Albtal-Verkehrs-Gesellschaft mbH
Tullastraße 71
76131 Karlsruhe

Anlage 3 d der NBS – BT

Stationspläne

der Albtal-Verkehrs-Gesellschaft mbH

Stand: 30. Juli 2026

Vergrößerungen der Stationspläne sind im Internet unter www.avg.info möglich.

Stationspläne an der Albtalbahn Karlsruhe – Bad Herrenalb/Karlsbad-Ittersbach

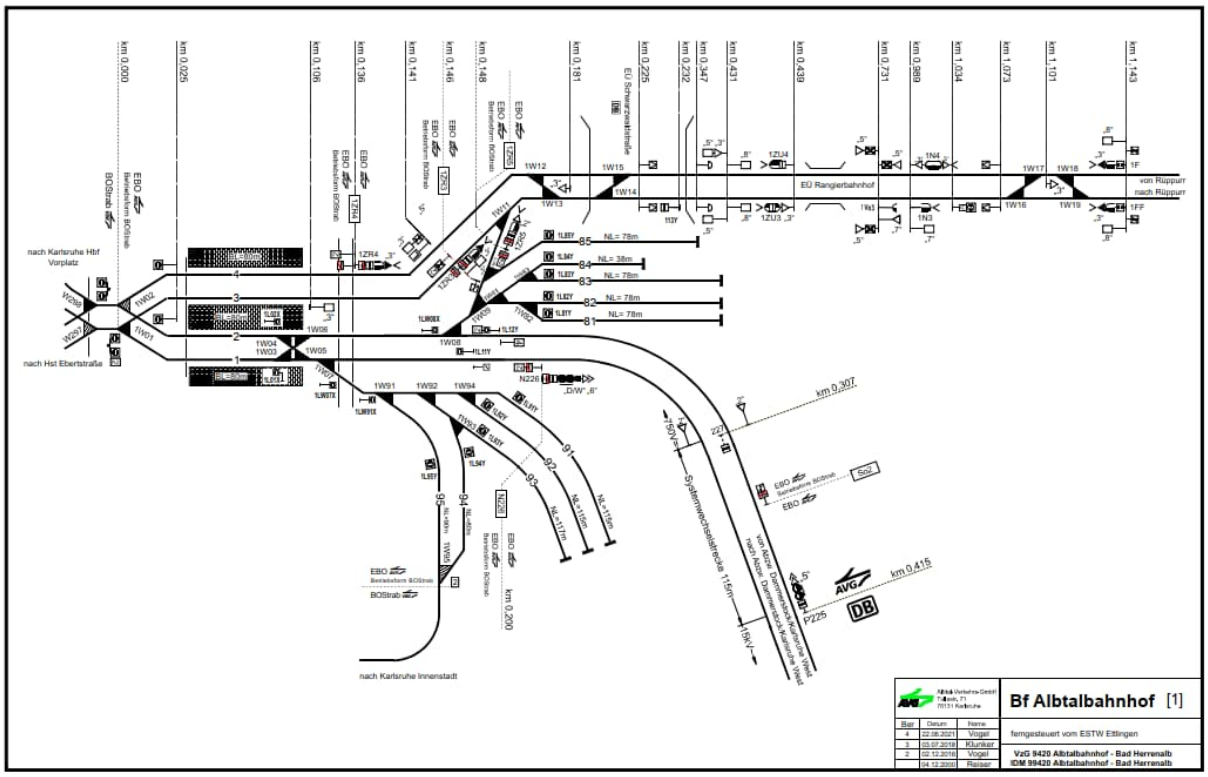

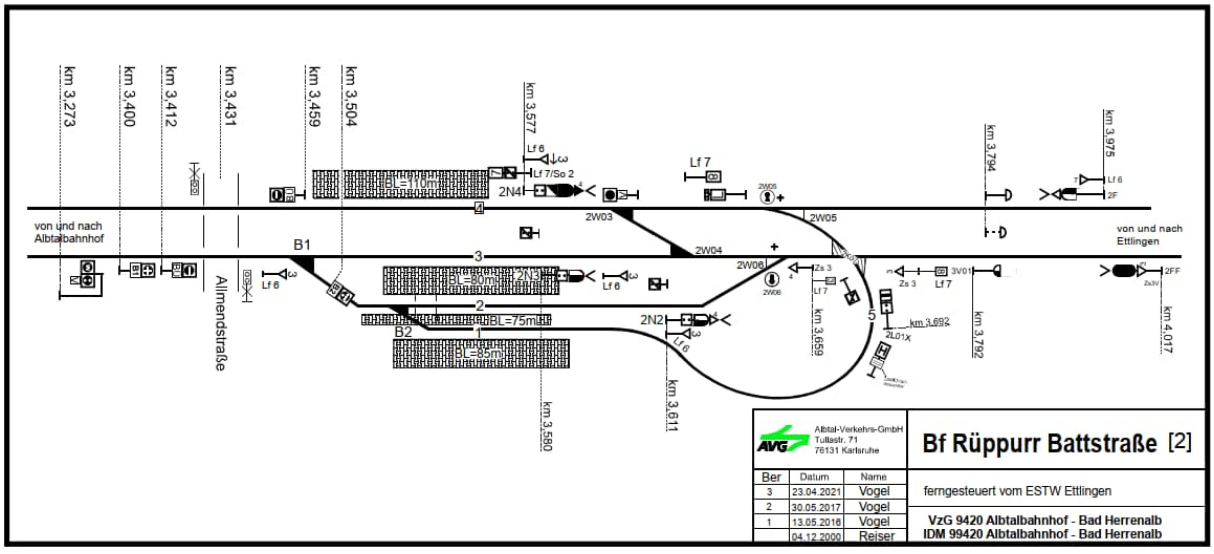

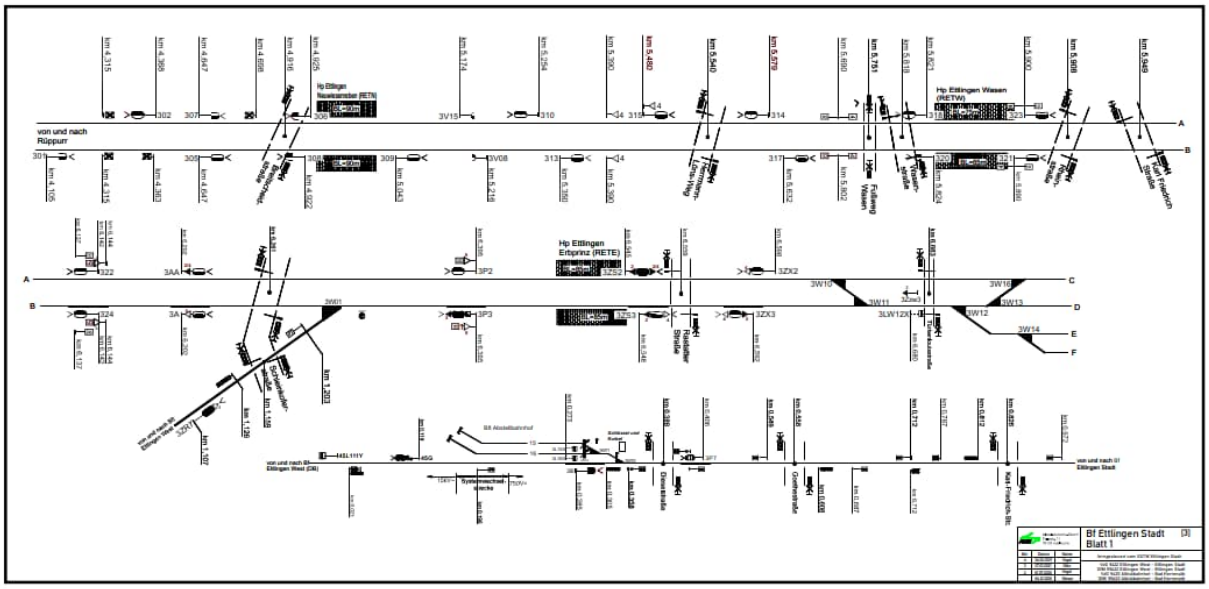
Hp Ettlingen Erbprinz (RETE)
Hp Ettlingen Wasen (RETW)
Bf Ettlingen Stadt [3]
Blatt 1

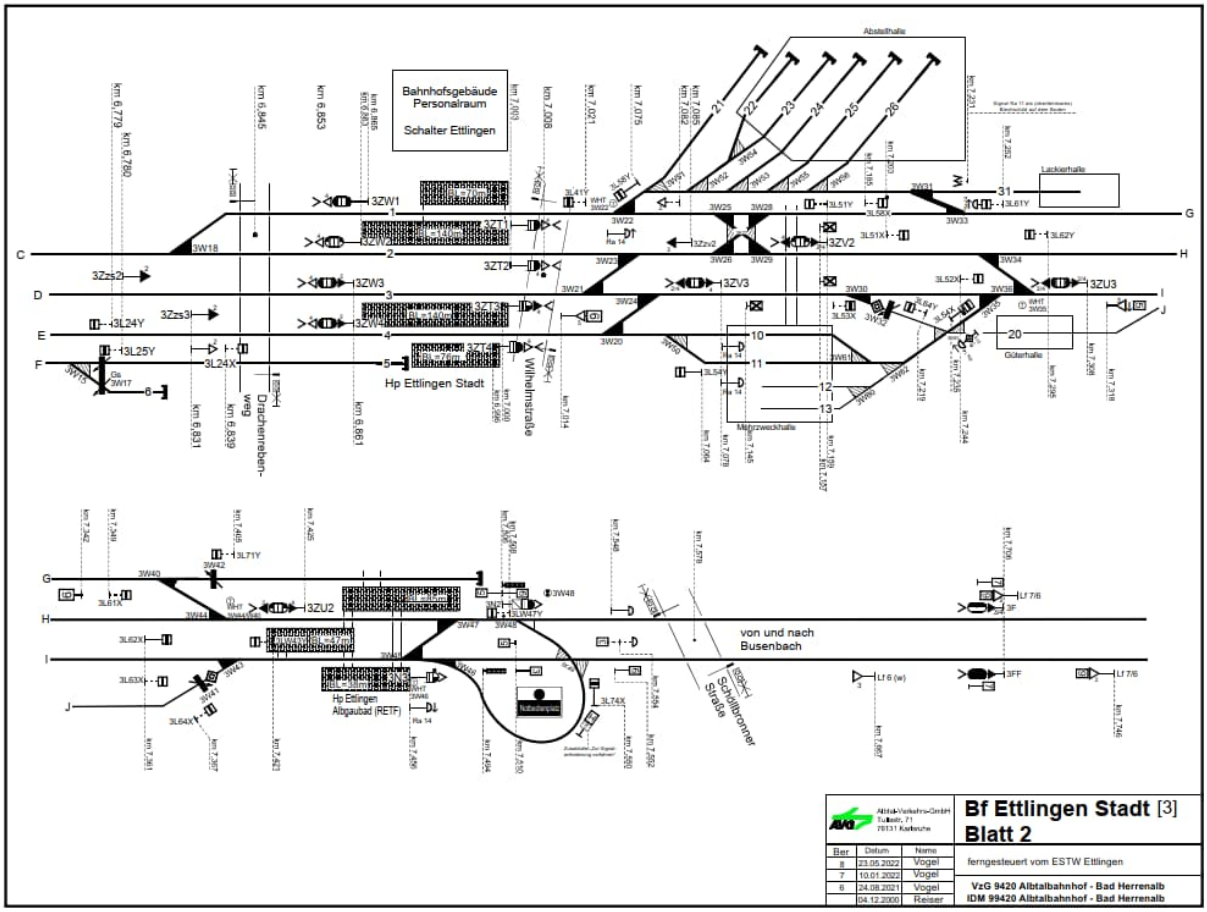
Bahnhofsgebäude
Personalraum
Schalter Ettlingen
Hp Ettlingen Stadt
Wilhelmstraße
Drachenreben-weg
Hp Ettlingen Albgaubad (RETF)
von und nach Busenbach
Schöllbronner Straße
Bf Ettlingen Stadt [3]
Blatt 2
ferngesteuert vom ESTW Ettlingen
VzG 9420 Albtalbahnhof - Bad Herrenalb
IDM 99420 Albtalbahnhof - Bad Herrenalb

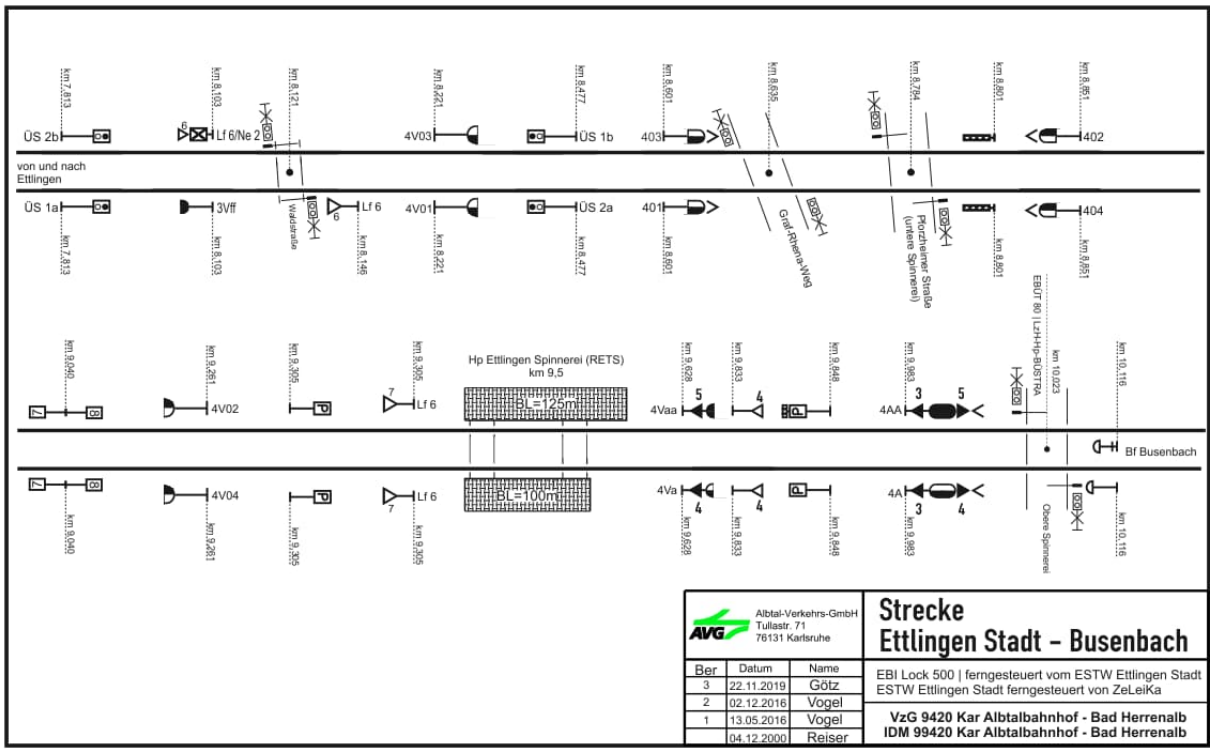
ÜS 2b
Lf 6/Ne 2
4V03
ÜS 1b
403
402
von und nach Ettlingen
ÜS 1a
3Vff
Lf 6
4V01
ÜS 2a
401
404
Graf-Rhena-Weg
Florzheimer Straße (untere Spinnerei)
EBÜT 80 | LZH+Hp-BUSTRA
Hp Ettlingen Spinnerei (RETS)
km 9,5
BL=125m
BL=100m
4V02
4V04
4Vaa
4Va
4AA
4A
Bf Busenbach
Obere Spinnerei
Albtal-Verkehrs-GmbH
Tullastr. 71
76131 Karlsruhe
Strecke
Ettlingen Stadt – Busenbach
Ber | Datum | Name
3 | 22.11.2019 | Götz
2 | 02.12.2016 | Vogel
1 | 13.05.2016 | Vogel
04.12.2000 | Reiser
EBI Lock 500 | ferngesteuert vom ESTW Ettlingen Stadt
ESTW Ettlingen Stadt ferngesteuert von ZeLeiKa
VzG 9420 Kar Albtalbahnhof - Bad Herrenalb
IDM 99420 Kar Albtalbahnhof - Bad Herrenalb

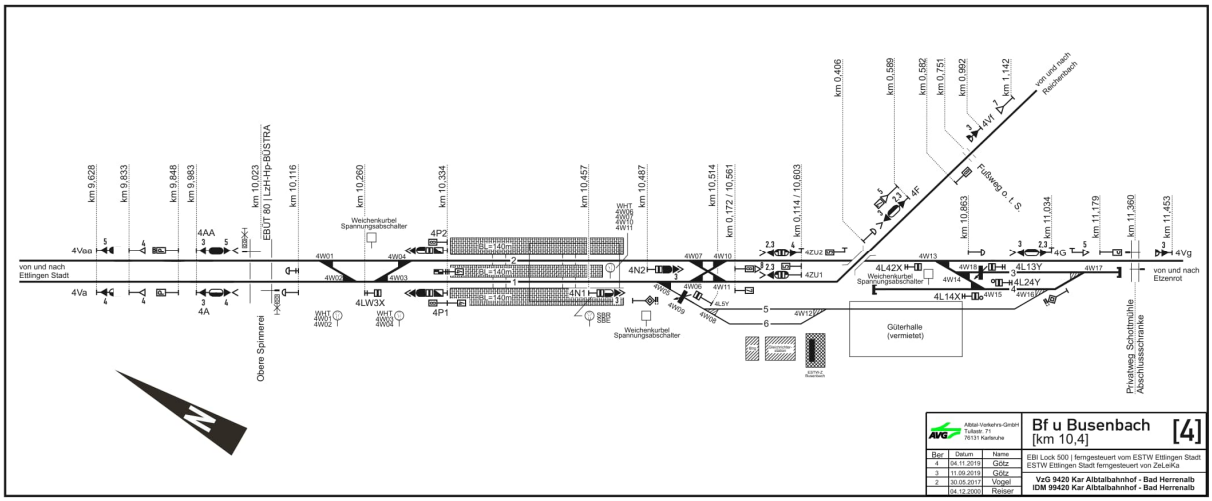
von und nach Reichenbach
Fußweg o. l. S.
von und nach Ettlingen Stadt
von und nach Etzenrot
Obere Spinnerei
Weichenkurbel Spannungsabschalter
Güterhalle (vermietet)
Privatweg Sohnthmühle Abschlussmarke
Albtal-Verkehrs-GmbH
Tullastr. 71
76131 Karlsruhe
Bf u Busenbach
[km 10,4]
[4]
Ber | Datum | Name
4 | 04.11.2019 | Götz
3 | 11.09.2019 | Götz
2 | 30.05.2017 | Vogel
1 | 04.12.2000 | Reiser
EBI Lock 500 | ferngesteuert vom ESTW Ettlingen Stadt
ESTW Ettlingen Stadt ferngesteuert von ZeLeiKa
VzG 9420 Kar Albtalbahnhof - Bad Herrenalb
IDM 99420 Kar Albtalbahnhof - Bad Herrenalb

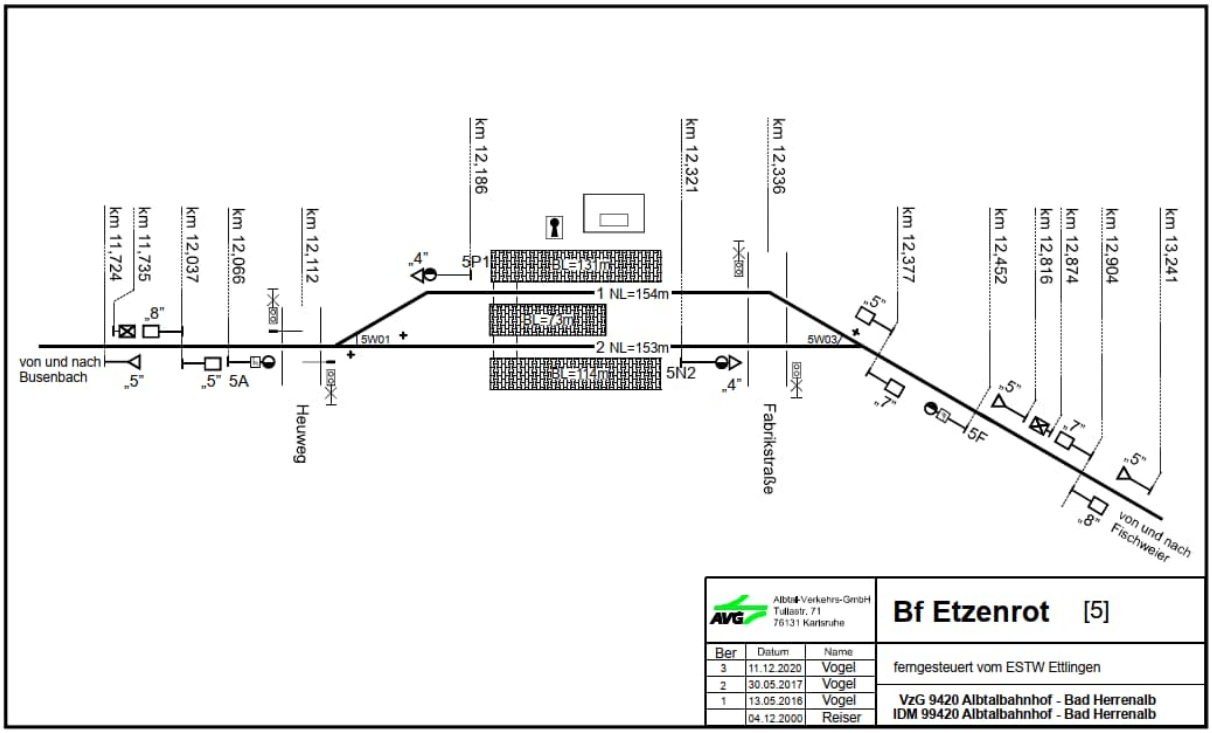
km 11,724
km 11,735
km 12,037
km 12,066
km 12,112
km 12,186
km 12,321
km 12,336
km 12,377
km 12,452
km 12,816
km 12,874
km 12,904
km 13,241
von und nach Busenbach
5A
Heuweg
5P1
BL=131m
1 NL=154m
BL=73m
2 NL=153m
BL=114m
5W01
5W03
5N2
Fabrikstraße
5F
von und nach Fischweier
Albtal-Verkehrs-GmbH
Tullastr. 71
76131 Karlsruhe
Bf Etzenrot [5]
Ber | Datum | Name
3 | 11.12.2020 | Vogel
2 | 30.05.2017 | Vogel
1 | 13.05.2016 | Vogel
04.12.2000 | Reiser
ferngesteuert vom ESTW Ettlingen
VzG 9420 Albtalbahnhof - Bad Herrenalb
IDM 99420 Albtalbahnhof - Bad Herrenalb

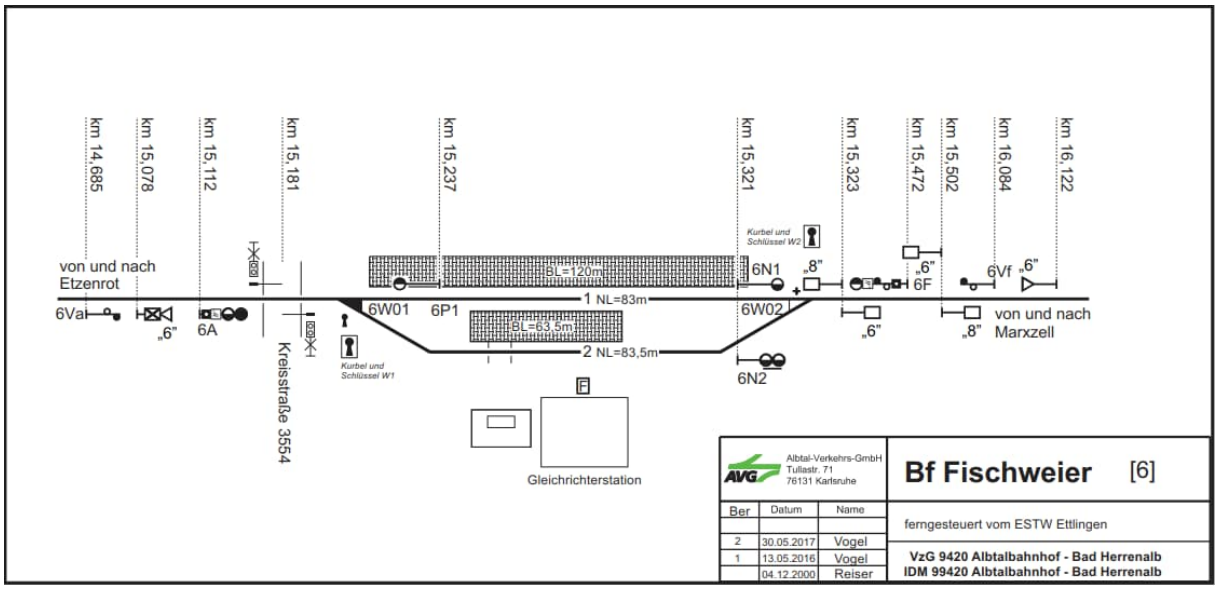
km 14,685
km 15,078
km 15,112
km 15,181
km 15,237
km 15,321
km 15,323
km 15,472
km 15,502
km 16,084
km 16,122
von und nach Etzenrot
6Va
6A
Kreisstraße 3554
6W01
6P1
BL=120m
1 NL=83m
BL=63,5m
2 NL=83,5m
6W02
6N1
6N2
6F
6Vf
von und nach Marxzell
Kurbel und Schlüssel W1
Kurbel und Schlüssel W2
Gleichrichterstation
Albtal-Verkehrs-GmbH
Tullastr. 71
76131 Karlsruhe
Bf Fischweier [6]
Ber | Datum | Name
2 | 30.05.2017 | Vogel
1 | 13.05.2016 | Vogel
04.12.2000 | Reiser
ferngesteuert vom ESTW Ettlingen
VzG 9420 Albtalbahnhof - Bad Herrenalb
IDM 99420 Albtalbahnhof - Bad Herrenalb

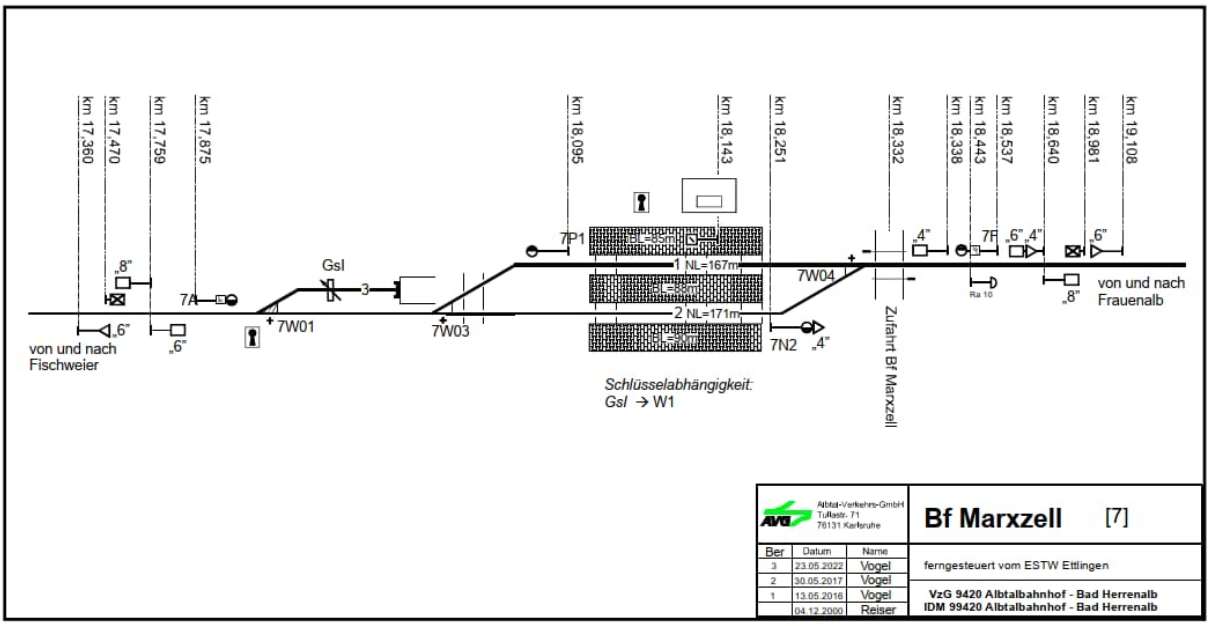
km 17,360
km 17,470
km 17,759
km 17,875
km 18,095
km 18,143
km 18,251
km 18,332
km 18,338
km 18,443
km 18,537
km 18,640
km 18,981
km 19,108
von und nach Fischweier
von und nach Frauenalb
Zufahrt Bf Marxzell
Schlüsselabhängigkeit:
Gsl → W1
Bf Marxzell [7]
ferngesteuert vom ESTW Ettlingen
VzG 9420 Albtalbahnhof - Bad Herrenalb
IDM 99420 Albtalbahnhof - Bad Herrenalb

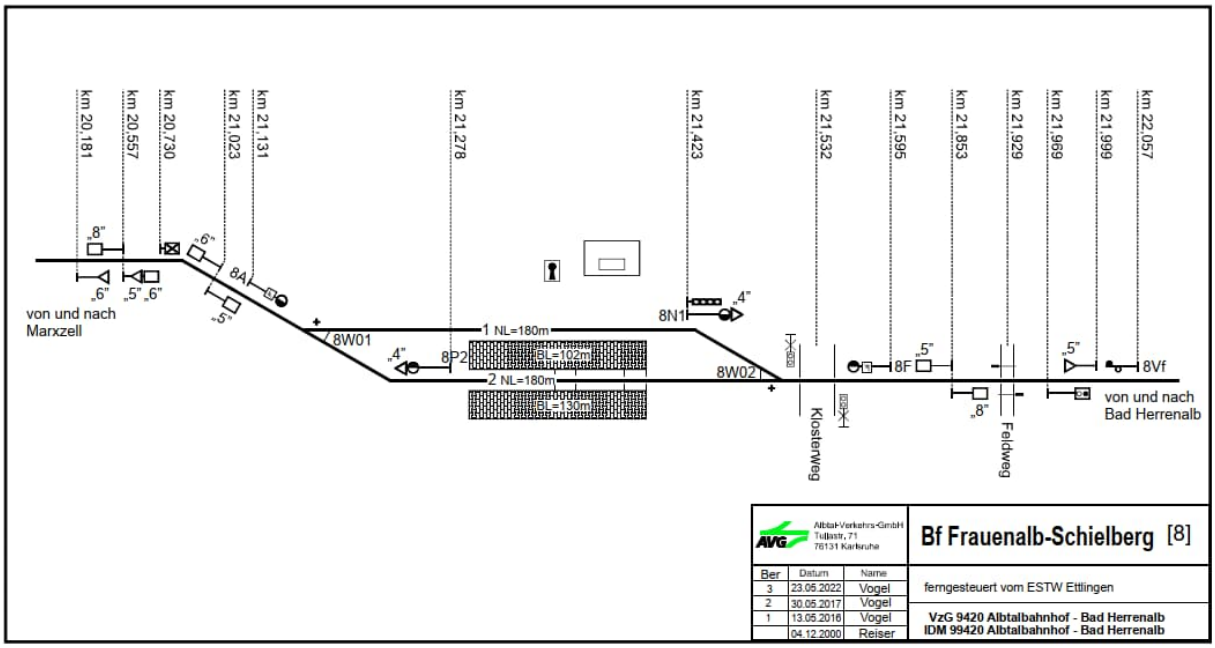
km 20,181
km 20,557
km 20,730
km 21,023
km 21,131
km 21,278
km 21,423
km 21,532
km 21,595
km 21,853
km 21,929
km 21,969
km 21,999
km 22,057
von und nach Marxzell
von und nach Bad Herrenalb
Klosterweg
Feldweg
Bf Frauenalb-Schielberg [8]
ferngesteuert vom ESTW Ettlingen
VzG 9420 Albtalbahnhof - Bad Herrenalb
IDM 99420 Albtalbahnhof - Bad Herrenalb

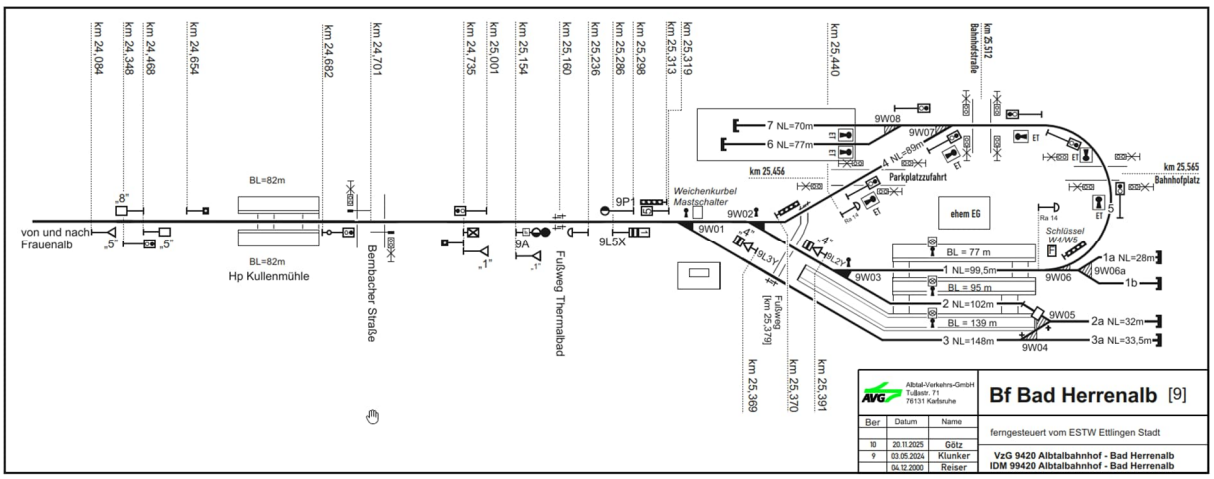
km 24,084
km 24,348
km 24,468
km 24,654
km 24,682
km 24,701
km 24,735
km 25,001
km 25,154
km 25,160
km 25,236
km 25,286
km 25,298
km 25,313
km 25,319
km 25,440
km 25,512
km 25,456
km 25,565
von und nach Frauenalb
Hp Kullenmühle
Bembacher Straße
Fußweg Thermalbad
Weichenkurbel Mastschalter
Parkplatzzufahrt
ehem EG
Bahnhofplatz
Bf Bad Herrenalb [9]
ferngesteuert vom ESTW Ettlingen Stadt
VzG 9420 Albtalbahnhof - Bad Herrenalb
IDM 99420 Albtalbahnhof - Bad Herrenalb

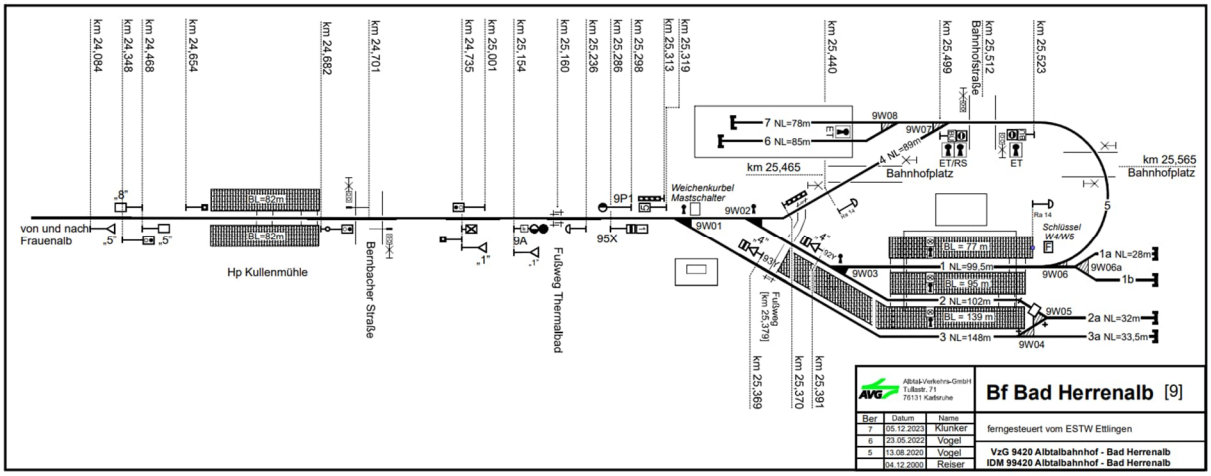
km 24,084
km 24,348
km 24,468
km 24,654
km 24,682
km 24,701
km 24,735
km 25,001
km 25,154
km 25,160
km 25,236
km 25,286
km 25,298
km 25,313
km 25,319
km 25,440
km 25,499
km 25,512
Bahnhofstraße
km 25,523
km 25,565
Bahnhofplatz
km 25,465
Bahnhofplatz
7 NL=78m
6 NL=85m
4 NL=80m
9W08
9W07
ET/RS
ET
Weichenkurbel
Mastschalter
9W02
9W01
9P1
95X
9A
Hp Kullenmühle
Bernbacher Straße
Fußweg Thermalbad
von und nach
Frauenalb
Schlüssel
W4/W5
1a NL=28m
9W06a
1b
9W06
1 NL=99,5m
9W03
2 NL=102m
9W05
2a NL=32m
3a NL=33,5m
3 NL=148m
9W04
Fußweg
[km 25,379]
km 25,369
km 25,370
km 25,391
Albtal-Verkehrs-GmbH
Tullastr. 71
76131 Karlsruhe
Bf Bad Herrenalb [9]
Ber | Datum | Name
7 | 05.12.2023 | Klunker
6 | 23.05.2022 | Vogel
5 | 13.08.2020 | Vogel
04.12.2000 | Reiser
ferngesteuert vom ESTW Ettlingen
VzG 9420 Albtalbahnhof - Bad Herrenalb
IDM 99420 Albtalbahnhof - Bad Herrenalb

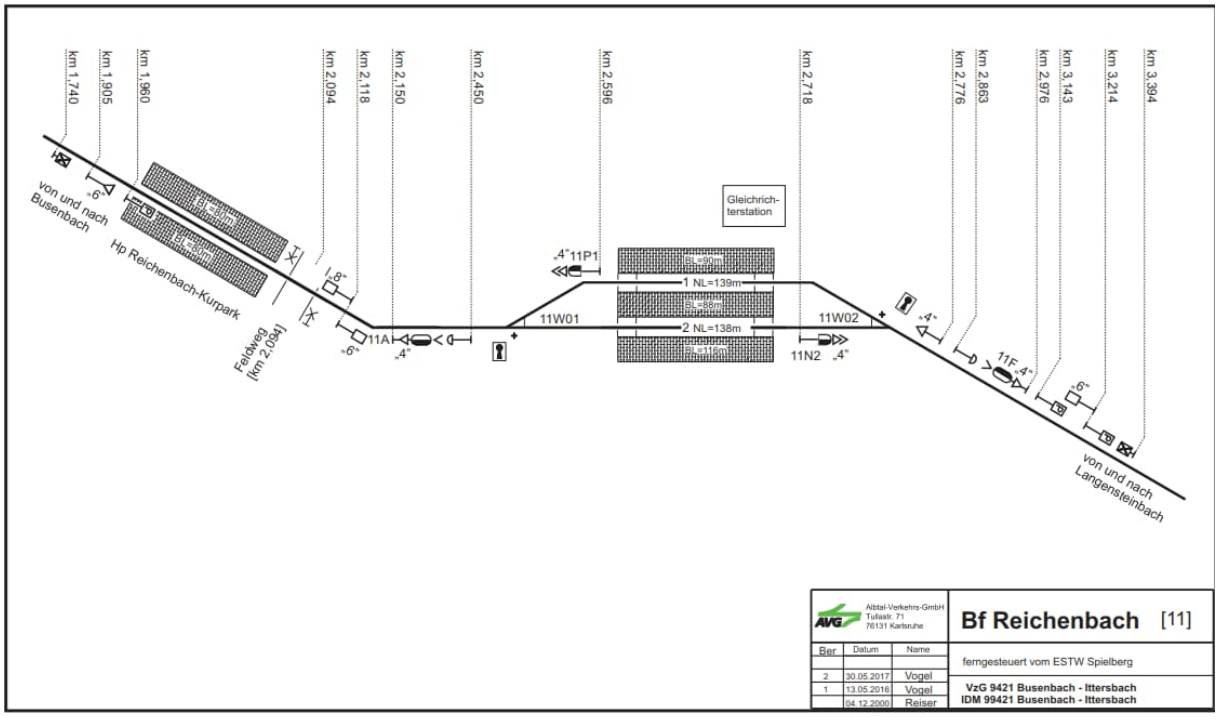
km 1,740
km 1,905
km 1,960
km 2,094
km 2,118
km 2,150
km 2,450
km 2,596
km 2,718
km 2,776
km 2,863
km 2,976
km 3,143
km 3,214
km 3,394
von und nach
Busenbach
Hp Reichenbach-Kurpark
Feldweg
[km 2,094]
11A
11P1
11W01
11W02
11N2
1 NL=139m
2 NL=138m
Gleichrich-
terstation
11F
von und nach
Langensteinbach
Albtal-Verkehrs-GmbH
Tullastr. 71
76131 Karlsruhe
Bf Reichenbach [11]
Ber | Datum | Name
2 | 30.05.2017 | Vogel
1 | 13.05.2016 | Vogel
04.12.2000 | Reiser
ferngesteuert vom ESTW Spielberg
VzG 9421 Busenbach - Ittersbach
IDM 99421 Busenbach - Ittersbach

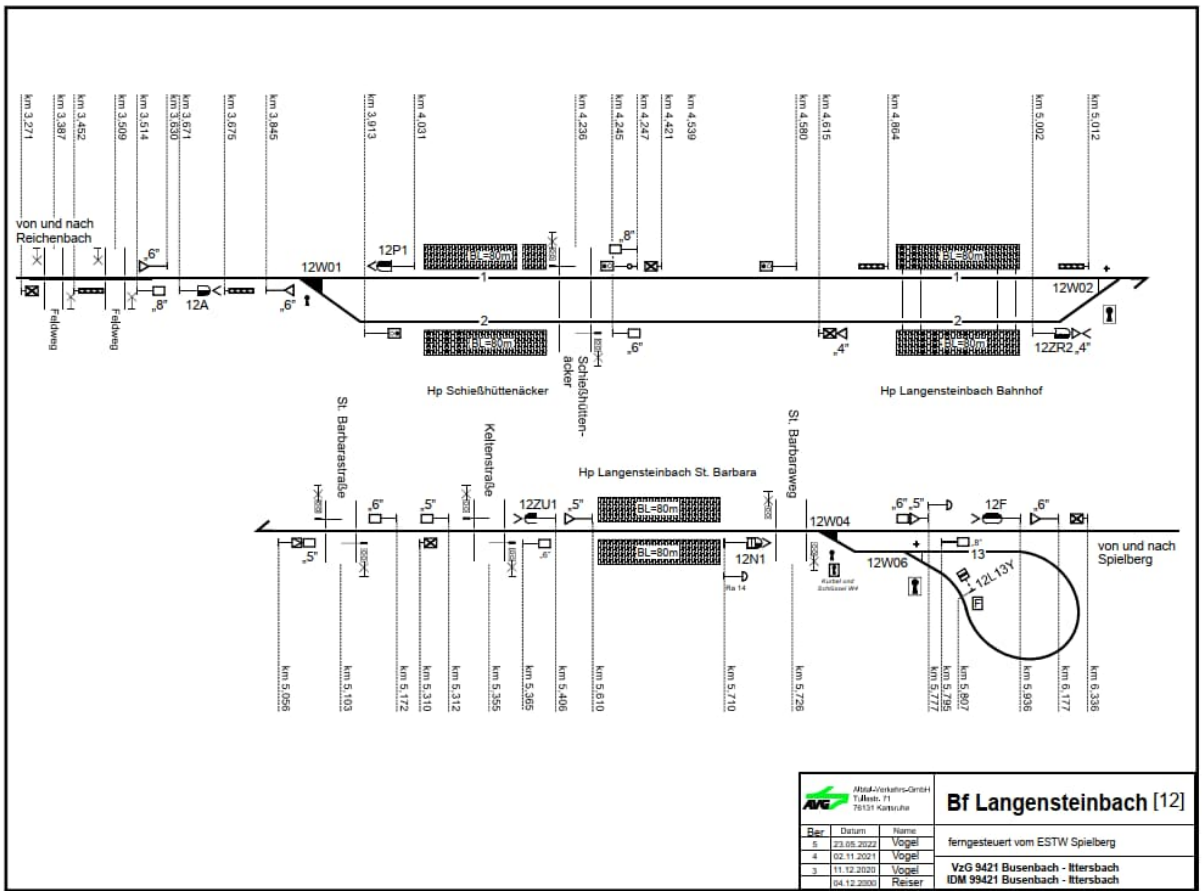
von und nach Reichenbach
12W01
12P1
12A
12W02
12ZR2
Hp Schießhüttenäcker
Schießhütten-äcker
Hp Langensteinbach Bahnhof
Hp Langensteinbach St. Barbara
St. Barbarastraße
Kellerstraße
St. Barbaraweg
12ZU1
12N1
12W04
12W06
12F
12L 13Y
von und nach Spielberg
Bf Langensteinbach [12]
ferngesteuert vom ESTW Spielberg
VzG 9421 Busenbach - Ittersbach
IDM 99421 Busenbach - Ittersbach

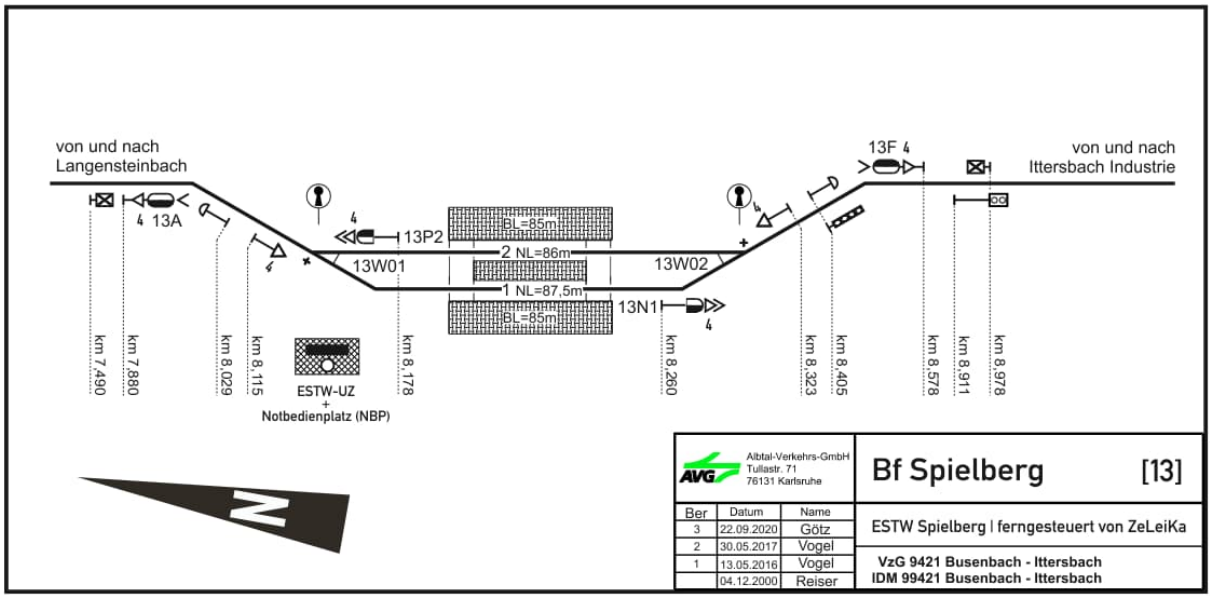
von und nach Langensteinbach
13A
13P2
13W01
13W02
13N1
13F
von und nach Ittersbach Industrie
ESTW-UZ
+
Notbedienplatz (NBP)
Bf Spielberg [13]
ESTW Spielberg | ferngesteuert von ZeLeiKa
VzG 9421 Busenbach - Ittersbach
IDM 99421 Busenbach - Ittersbach

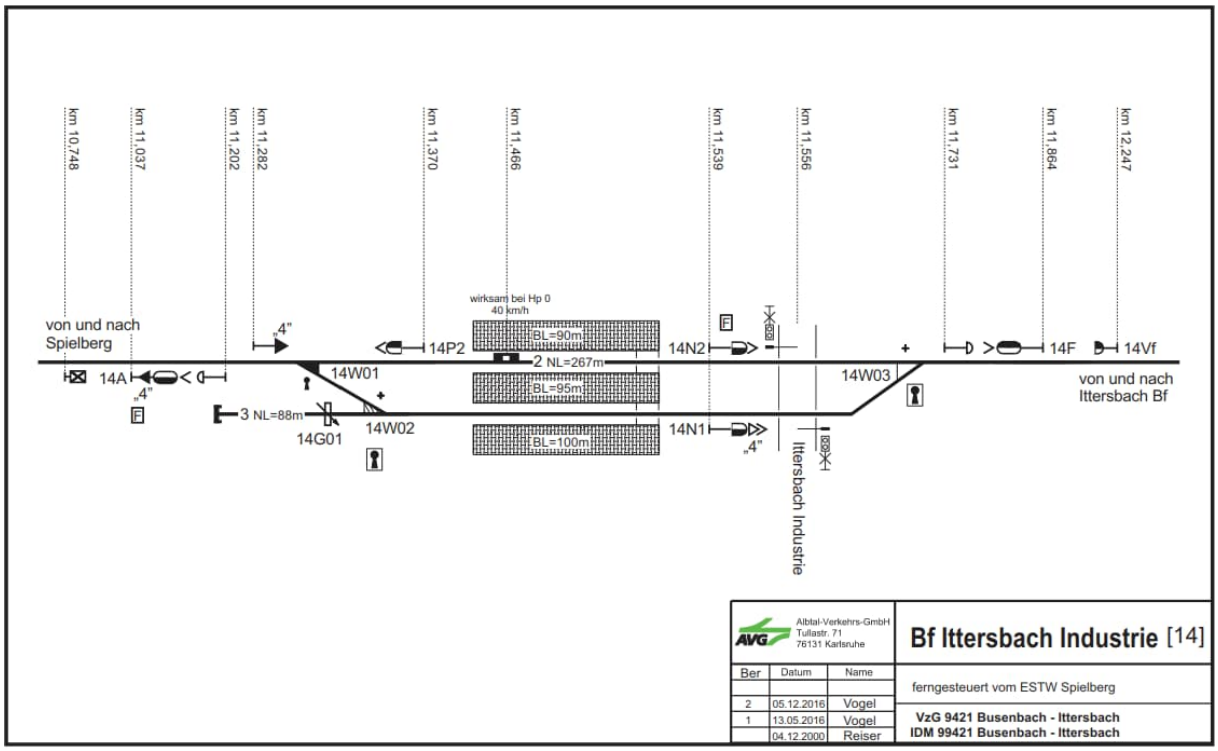
km 10,748
km 11,037
km 11,202
km 11,282
km 11,370
km 11,466
km 11,539
km 11,556
km 11,731
km 11,864
km 12,247
wirksam bei Hp 0
40 km/h
von und nach
Spielberg
14A
„4"
14W01
14P2
BL=90m
2 NL=267m
BL=95m
14N2
14W03
14F
14Vf
von und nach
Ittersbach Bf
3 NL=88m
14G01
14W02
BL=100m
14N1
Ittersbach Industrie
Albtal-Verkehrs-GmbH
Tullastr. 71
76131 Karlsruhe
Bf Ittersbach Industrie [14]
Ber
Datum
Name
2
05.12.2016
Vogel
1
13.05.2016
Vogel
04.12.2000
Reiser
ferngesteuert vom ESTW Spielberg
VzG 9421 Busenbach - Ittersbach
IDM 99421 Busenbach - Ittersbach

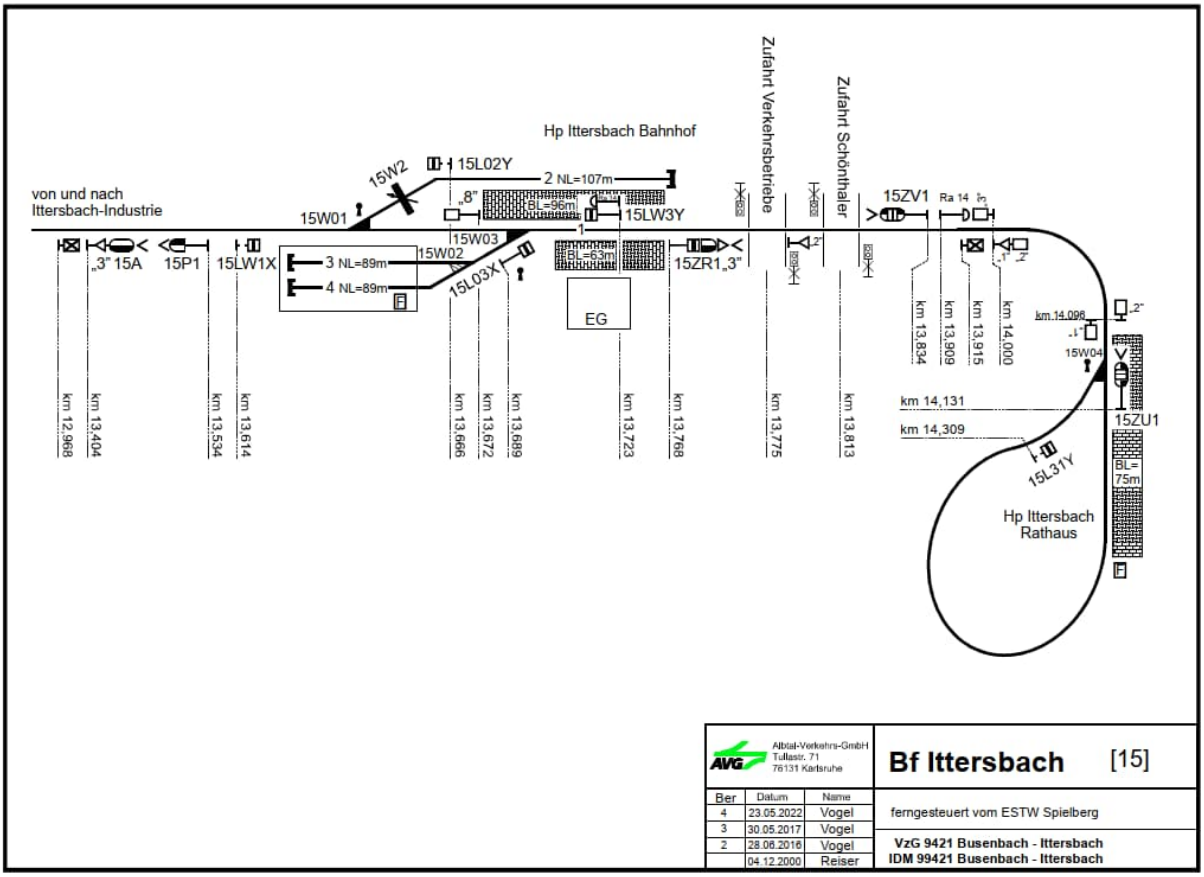
Hp Ittersbach Bahnhof
Zufahrt Verkehrsbetriebe
Zufahrt Schönthaler
von und nach
Ittersbach-Industrie
15W2
15L02Y
2 NL=107m
„8"
BL=96m
15LW3Y
15W01
15W03
15ZV1
Ra 14
„3" 15A
15P1
15LW1X
3 NL=89m
4 NL=89m
15W02
15L03X
BL=53m
EG
15ZR1„3"
km 13,834
km 13,909
km 13,915
km 14,000
km 14,098
15W04
km 14,131
km 14,309
15ZU1
15L31Y
BL=75m
Hp Ittersbach
Rathaus
km 12,968
km 13,404
km 13,534
km 13,614
km 13,666
km 13,672
km 13,689
km 13,723
km 13,768
km 13,775
km 13,813
Albtal-Verkehrs-GmbH
Tullastr. 71
76131 Karlsruhe
Bf Ittersbach [15]
Ber
Datum
Name
4
23.05.2022
Vogel
3
30.05.2017
Vogel
2
28.06.2016
Vogel
04.12.2000
Reiser
ferngesteuert vom ESTW Spielberg
VzG 9421 Busenbach - Ittersbach
IDM 99421 Busenbach - Ittersbach

Stationspläne an der Hardtbahn Karlsruhe – Linkenheim-Friedrichstraße

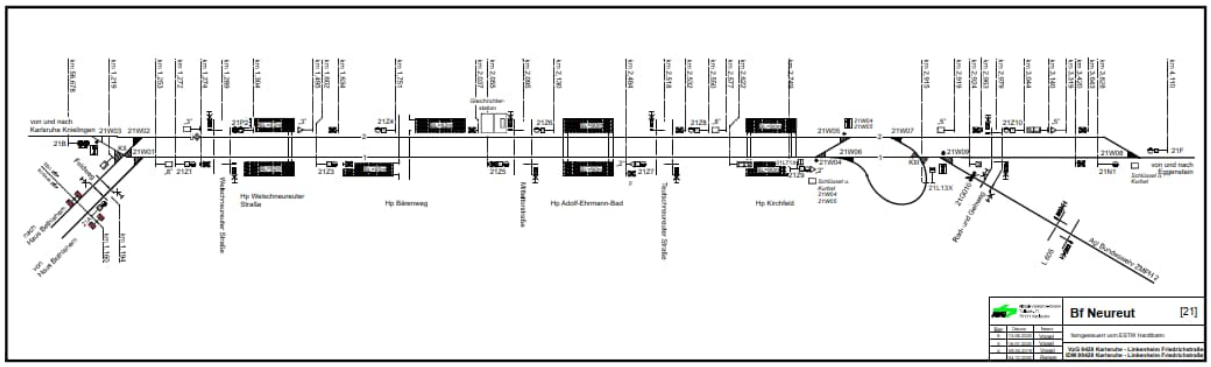

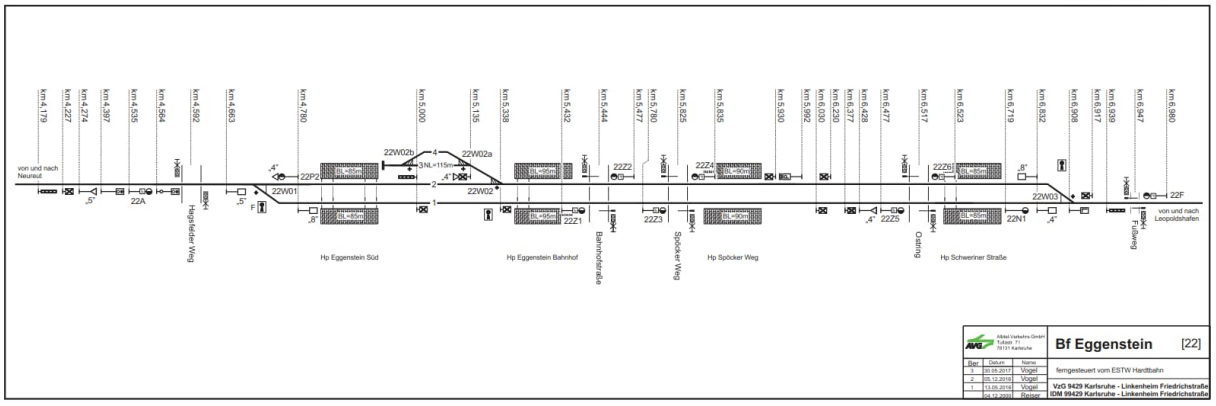

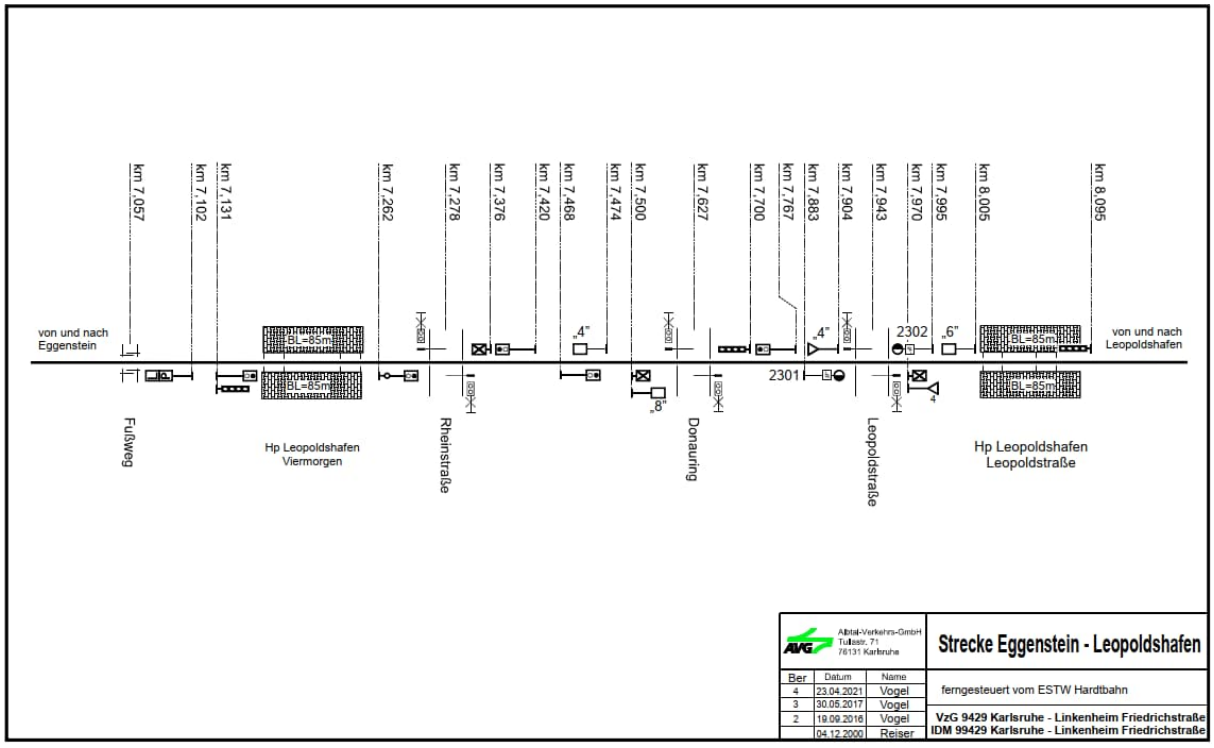

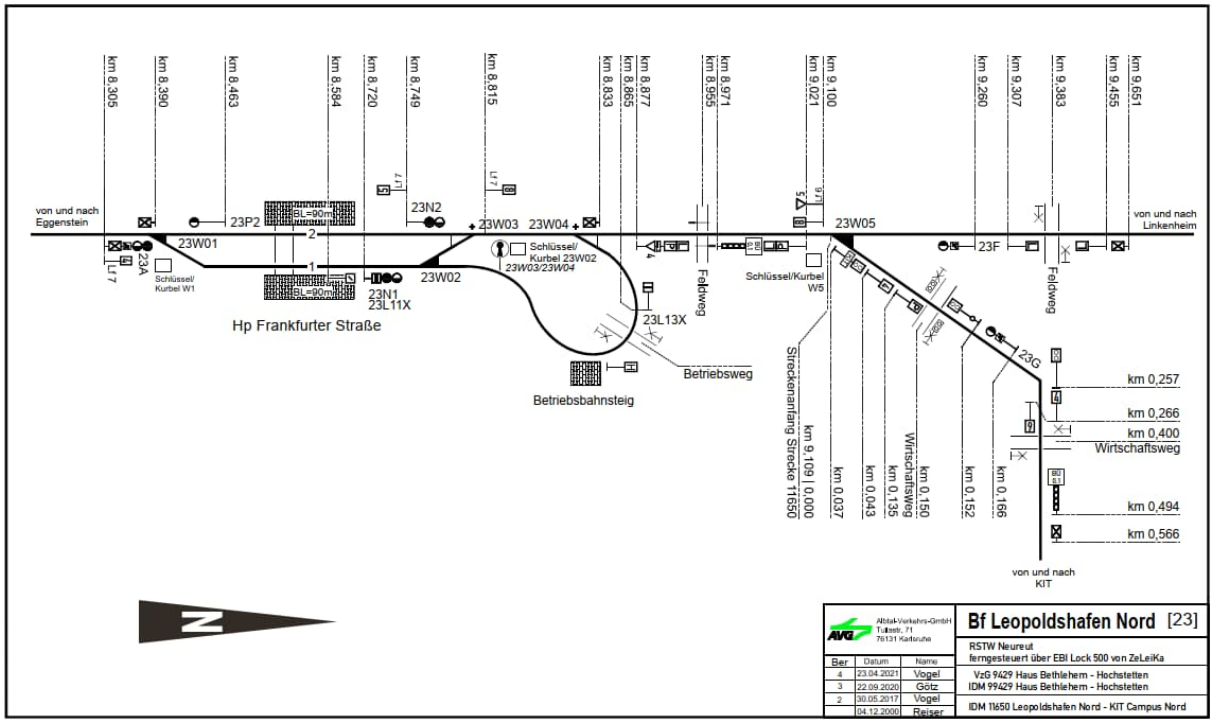
km 8,305
km 8,390
km 8,463
km 8,584
km 8,720
km 8,749
km 8,815
km 8,833
km 8,865
km 8,877
km 8,955
km 8,971
km 9,021
km 9,100
km 9,260
km 9,307
km 9,383
km 9,455
km 9,651
von und nach Eggenstein
23P2
23W01
23A
Schlüssel/ Kurbel W1
BL=90m
23N2
23W03
23W04
23W02
23N1
23L11X
Schlüssel/ Kurbel 23W02
23W03/23W04
Hp Frankfurter Straße
Betriebsbahnsteig
23L13X
Betriebsweg
Feldweg
Schlüssel/Kurbel W5
23W05
23F
von und nach Linkenheim
Streckenanfang Strecke 11650
km 9,109 | 0,000
km 0,037
km 0,043
Wirtschaftsweg
km 0,135
km 0,150
km 0,152
km 0,166
23G
km 0,257
km 0,266
km 0,400
Wirtschaftsweg
km 0,494
km 0,566
von und nach KIT
N
Albtal-Verkehrs-GmbH
Tullastr. 71
76131 Karlsruhe
Bf Leopoldshafen Nord [23]
RSTW Neureut
ferngesteuert über EBI Lock 500 von ZeLeiKa
VzG 9429 Haus Bethlehem - Hochstetten
IDM 99429 Haus Bethlehem - Hochstetten
IDM 11650 Leopoldshafen Nord - KIT Campus Nord
Ber | Datum | Name
4 | 23.04.2021 | Vogel
3 | 22.09.2020 | Götz
2 | 30.05.2017 | Vogel
04.12.2000 | Reiser

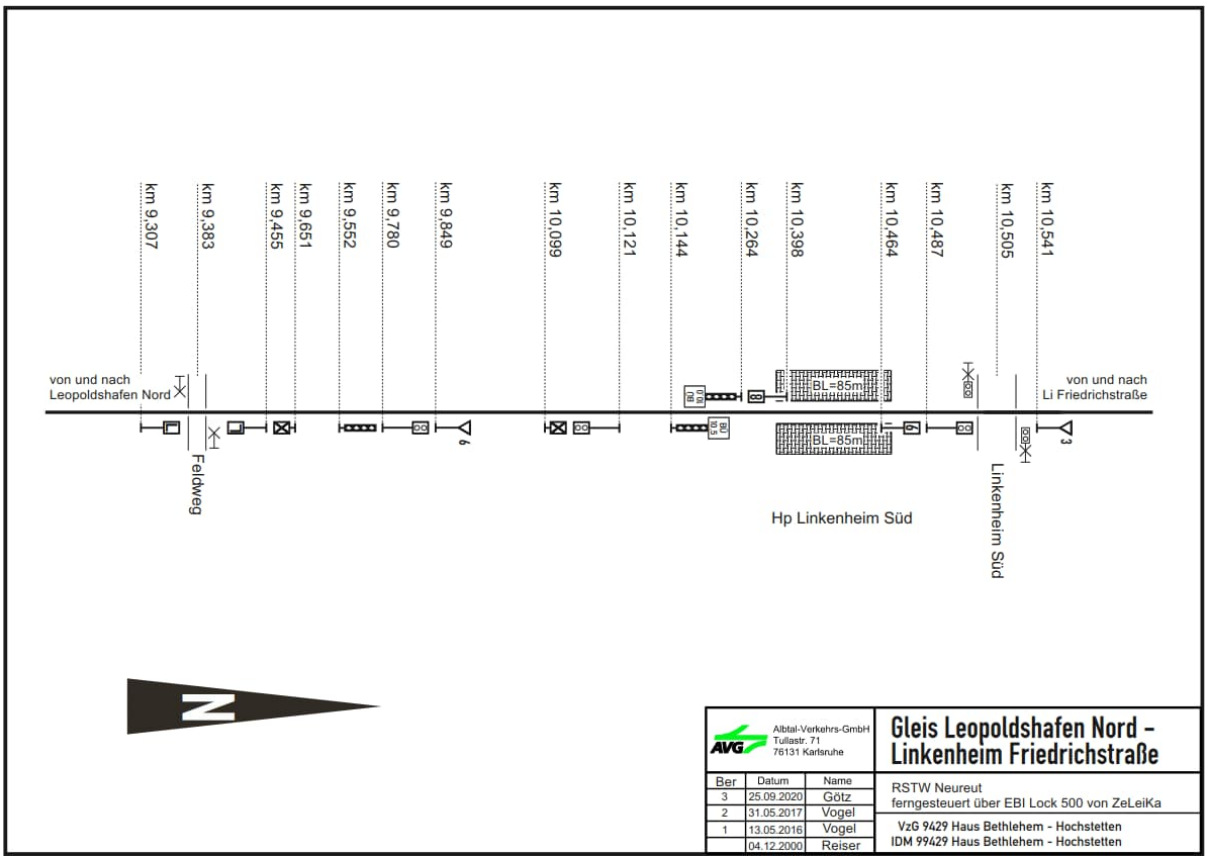
km 9,307
km 9,383
km 9,455
km 9,651
km 9,552
km 9,780
km 9,849
km 10,099
km 10,121
km 10,144
km 10,264
km 10,398
km 10,464
km 10,487
km 10,505
km 10,541
von und nach Leopoldshafen Nord
Feldweg
BL=85m
BL=85m
Hp Linkenheim Süd
Linkenheim Süd
von und nach Li Friedrichstraße
N
Albtal-Verkehrs-GmbH
Tullastr. 71
76131 Karlsruhe
Gleis Leopoldshafen Nord – Linkenheim Friedrichstraße
RSTW Neureut
ferngesteuert über EBI Lock 500 von ZeLeiKa
VzG 9429 Haus Bethlehem - Hochstetten
IDM 99429 Haus Bethlehem - Hochstetten
Ber | Datum | Name
3 | 25.09.2020 | Götz
2 | 31.05.2017 | Vogel
1 | 13.05.2016 | Vogel
04.12.2000 | Reiser

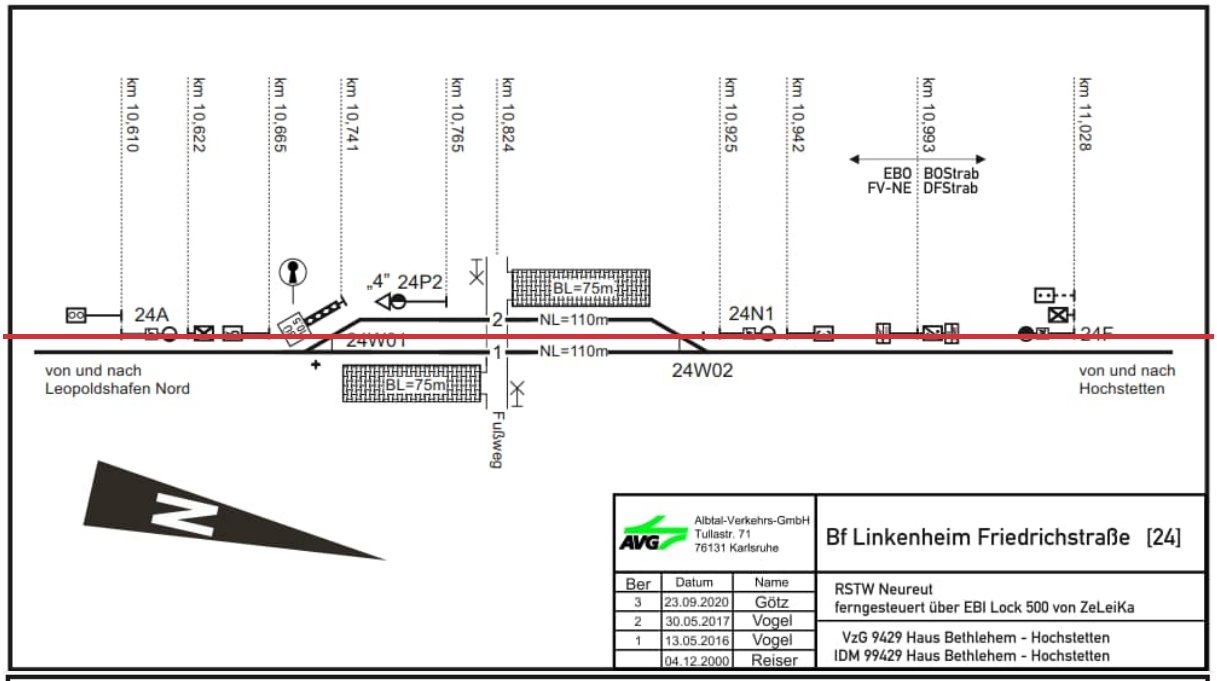
km 10,610
km 10,622
km 10,665
km 10,741
km 10,765
km 10,824
km 10,925
km 10,942
km 10,993
km 11,028
EBO FV-NE
BOStrab DFStrab
24A
„4" 24P2
BL=75m
NL=110m
24W01
24N1
24F
24W02
von und nach Leopoldshafen Nord
von und nach Hochstetten
Fußweg
Albtal-Verkehrs-GmbH
Tullastr. 71
76131 Karlsruhe
Bf Linkenheim Friedrichstraße [24]
Ber | Datum | Name
3 | 23.09.2020 | Götz
2 | 30.05.2017 | Vogel
1 | 13.05.2016 | Vogel
04.12.2000 | Reiser
RSTW Neureut
ferngesteuert über EBI Lock 500 von ZeLeiKa
VzG 9429 Haus Bethlehem - Hochstetten
IDM 99429 Haus Bethlehem - Hochstetten

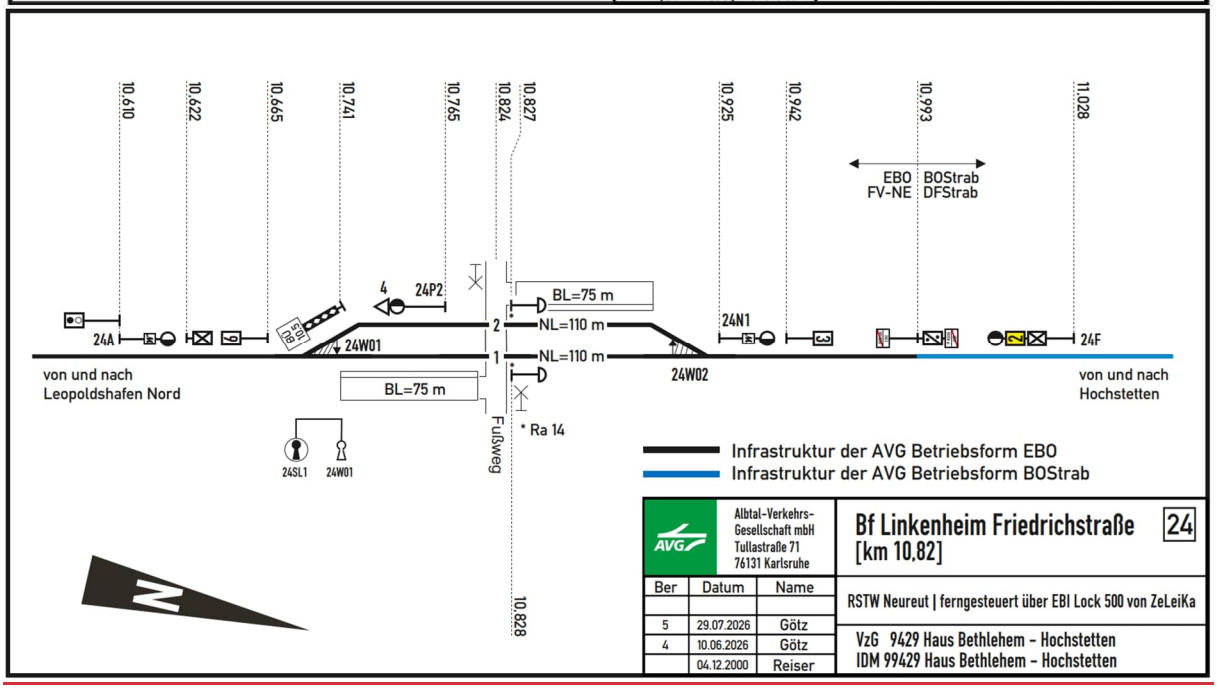
10.610
10.622
10.665
10.741
10.765
10.824
10.827
10.925
10.942
10.993
11.028
EBO FV-NE
BOStrab DFStrab
24A
4
24P2
BL=75 m
NL=110 m
24W01
24N1
24F
24W02
von und nach Leopoldshafen Nord
von und nach Hochstetten
* Ra 14
24SL1
24W01
Fußweg
10.828
Infrastruktur der AVG Betriebsform EBO
Infrastruktur der AVG Betriebsform BOStrab
Albtal-Verkehrs-Gesellschaft mbH
Tullastraße 71
76131 Karlsruhe
Bf Linkenheim Friedrichstraße [km 10,82]
24
Ber | Datum | Name
5 | 29.07.2026 | Götz
4 | 10.06.2026 | Götz
04.12.2000 | Reiser
RSTW Neureut | ferngesteuert über EBI Lock 500 von ZeLeiKa
VzG 9429 Haus Bethlehem – Hochstetten
IDM 99429 Haus Bethlehem – Hochstetten

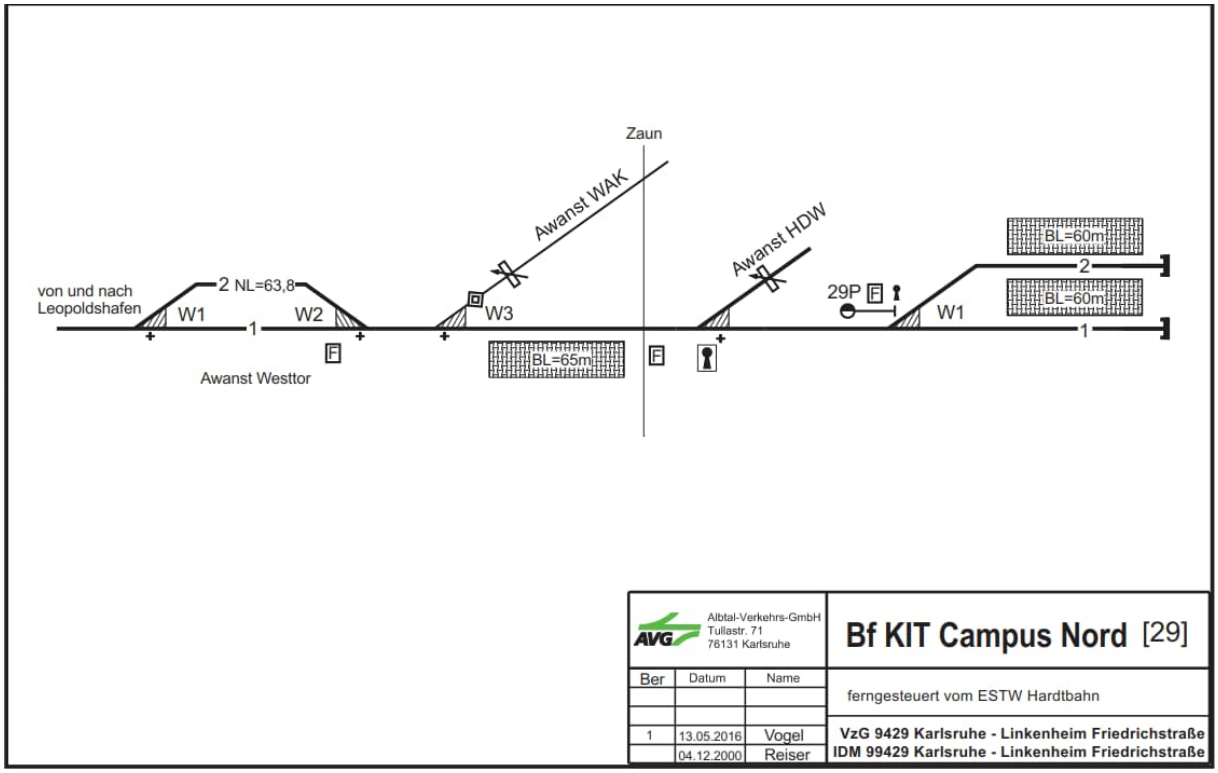
Zaun
Awanst WAK
Awanst HDW
von und nach
Leopoldshafen
2 NL=63,8
W1
W2
W3
1
Awanst Westtor
BL=65m
29P
BL=60m
2
BL=60m
W1
1
Albtal-Verkehrs-GmbH
Tullastr. 71
76131 Karlsruhe
Bf KIT Campus Nord [29]
Ber
Datum
Name
ferngesteuert vom ESTW Hardtbahn
1
13.05.2016
Vogel
04.12.2000
Reiser
VzG 9429 Karlsruhe - Linkenheim Friedrichstraße
IDM 99429 Karlsruhe - Linkenheim Friedrichstraße

Stationspläne an der Kraichtalbahn Bruchsal – Ubstadt – Menzingen / Odenheim

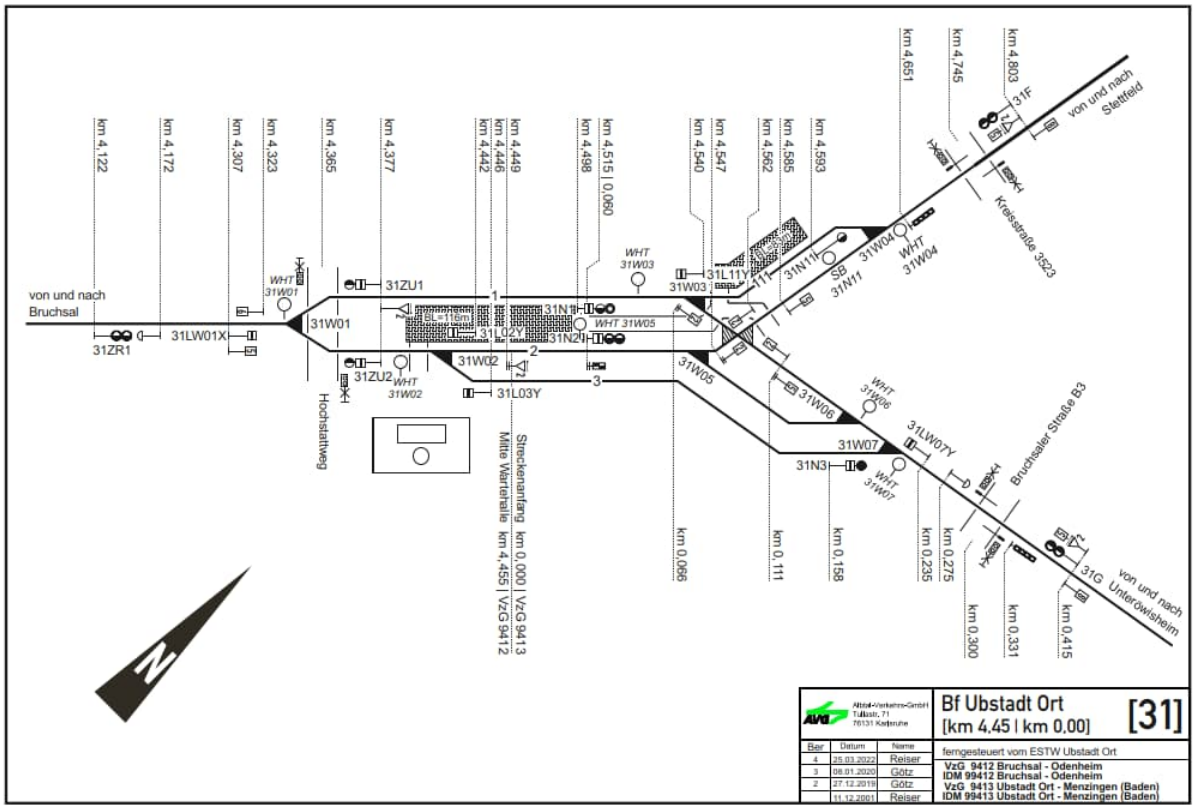

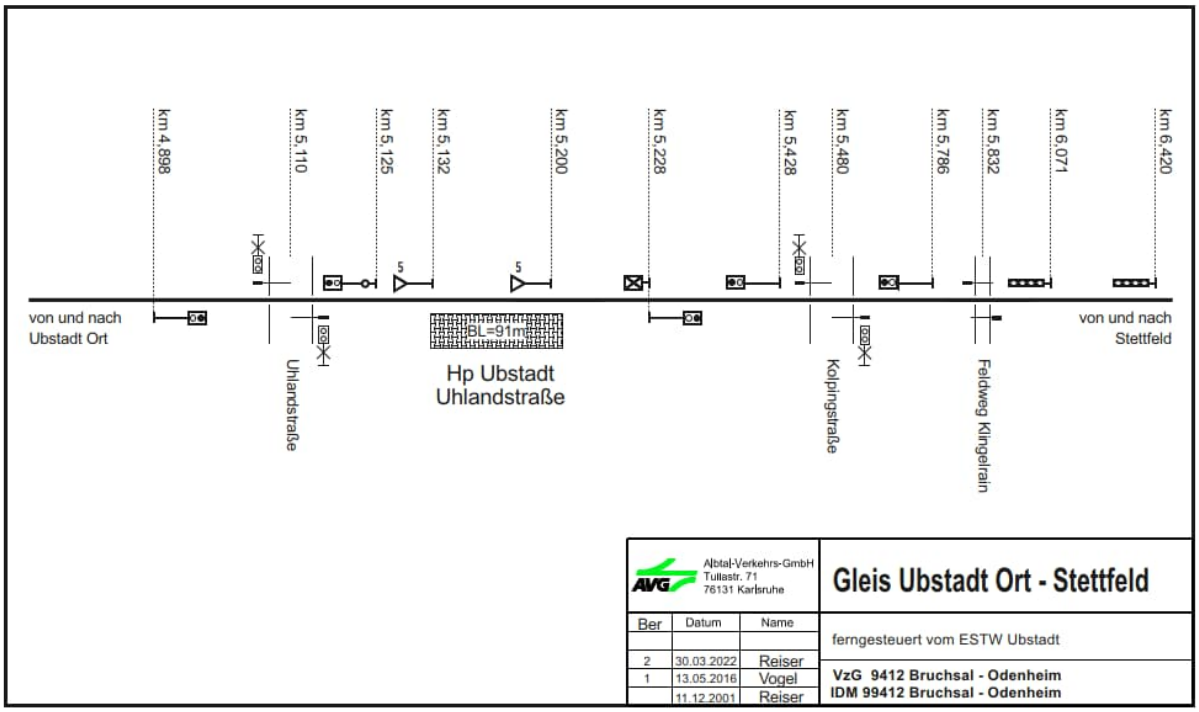

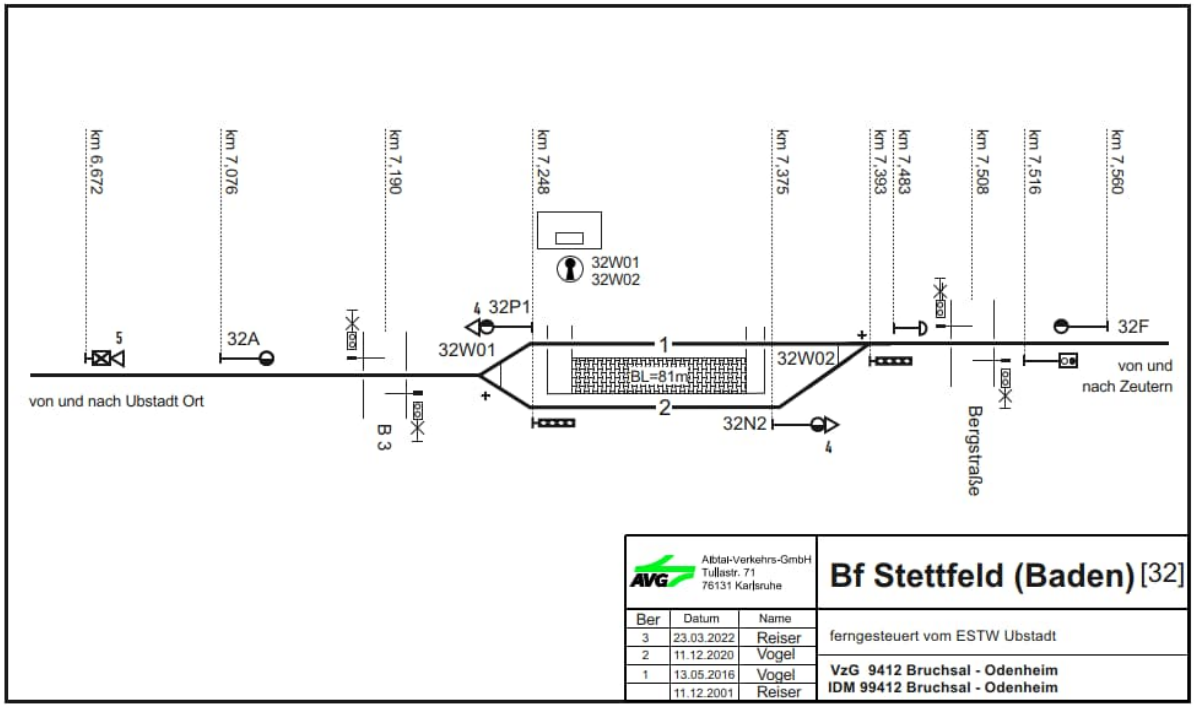
km 6,672
km 7,076
km 7,190
km 7,248
km 7,375
km 7,393
km 7,483
km 7,508
km 7,516
km 7,560
32W01
32W02
4 32P1
5
32A
32W01
1
BL=81m
32W02
32F
von und nach Ubstadt Ort
2
32N2
4
B 3
Bergstraße
von und nach Zeutern
Albtal-Verkehrs-GmbH
Tullastr. 71
76131 Karlsruhe
Bf Stettfeld (Baden) [32]
Ber | Datum | Name
3 | 23.03.2022 | Reiser
2 | 11.12.2020 | Vogel
1 | 13.05.2016 | Vogel
| 11.12.2001 | Reiser
ferngesteuert vom ESTW Ubstadt
VzG 9412 Bruchsal - Odenheim
IDM 99412 Bruchsal - Odenheim

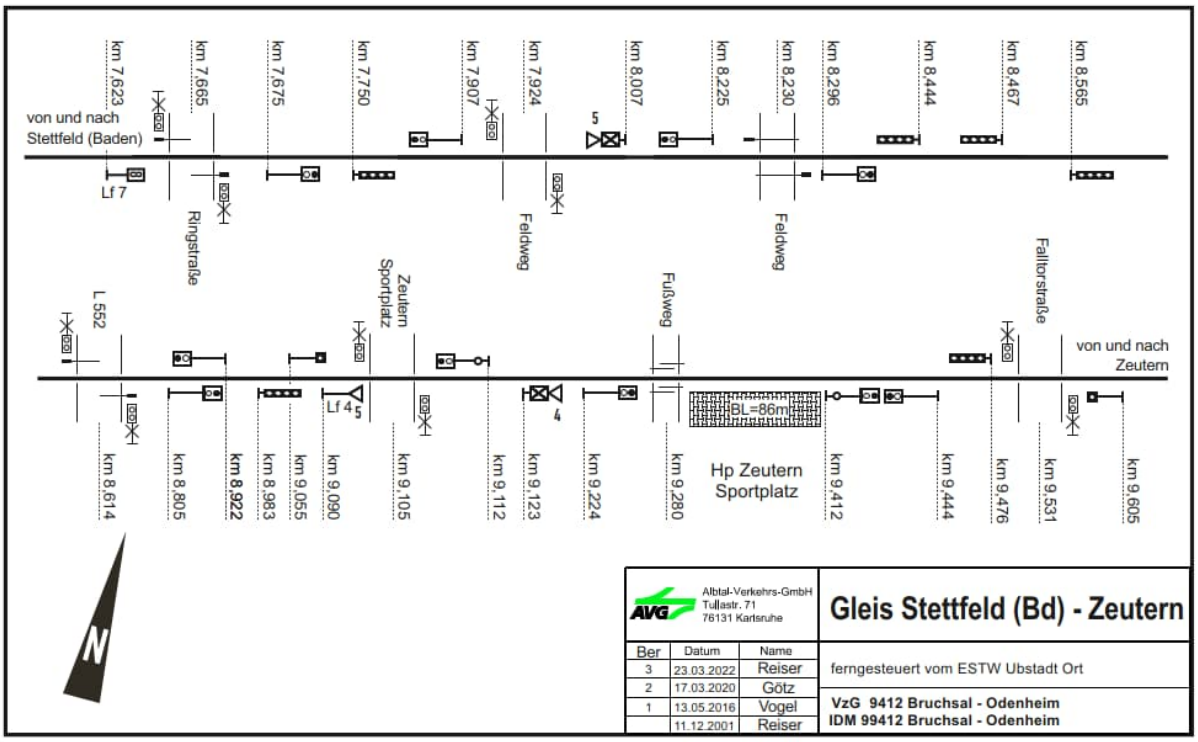
km 7,623
km 7,665
km 7,675
km 7,750
km 7,907
km 7,924
km 8,007
km 8,225
km 8,230
km 8,296
km 8,444
km 8,467
km 8,565
von und nach
Stettfeld (Baden)
5
Lf 7
Ringstraße
Feldweg
Feldweg
Fallturmstraße
L 552
Zeutern
Sportplatz
Fußweg
von und nach
Zeutern
Lf 4
5
4
BL=86m
Hp Zeutern
Sportplatz
km 8,614
km 8,805
km 8,922
km 8,983
km 9,055
km 9,090
km 9,105
km 9,112
km 9,123
km 9,224
km 9,280
km 9,412
km 9,444
km 9,476
km 9,531
km 9,605
N
Albtal-Verkehrs-GmbH
Tullastr. 71
76131 Karlsruhe
Gleis Stettfeld (Bd) - Zeutern
Ber | Datum | Name
3 | 23.03.2022 | Reiser
2 | 17.03.2020 | Götz
1 | 13.05.2016 | Vogel
| 11.12.2001 | Reiser
ferngesteuert vom ESTW Ubstadt Ort
VzG 9412 Bruchsal - Odenheim
IDM 99412 Bruchsal - Odenheim

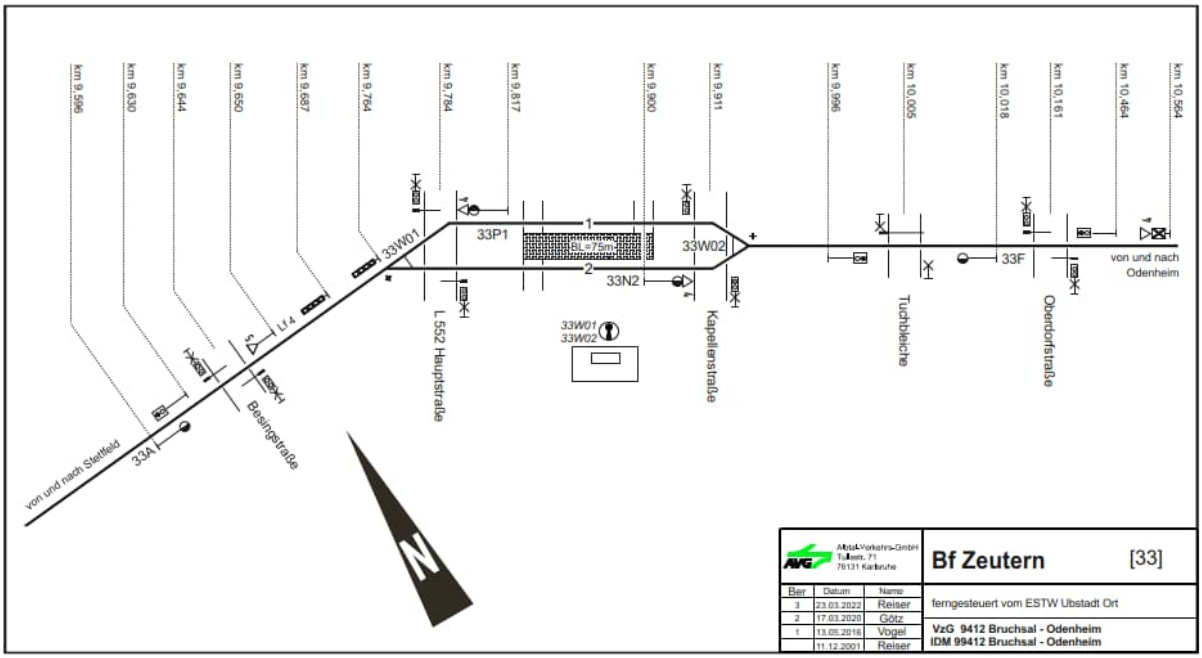
km 9,596
km 9,630
km 9,644
km 9,650
km 9,687
km 9,764
km 9,784
km 9,817
km 9,900
km 9,911
km 9,996
km 10,005
km 10,018
km 10,161
km 10,464
km 10,564
33W01
33P1
BL=75m
33W02
33N2
33F
von und nach Odenheim
L 552 Hauptstraße
Kapellenstraße
Tuchbleiche
Oberdorfstraße
Besingstraße
33A
von und nach Stettfeld
N
Bf Zeutern
[33]
ferngesteuert vom ESTW Ubstadt Ort
VzG 9412 Bruchsal - Odenheim
IDM 99412 Bruchsal - Odenheim

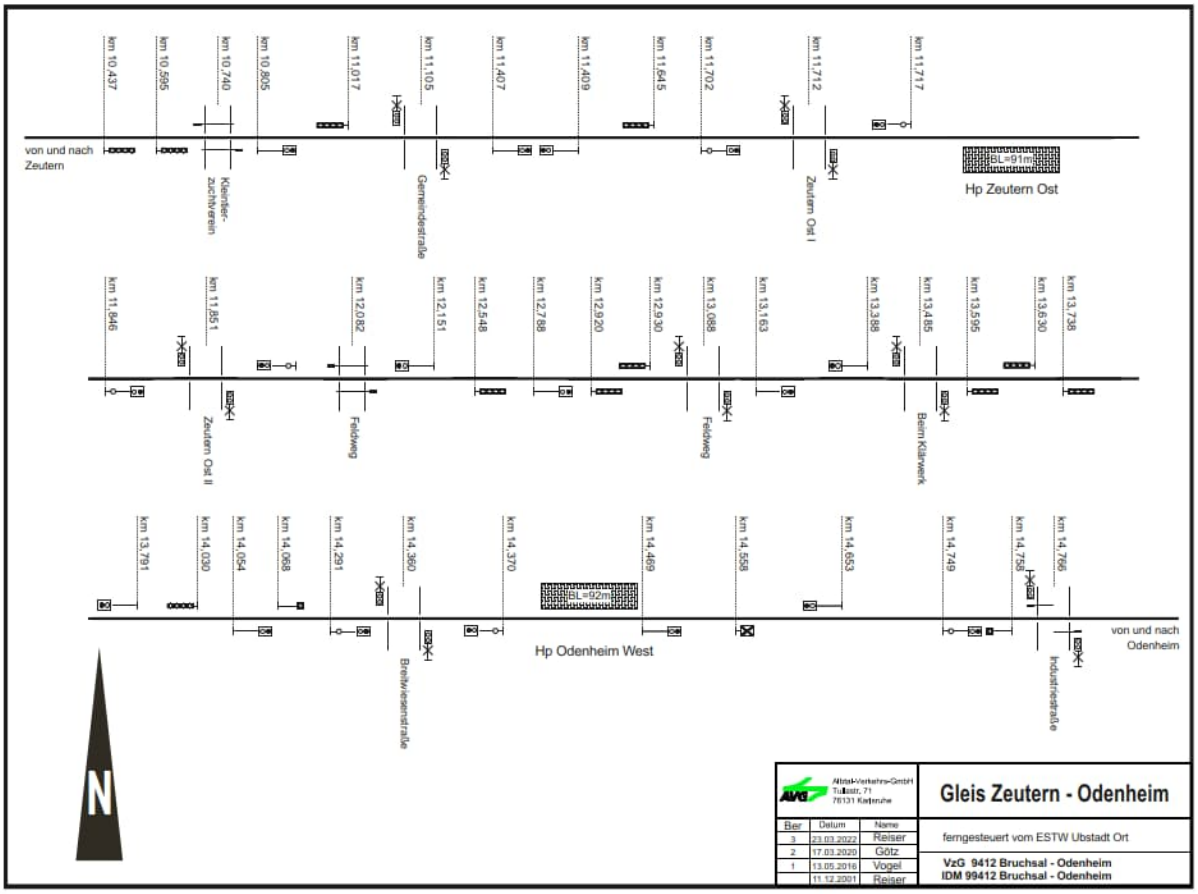
km 10,437
km 10,595
km 10,740
km 10,805
km 11,017
km 11,105
km 11,407
km 11,409
km 11,645
km 11,702
km 11,712
km 11,717
von und nach Zeutern
Kleinfer-zuchtverein
Gemeindestraße
Zeutern Ost I
BL=91m
Hp Zeutern Ost
km 11,846
km 11,851
km 12,082
km 12,151
km 12,548
km 12,788
km 12,920
km 12,930
km 13,088
km 13,163
km 13,388
km 13,485
km 13,595
km 13,630
km 13,738
Zeutern Ost II
Feldweg
Feldweg
Beim Klärwerk
km 13,791
km 14,030
km 14,054
km 14,068
km 14,291
km 14,360
km 14,370
km 14,469
km 14,558
km 14,653
km 14,749
km 14,758
km 14,766
BL=92m
Hp Odenheim West
Breitwiesenstraße
Industriestraße
von und nach Odenheim
N
Gleis Zeutern - Odenheim
ferngesteuert vom ESTW Ubstadt Ort
VzG 9412 Bruchsal - Odenheim
IDM 99412 Bruchsal - Odenheim

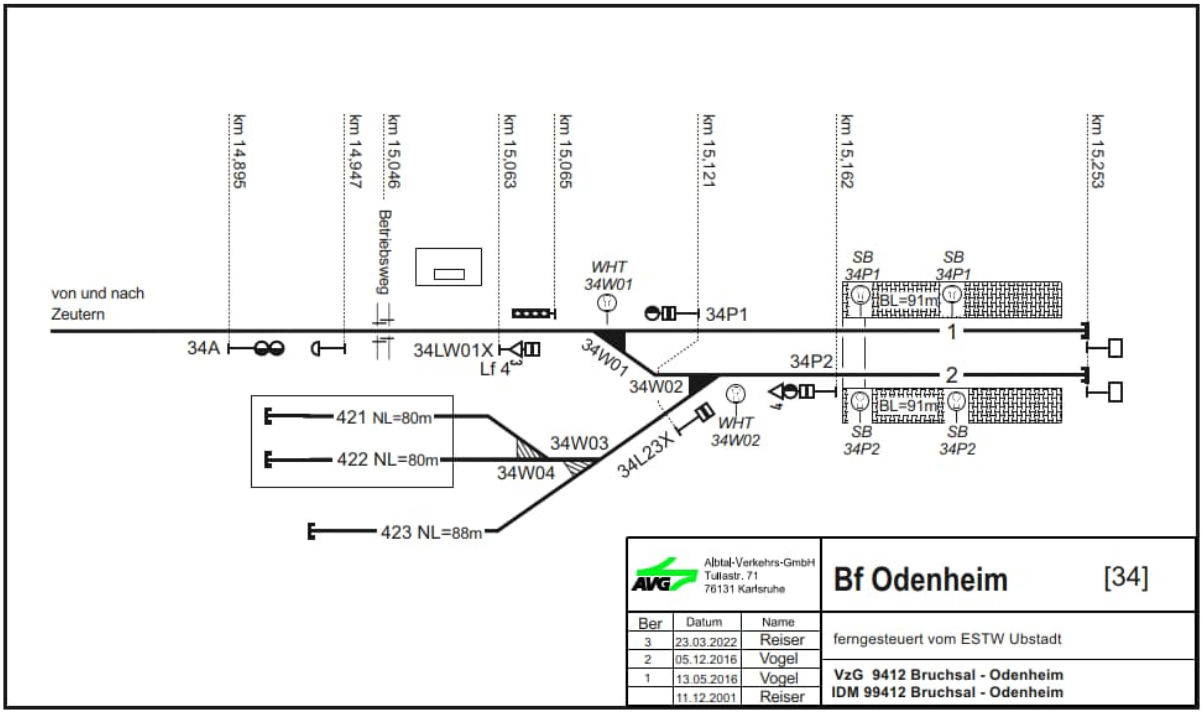
km 14.895
km 14.947
km 15.046
Betriebsweg
km 15.063
km 15.065
km 15.121
km 15.162
km 15.253
von und nach
Zeutern
WHT
34W01
34P1
SB
34P1
BL=91m
34A
34LW01X
Lf 4
34W01
34W02
34P2
421 NL=80m
422 NL=80m
34W03
34W04
34L23X
WHT
34W02
SB
34P2
423 NL=88m
Albtal-Verkehrs-GmbH
Tullastr. 71
76131 Karlsruhe
Bf Odenheim
[34]
Ber
Datum
Name
3 23.03.2022 Reiser
2 05.12.2016 Vogel
1 13.05.2016 Vogel
11.12.2001 Reiser
ferngesteuert vom ESTW Ubstadt
VzG 9412 Bruchsal - Odenheim
IDM 99412 Bruchsal - Odenheim

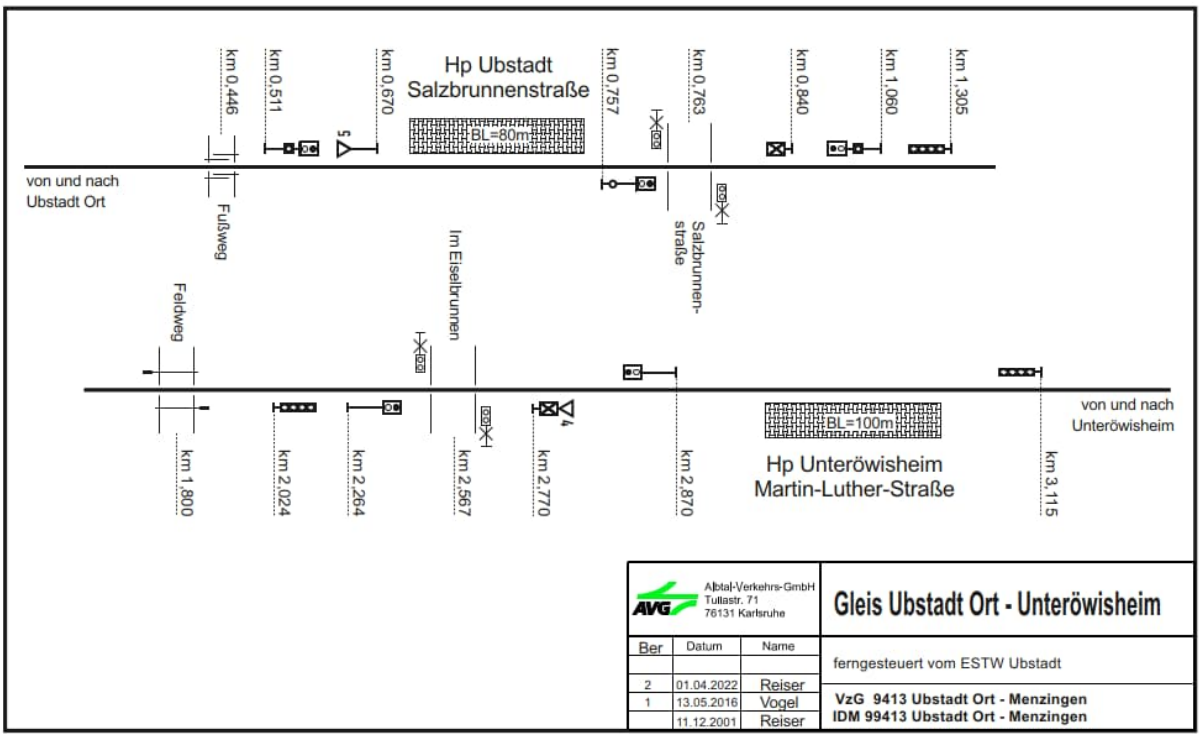
km 0.446
km 0.511
km 0.670
Hp Ubstadt
Salzbrunnenstraße
BL=80m
km 0.757
km 0.763
km 0.840
km 1.060
km 1.305
von und nach
Ubstadt Ort
Fußweg
Im Eiselbrunnen
Salzbrunnen-
straße
Feldweg
BL=100m
von und nach
Unteröwisheim
km 1.800
km 2.024
km 2.264
km 2.567
km 2.770
km 2.870
Hp Unteröwisheim
Martin-Luther-Straße
km 3.115
Albtal-Verkehrs-GmbH
Tullastr. 71
76131 Karlsruhe
Gleis Ubstadt Ort - Unteröwisheim
Ber
Datum
Name
2 01.04.2022 Reiser
1 13.05.2016 Vogel
11.12.2001 Reiser
ferngesteuert vom ESTW Ubstadt
VzG 9413 Ubstadt Ort - Menzingen
IDM 99413 Ubstadt Ort - Menzingen

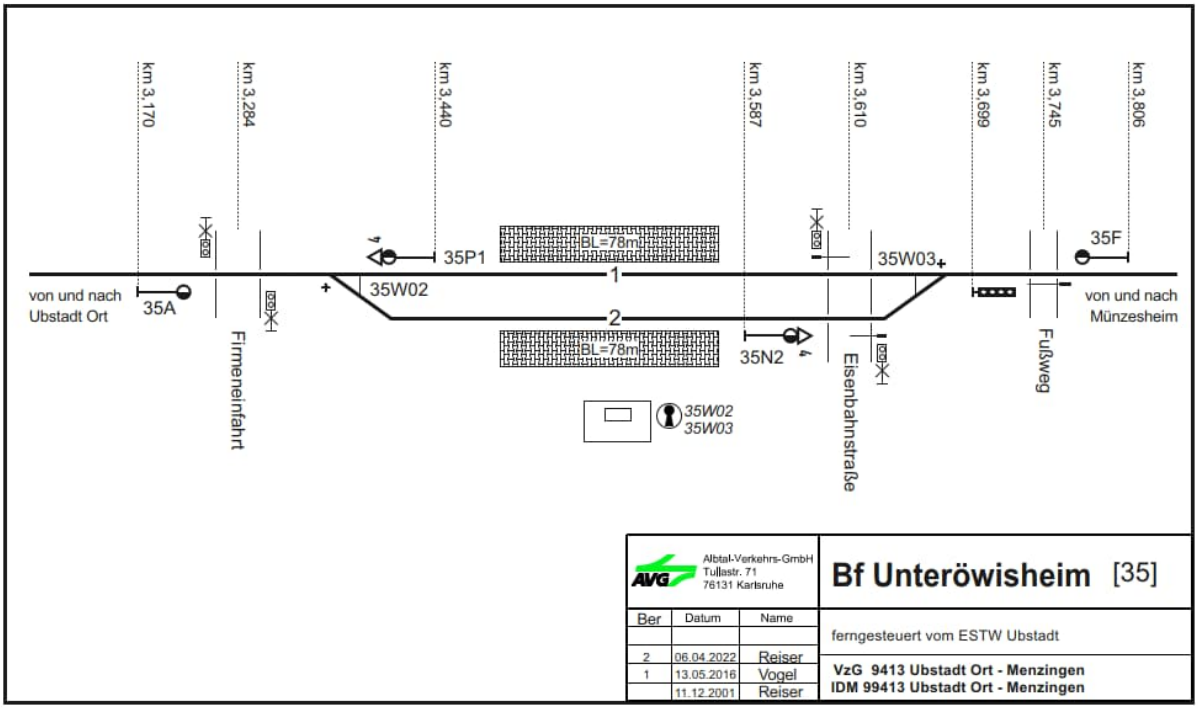
km 3,170
km 3,284
km 3,440
km 3,587
km 3,610
km 3,699
km 3,745
km 3,806
35P1
BL=78m
35W03
35F
35W02
von und nach Ubstadt Ort
35A
Firmeneinfahrt
BL=78m
35N2
Eisenbahnstraße
Fußweg
von und nach Münzesheim
35W02
35W03
Albtal-Verkehrs-GmbH
Tullastr. 71
76131 Karlsruhe
Bf Unteröwisheim [35]
Ber
Datum
Name
2 06.04.2022 Reiser
1 13.05.2016 Vogel
11.12.2001 Reiser
ferngesteuert vom ESTW Ubstadt
VzG 9413 Ubstadt Ort - Menzingen
IDM 99413 Ubstadt Ort - Menzingen

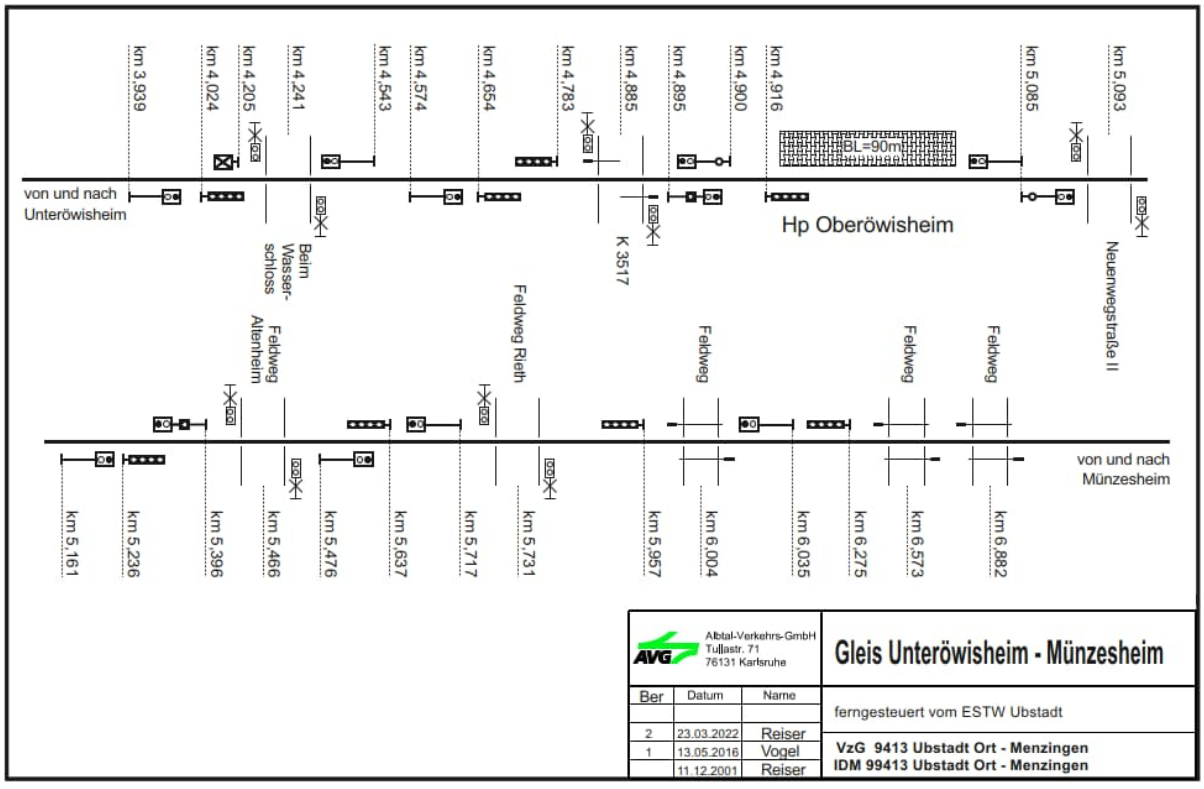
km 3,939
km 4,024
km 4,205
km 4,241
km 4,543
km 4,574
km 4,654
km 4,783
km 4,885
km 4,895
km 4,900
km 4,916
km 5,085
km 5,093
BL=90m
von und nach Unteröwisheim
Hp Oberöwisheim
Beim Wasser-schloss
K 3517
Neuenwegstraße II
Feldweg Altenheim
Feldweg Rieth
Feldweg
Feldweg
Feldweg
von und nach Münzesheim
km 5,161
km 5,236
km 5,396
km 5,466
km 5,476
km 5,637
km 5,717
km 5,731
km 5,957
km 6,004
km 6,035
km 6,275
km 6,573
km 6,882
Albtal-Verkehrs-GmbH
Tullastr. 71
76131 Karlsruhe
Gleis Unteröwisheim - Münzesheim
Ber
Datum
Name
2 23.03.2022 Reiser
1 13.05.2016 Vogel
11.12.2001 Reiser
ferngesteuert vom ESTW Ubstadt
VzG 9413 Ubstadt Ort - Menzingen
IDM 99413 Ubstadt Ort - Menzingen

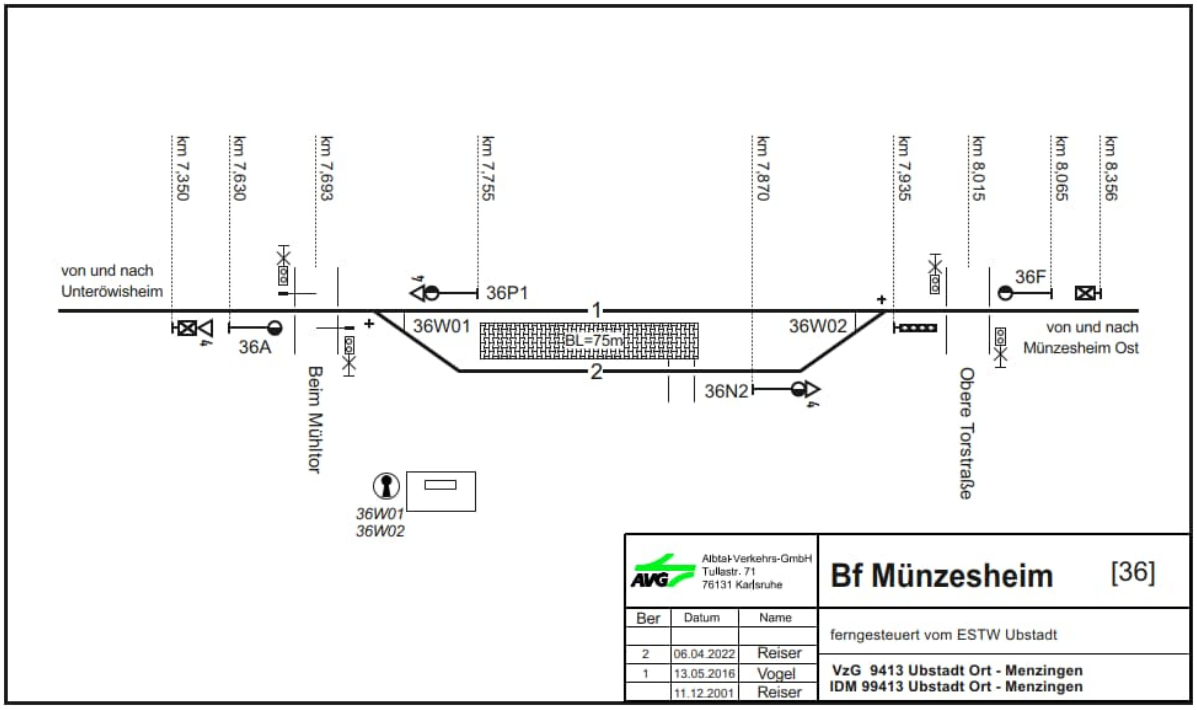
km 7,350
km 7,630
km 7,693
km 7,755
km 7,870
km 7,935
km 8,015
km 8,065
km 8,356
von und nach
Unteröwisheim
36P1
36W01
BL=75m
36W02
36F
36A
36N2
von und nach
Münzesheim Ost
Beim Mühltor
Obere Torstraße
36W01
36W02
Albtal-Verkehrs-GmbH
Tullastr. 71
76131 Karlsruhe
Bf Münzesheim
[36]
Ber
Datum
Name
2 06.04.2022 Reiser
1 13.05.2016 Vogel
11.12.2001 Reiser
ferngesteuert vom ESTW Ubstadt
VzG 9413 Ubstadt Ort - Menzingen
IDM 99413 Ubstadt Ort - Menzingen

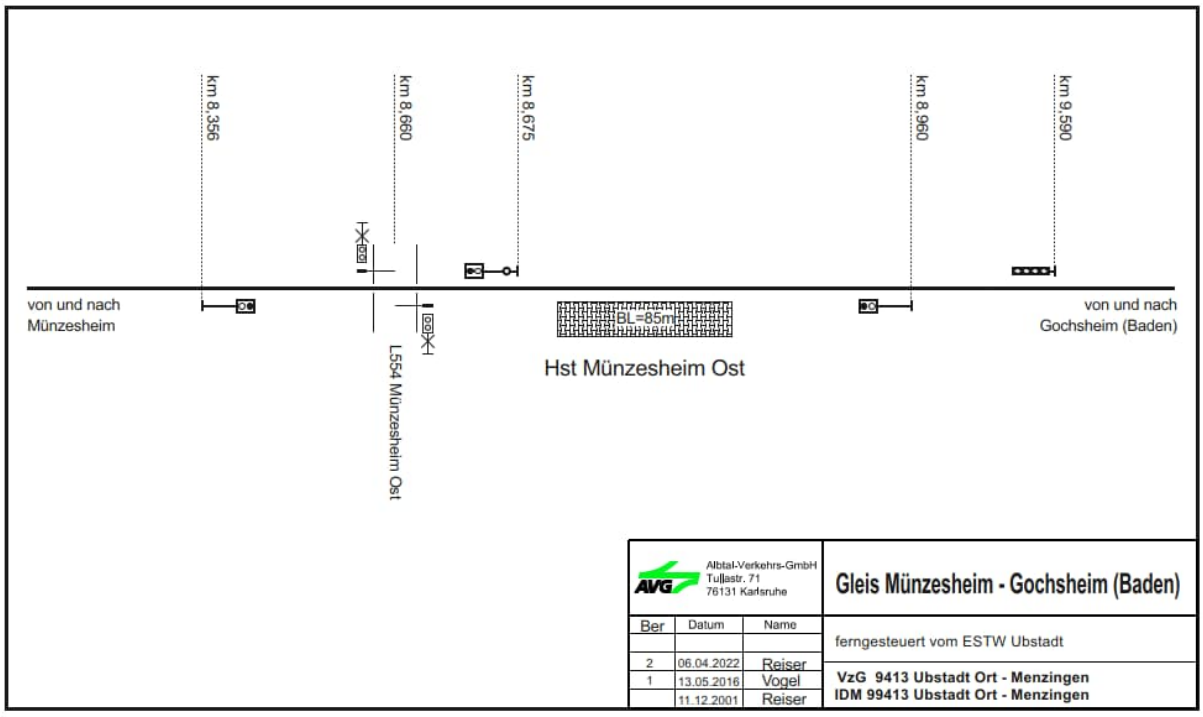
km 8,356
km 8,660
km 8,675
km 8,960
km 9,590
von und nach
Münzesheim
BL=85m
von und nach
Gochsheim (Baden)
Hst Münzesheim Ost
L554 Münzesheim Ost
Albtal-Verkehrs-GmbH
Tullastr. 71
76131 Karlsruhe
Gleis Münzesheim - Gochsheim (Baden)
Ber
Datum
Name
2 06.04.2022 Reiser
1 13.05.2016 Vogel
11.12.2001 Reiser
ferngesteuert vom ESTW Ubstadt
VzG 9413 Ubstadt Ort - Menzingen
IDM 99413 Ubstadt Ort - Menzingen

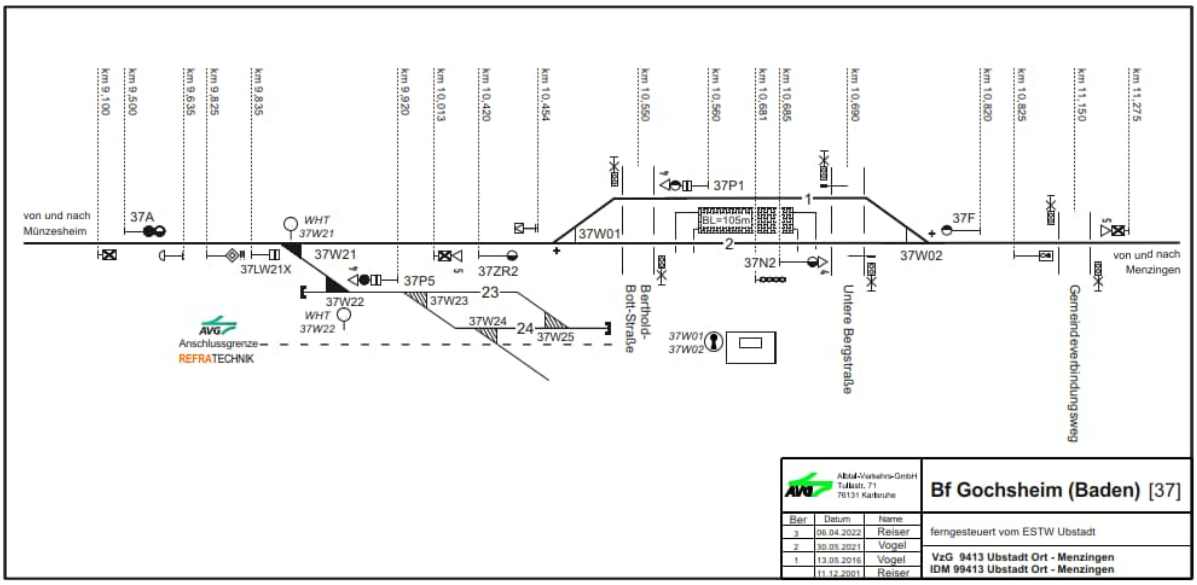
km 9,100
km 9,500
km 9,635
km 9,825
km 9,835
km 9,920
km 10,013
km 10,420
km 10,454
km 10,550
km 10,560
km 10,681
km 10,685
km 10,690
km 10,820
km 10,825
km 11,150
km 11,275
von und nach Münzesheim
37A
WHT 37W21
37W21
37LW21X
37P5
37ZR2
37W22
WHT 37W22
37W23
37W24
37W25
37W01
37P1
BL=105m
37F
37W02
37N2
Berthold-Bolt-Straße
37W01 37W02
Untere Bergstraße
Gemeindeverbindungsweg
von und nach Menzingen
Anschlussgrenze
REFRATECHNIK
Albtal-Verkehrs-GmbH Tullastr. 71 76131 Karlsruhe
Bf Gochsheim (Baden) [37]
Ber | Datum | Name
3 | 06.04.2022 | Reiser
2 | 30.05.2021 | Vogel
1 | 13.05.2016 | Vogel
11.12.2001 | Reiser
ferngesteuert vom ESTW Ubstadt
VzG 9413 Ubstadt Ort - Menzingen
IDM 99413 Ubstadt Ort - Menzingen

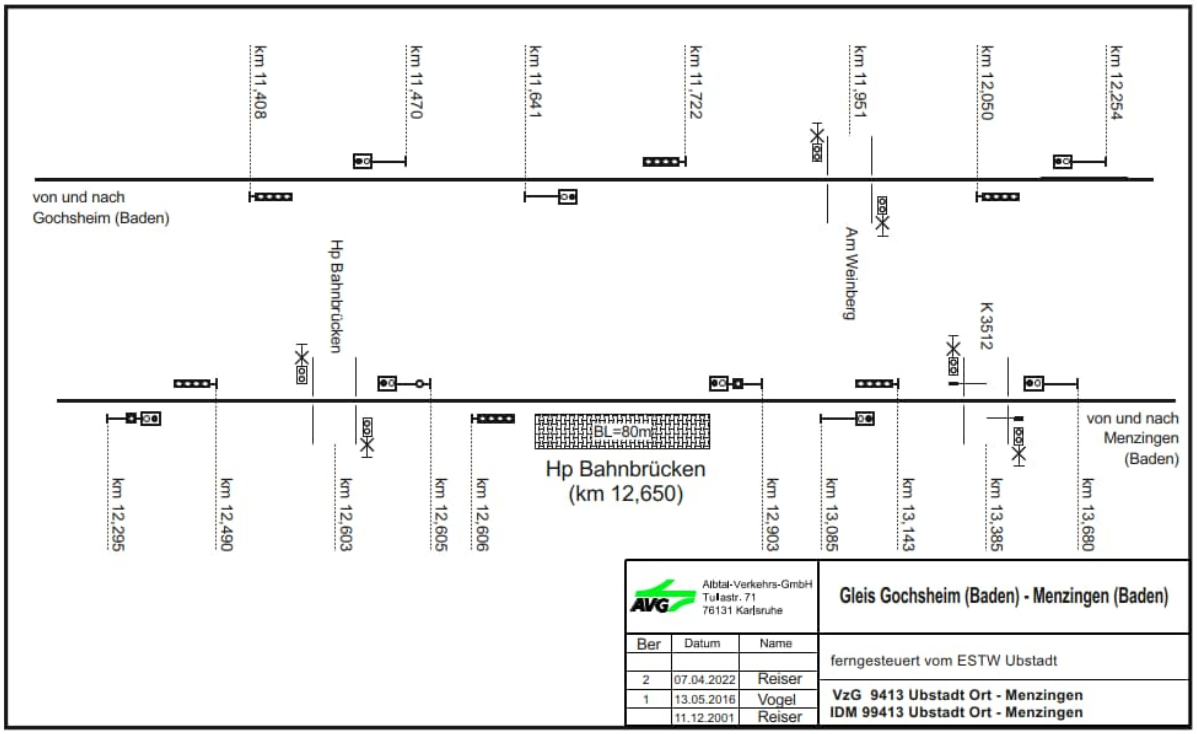
km 11,408
km 11,470
km 11,641
km 11,722
km 11,951
km 12,050
km 12,254
von und nach Gochsheim (Baden)
Hp Bahnbrücken
Am Weinberg
K 3512
km 12,295
km 12,490
km 12,603
km 12,605
km 12,606
BL=80m
Hp Bahnbrücken (km 12,650)
km 12,903
km 13,085
km 13,143
km 13,385
km 13,680
von und nach Menzingen (Baden)
Albtal-Verkehrs-GmbH Tullastr. 71 76131 Karlsruhe
Gleis Gochsheim (Baden) - Menzingen (Baden)
Ber | Datum | Name
2 | 07.04.2022 | Reiser
1 | 13.05.2016 | Vogel
11.12.2001 | Reiser
ferngesteuert vom ESTW Ubstadt
VzG 9413 Ubstadt Ort - Menzingen
IDM 99413 Ubstadt Ort - Menzingen

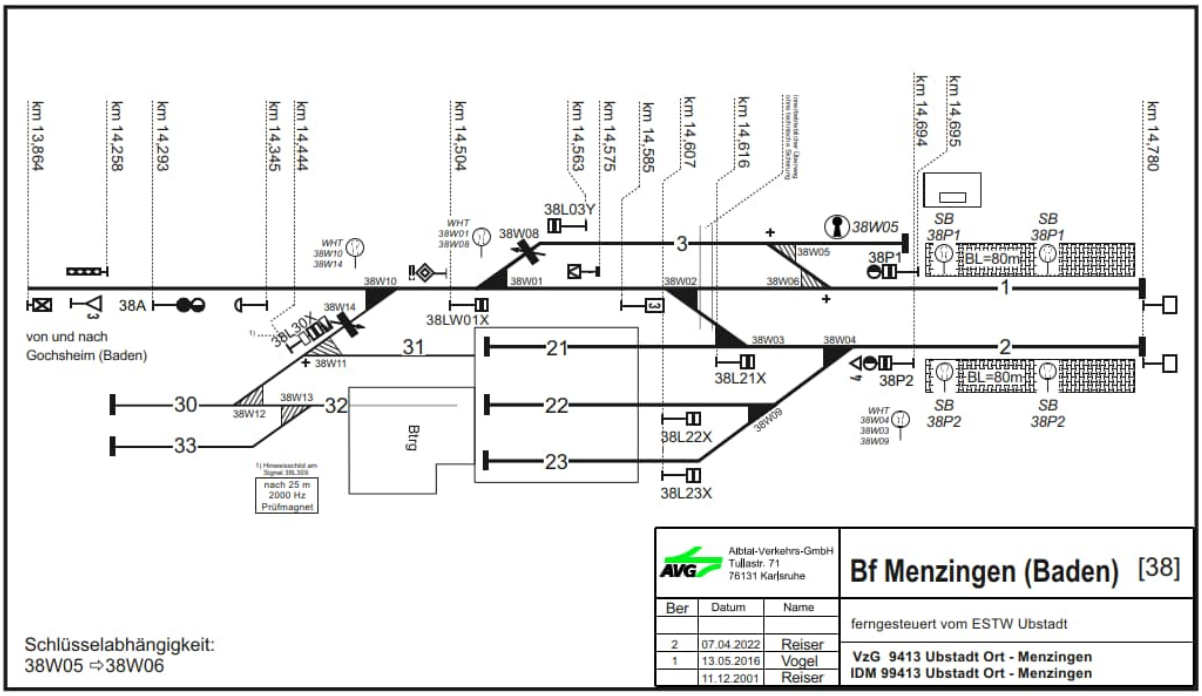
km 13,864
km 14,258
km 14,293
km 14,345
km 14,444
km 14,504
km 14,563
km 14,575
km 14,585
km 14,607
km 14,616
km 14,694
km 14,695
km 14,780
38L03Y
38W08
38W05
38P1
SB 38P1
BL=80m
38A
38W10
38W01
38W02
38W06
38W14
38LW01X
38L30X
38W11
38W03
38W04
38L21X
38P2
SB 38P2
von und nach Gochsheim (Baden)
38W12
38W13
38L22X
38L23X
38W09
Btrg
nach 25 m 2000 Hz Prüfmagnet
Schlüsselabhängigkeit:
38W05 ⇨38W06
Albtal-Verkehrs-GmbH
Tullastr. 71
76131 Karlsruhe
Bf Menzingen (Baden) [38]
Ber
Datum
Name
2 07.04.2022 Reiser
1 13.05.2016 Vogel
11.12.2001 Reiser
ferngesteuert vom ESTW Ubstadt
VzG 9413 Ubstadt Ort - Menzingen
IDM 99413 Ubstadt Ort - Menzingen

Stationspläne an der Kraichgaubahn Karlsruhe – Heilbronn

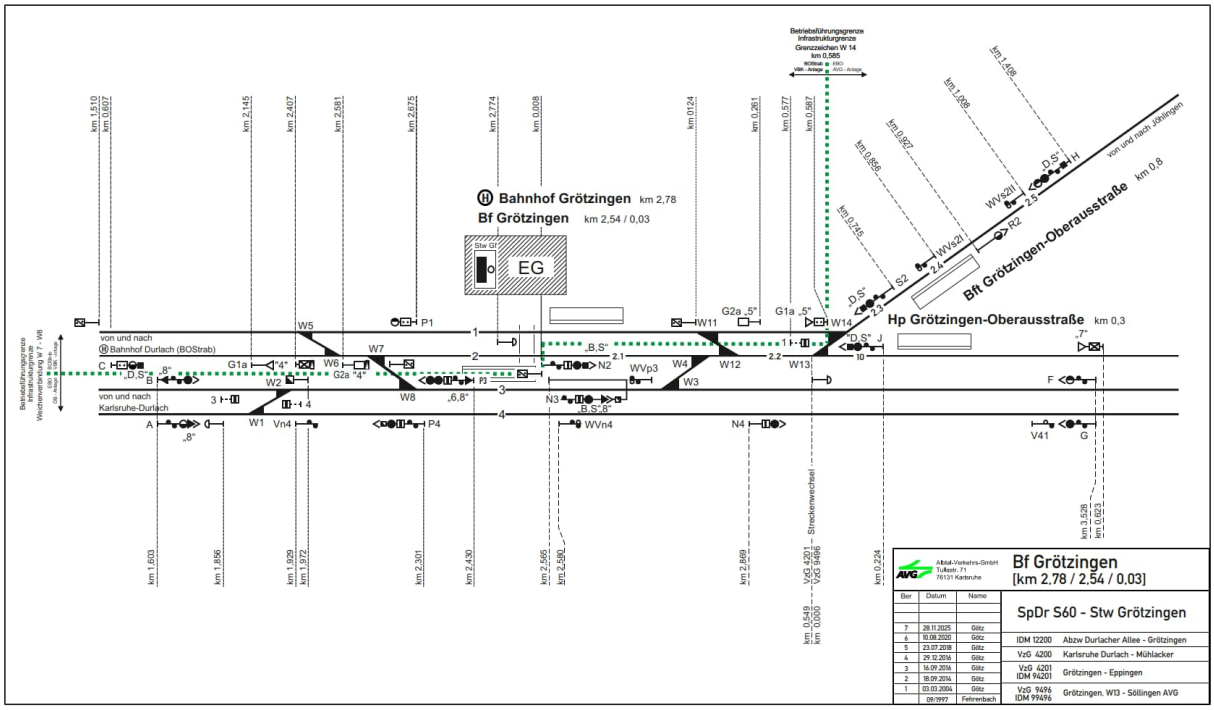

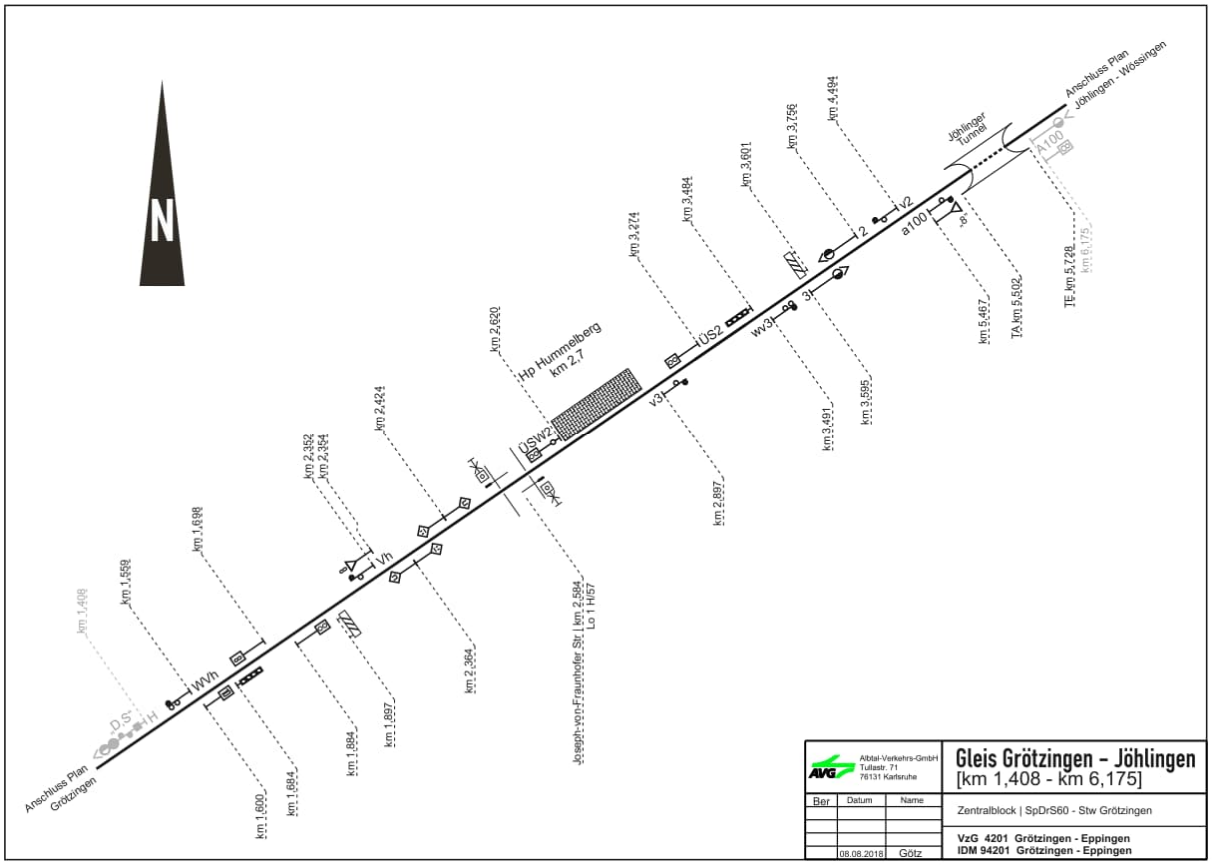

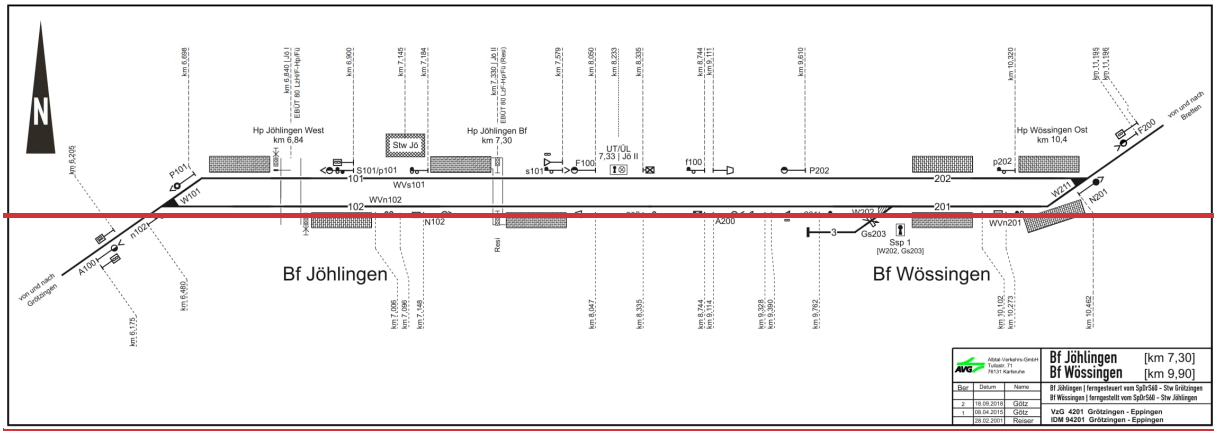
Hp Jöhlingen West
km 6,84
Stw Jö
Hp Jöhlingen Bf
km 7,30
Hp Wössingen Ost
km 10,4
Bf Jöhlingen
Bf Wössingen
Bf Jöhlingen [km 7,30]
Bf Wössingen [km 9,90]
VzG 4201 Grötzingen - Eppingen
IDM 94201 Grötzingen - Eppingen

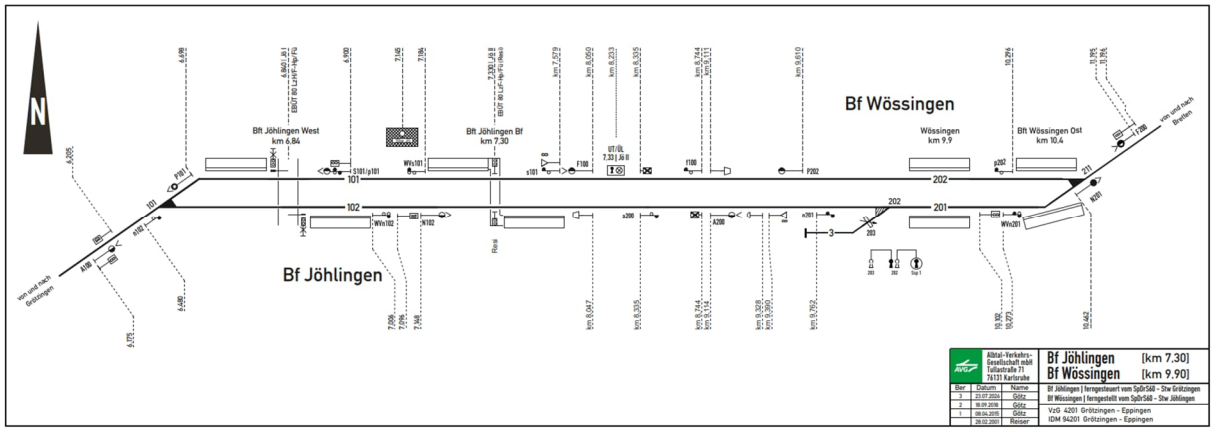
Bf Wössingen
Bf Jöhlingen West
km 6,84
Bf Jöhlingen Bf
km 7,30
Wössingen
km 9,9
Bft Wössingen Ost
km 10,4
Bf Jöhlingen
Bf Jöhlingen [km 7,30]
Bf Wössingen [km 9,90]
VzG 4201 Grötzingen - Eppingen
IDM 94201 Grötzingen - Eppingen

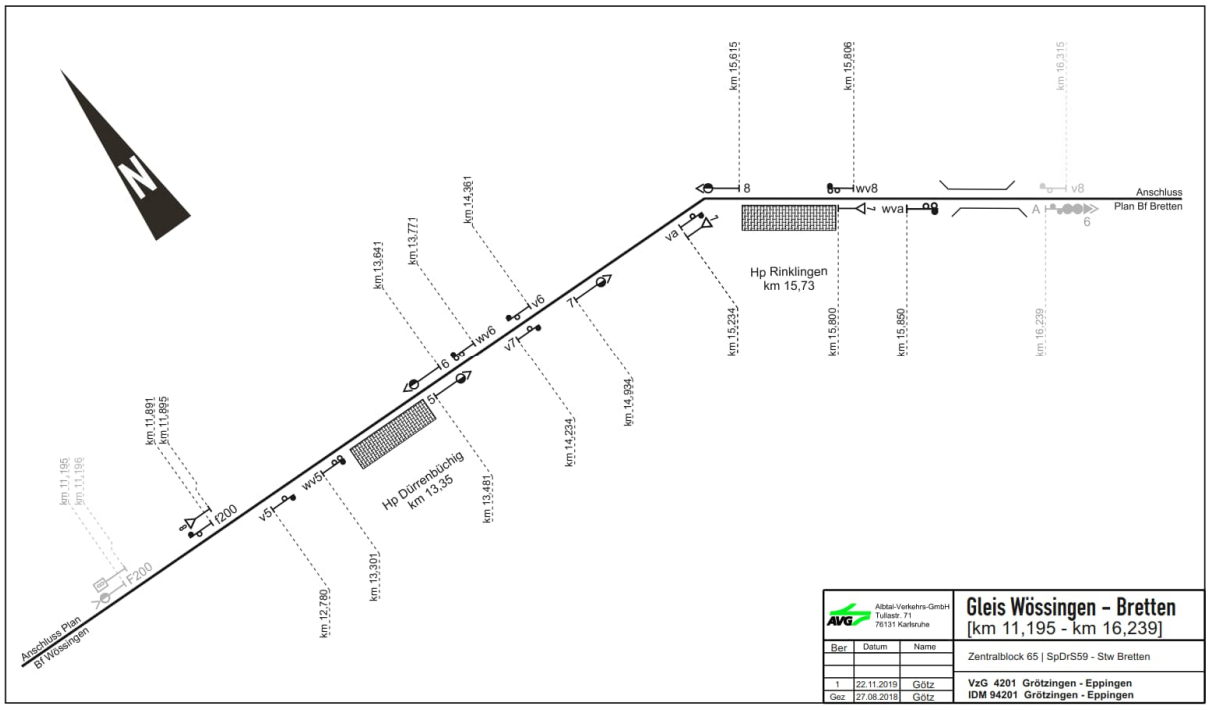
Hp Rinklingen
km 15,73
Hp Dürrenbüchig
km 13,35
Anschluss Plan
Bf Wössingen
Anschluss
Plan Bf Bretten
Gleis Wössingen – Bretten
[km 11,195 - km 16,239]
Zentralblock 65 | SpDrS59 - Stw Bretten
VzG 4201 Grötzingen - Eppingen
IDM 94201 Grötzingen - Eppingen

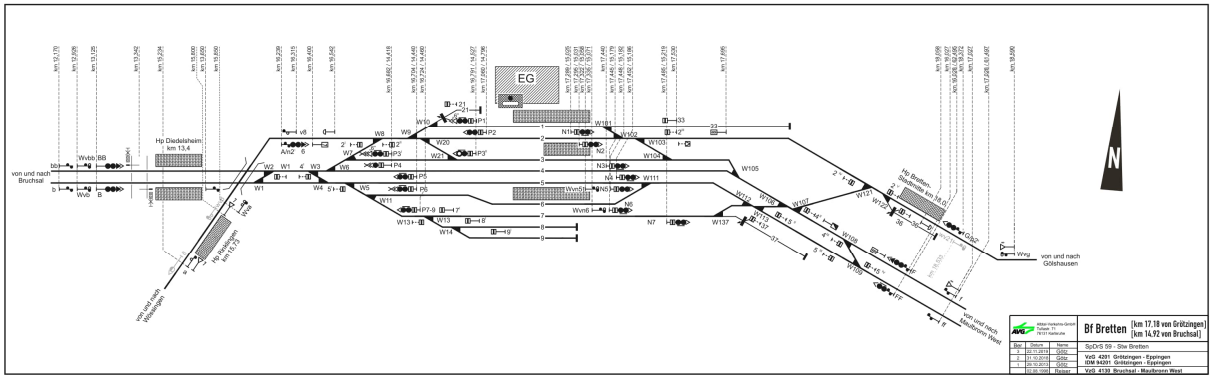
EG
Hp Diedelsheim
km 13,4
von und nach Bruchsal
von und nach Wiesloch
von und nach Gölshausen
von und nach Maulbronn West
Bf Bretten [km 17,18 von Grötzingen] [km 14,92 von Bruchsal]
SpDrS 59 - Stw Bretten
VzG 4201 Grötzingen - Eppingen
IDM 94201 Grötzingen - Eppingen
VzG 4130 Bruchsal - Maulbronn West

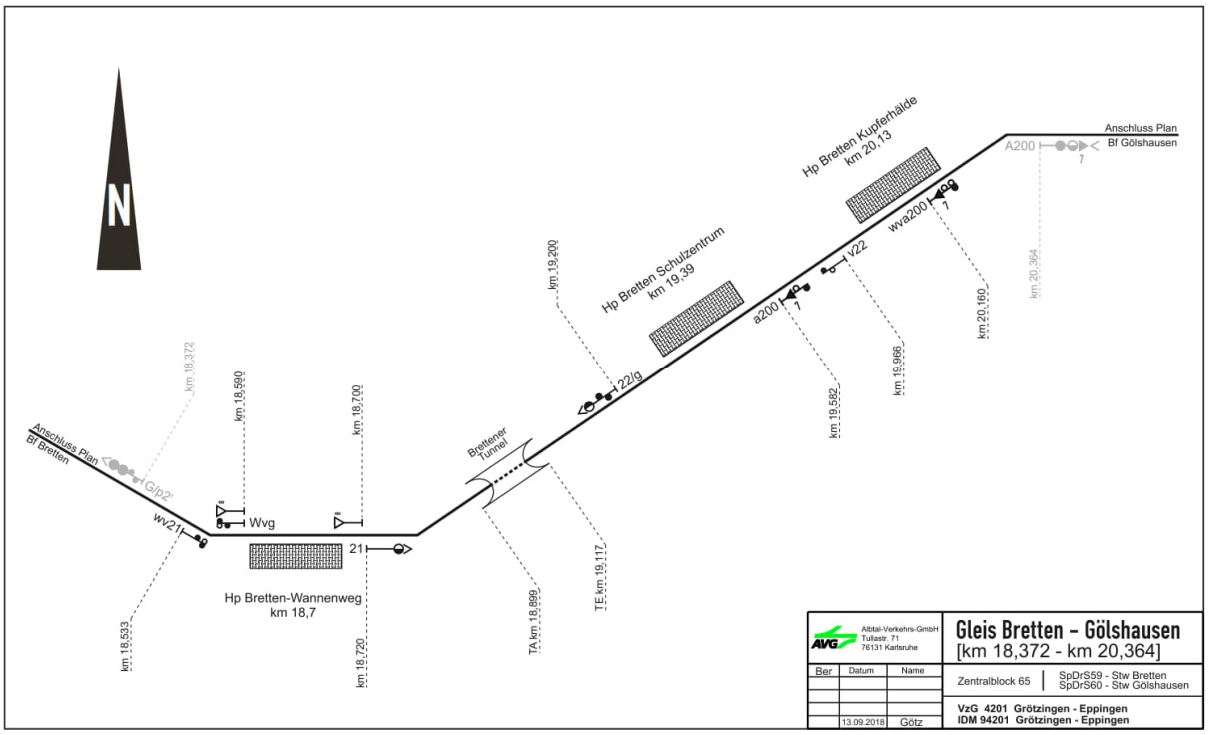
N
Anschluss Plan
Bf Gölshausen
A200
Hp Bretten Kupferhälde
km 20,13
wva200
v22
a200
Hp Bretten Schulzentrum
km 19,39
km 19,200
22/g
km 19,582
km 19,966
km 20,160
km 20,364
Brettener Tunnel
Anschluss Plan
Bf Bretten
G/p2
wv21
Wvg
21
Hp Bretten-Wannenweg
km 18,7
km 18,372
km 18,590
km 18,700
km 18,533
km 18,720
TA km 18,899
TE km 19,117
Albtal-Verkehrs-GmbH
Tullastr. 71
76131 Karlsruhe
Gleis Bretten – Gölshausen
[km 18,372 - km 20,364]
Ber
Datum
Name
13.09.2018
Götz
Zentralblock 65
SpDrS59 - Stw Bretten
SpDrS60 - Stw Gölshausen
VzG 4201 Grötzingen - Eppingen
IDM 94201 Grötzingen - Eppingen

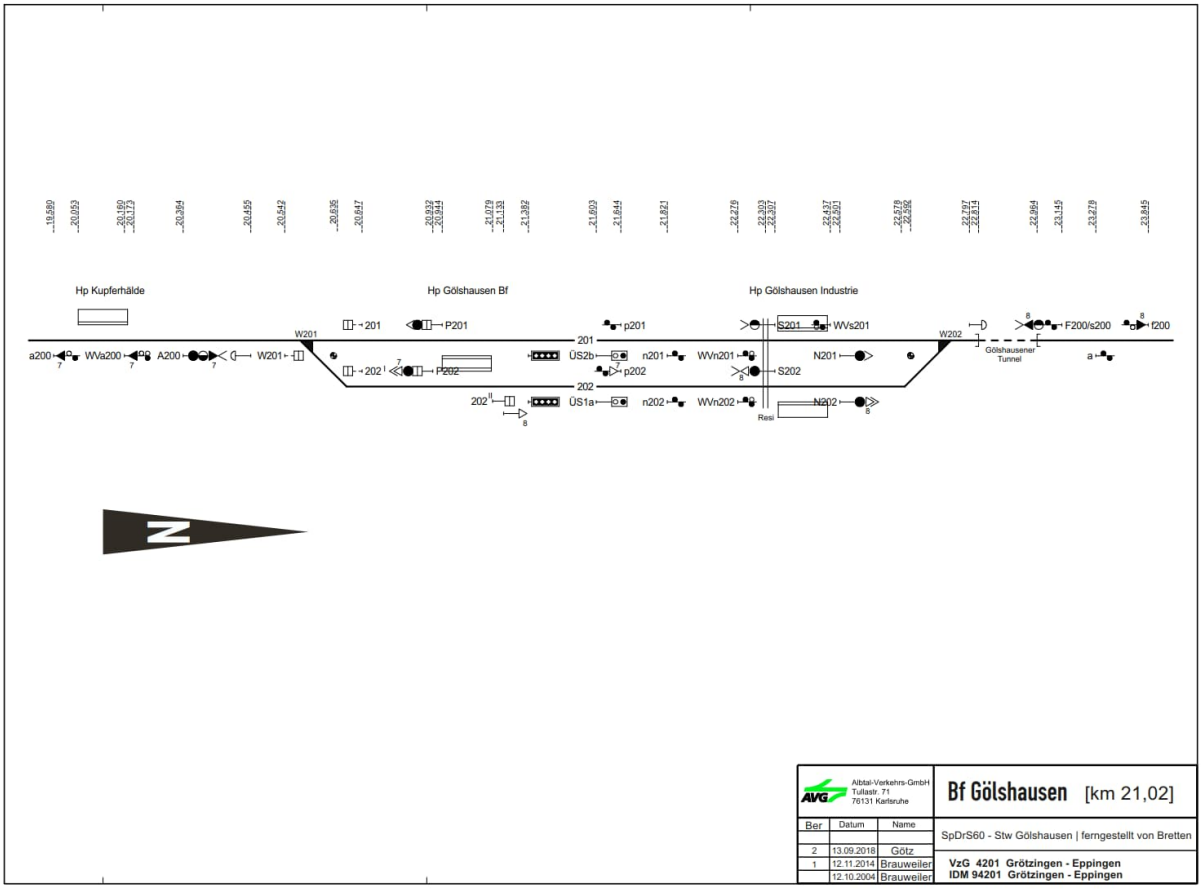

Ber	Datum	Name
2	13.09.2018	Götz
1	12.11.2014	Brauweiler
	12.10.2004	Brauweiler

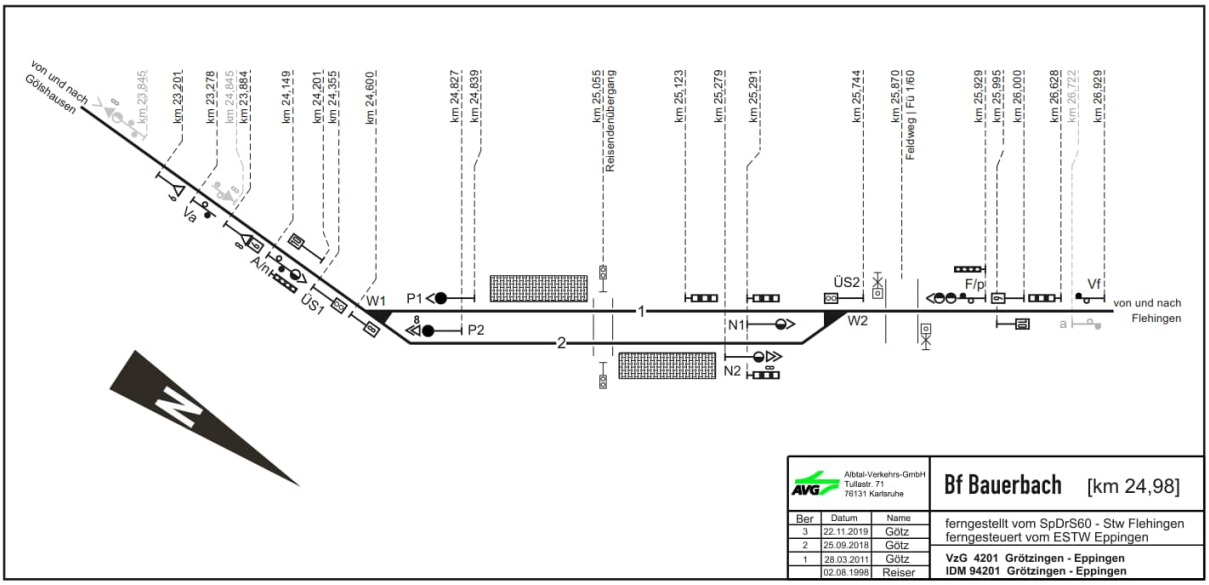

Ber	Datum	Name
3	22.11.2019	Götz
2	25.09.2018	Götz
1	28.03.2011	Götz
	02.08.1998	Reiser

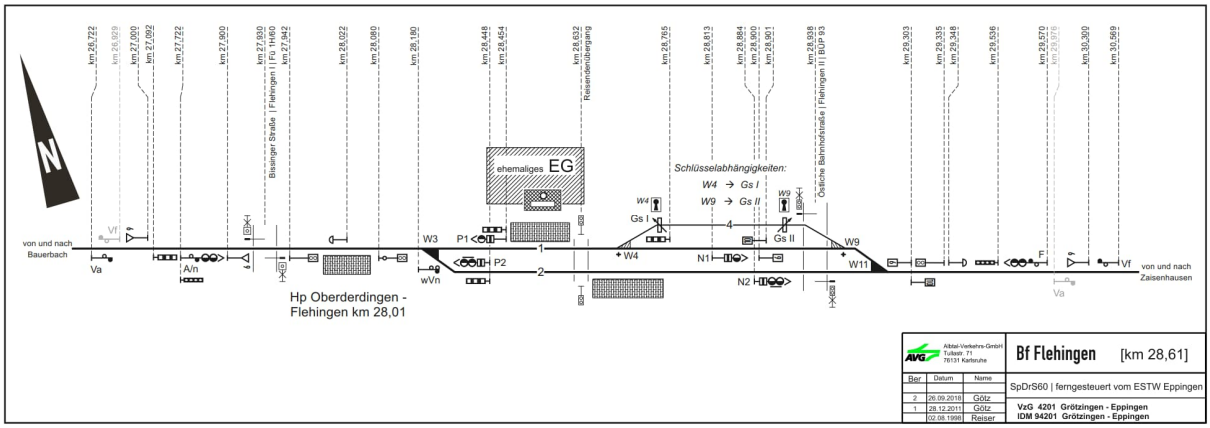
km 26,722
km 26,929
km 27,000
km 27,092
km 27,722
km 27,900
km 27,930
Basinger Straße | Flehingen I Fü 1H60
km 27,942
km 28,022
km 28,080
km 28,180
km 28,448
km 28,464
km 28,632
Reisendenübergang
km 28,765
km 28,813
km 28,884
km 28,900
km 28,901
km 28,938
Östliche Bennhofstraße | Flehingen II BÜP 93
km 29,303
km 29,335
km 29,348
km 29,536
km 29,570
km 29,976
km 30,300
km 30,569
ehemaliges EG
Schlüsselabhängigkeiten:
W4 → Gs I
W9 → Gs II
von und nach Bauerbach
Vf
Va
A/n
W3
P1
P2
wVn
W4
Gs I
Gs II
W9
W11
N1
N2
F
Vf
von und nach Zaisenhausen
Hp Oberderdingen - Flehingen km 28,01
Albtal-Verkehrs-GmbH Tullastr. 71 76131 Karlsruhe
Bf Flehingen [km 28,61]
Ber | Datum | Name
2 | 26.09.2018 | Götz
1 | 28.12.2011 | Götz
02.08.1998 | Reiser
SpDrS60 | ferngesteuert vom ESTW Eppingen
VzG 4201 Grötzingen - Eppingen
IDM 94201 Grötzingen - Eppingen

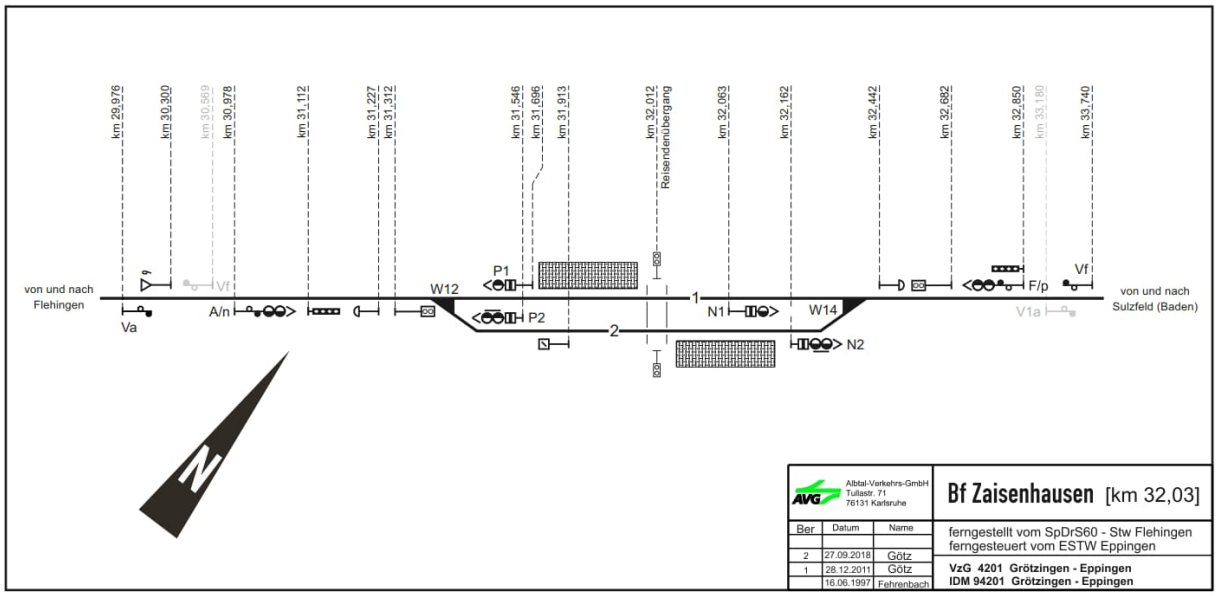
km 29,976
km 30,300
km 30,569
km 30,978
km 31,112
km 31,227
km 31,312
km 31,546
km 31,696
km 31,913
km 32,012
Reisendenübergang
km 32,063
km 32,162
km 32,442
km 32,682
km 32,850
km 33,180
km 33,740
von und nach Flehingen
Vf
Va
A/n
W12
P1
P2
W14
N1
N2
F/p
V1a
von und nach Sulzfeld (Baden)
N
Albtal-Verkehrs-GmbH Tullastr. 71 76131 Karlsruhe
Bf Zaisenhausen [km 32,03]
Ber | Datum | Name
2 | 27.09.2018 | Götz
1 | 28.12.2011 | Götz
16.06.1997 | Fehrenbach
ferngestellt vom SpDrS60 - Stw Flehingen
ferngesteuert vom ESTW Eppingen
VzG 4201 Grötzingen - Eppingen
IDM 94201 Grötzingen - Eppingen

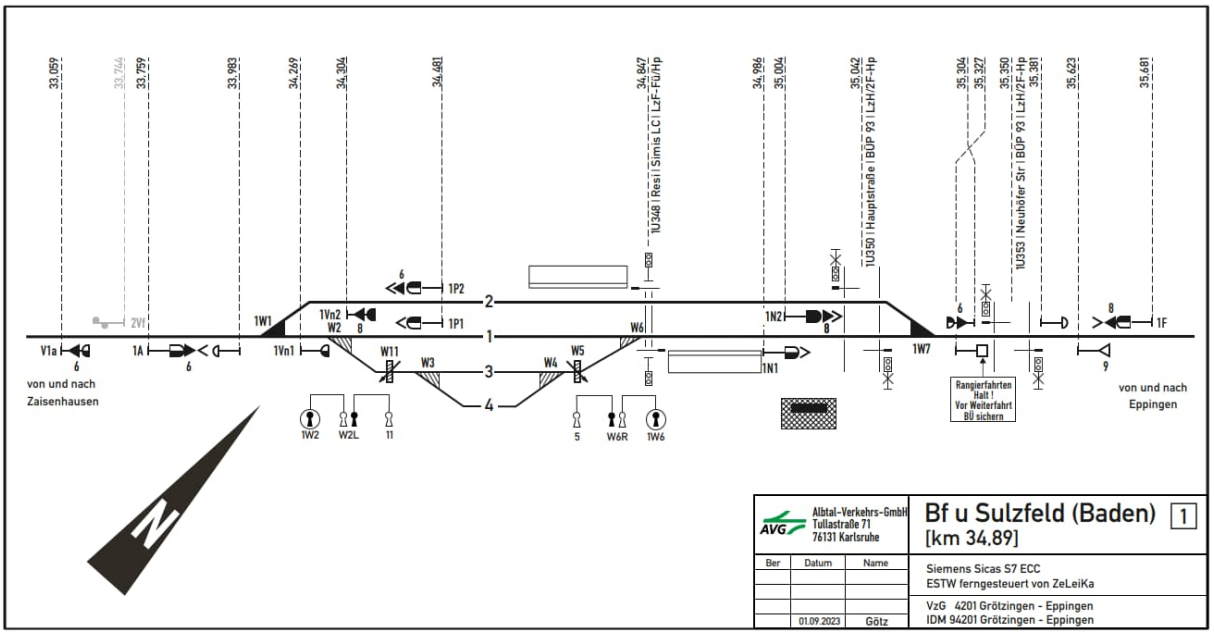
33,059
33,744
33,759
33,983
34,269
34,304
34,481
34,847
34,996
35,004
35,042
35,304
35,327
35,350
35,381
35,623
35,681
1U348 | Resi | Simis LC | LzF-Fü/Hp
1U350 | Hauptstraße | BÜP 93 | LzH/2F-Hp
1U353 | Neuhöfer Str | BÜP 93 | LzH/2F-Hp
1P2
1P1
1W1
1Vn2
1Vn1
W2
W11
W3
W4
W5
W6
1N2
1N1
1W7
1F
V1a
1A
ZVf
1W2
W2L
11
5
W6R
1W6
Rangierfahrten Halt ! Vor Weiterfahrt BÜ sichern
von und nach Zaisenhausen
von und nach Eppingen
Albtal-Verkehrs-GmbH
Tullastraße 71
76131 Karlsruhe
Bf u Sulzfeld (Baden)
[km 34,89]
1
Ber
Datum
Name
01.09.2023
Götz
Siemens Sicas S7 ECC
ESTW ferngesteuert von ZeLeiKa
VzG 4201 Grötzingen - Eppingen
IDM 94201 Grötzingen - Eppingen

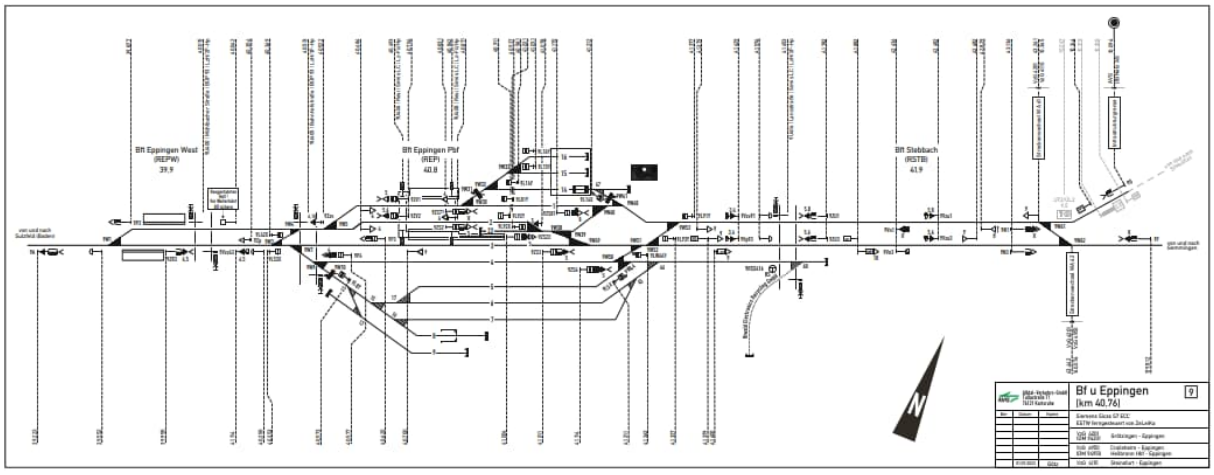
Bft Eppingen West
(REPW)
39.9
Bft Eppingen Pbf
(REP)
40.8
Bft Stebbach
(RSTB)
41.9
Bf u Eppingen
[km 40.76]
9

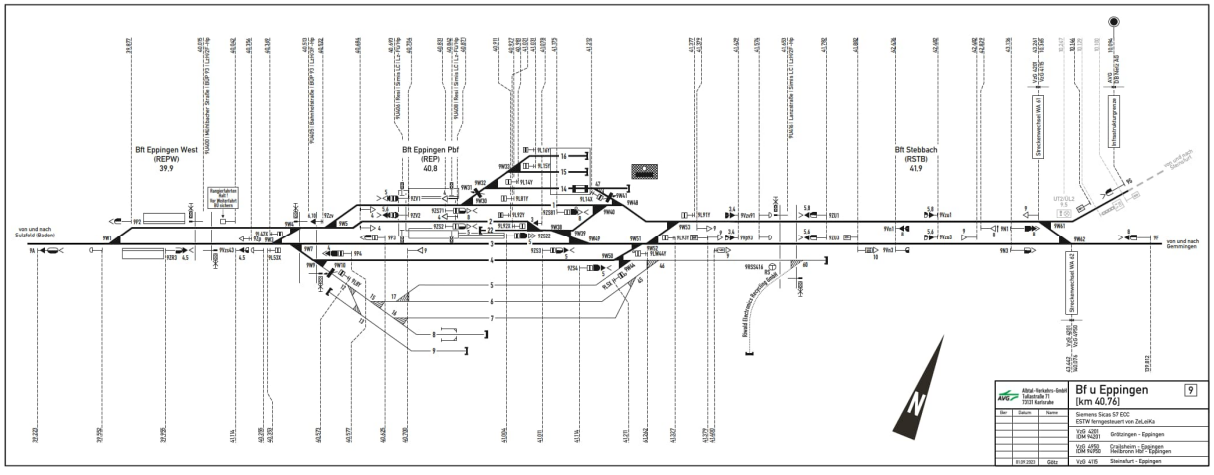
Bft Eppingen West
(REPW)
39.9
Bft Eppingen Pbf
(REP)
40.8
Bft Stebbach
(RSTB)
41.9
Bf u Eppingen
[km 40.76]
9

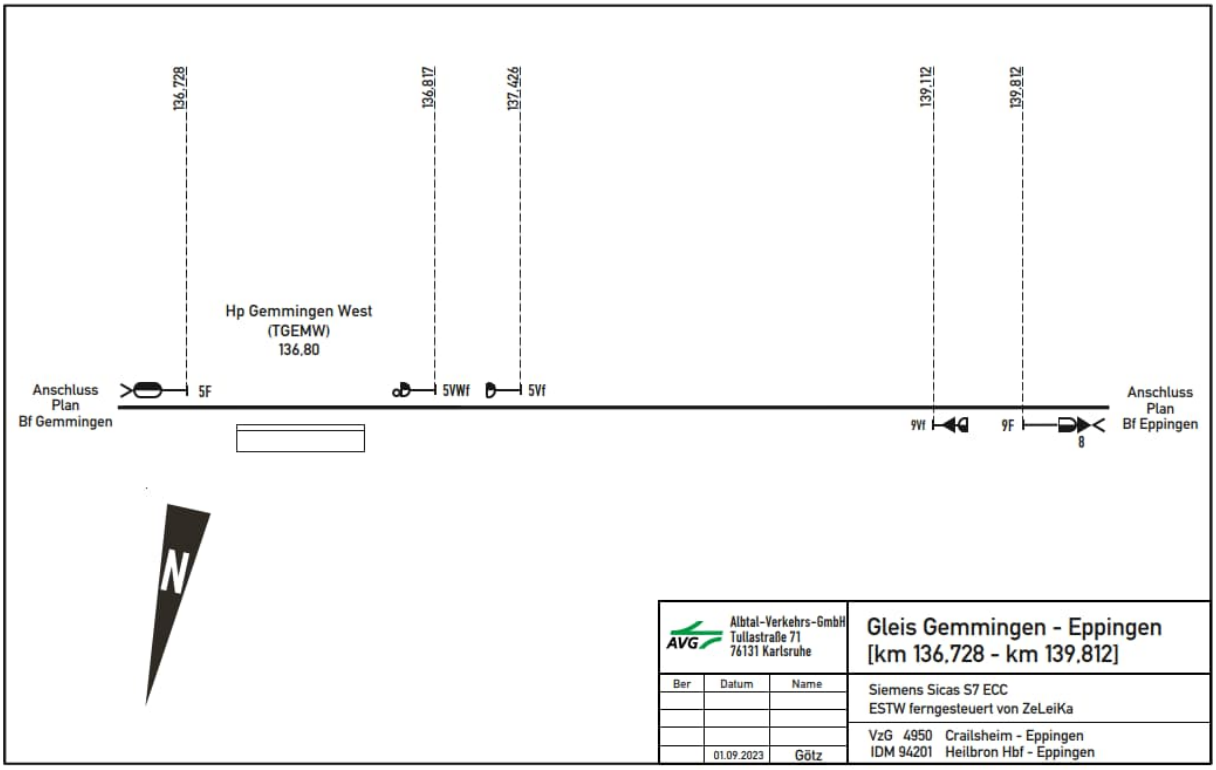
136,728
136,817
137,426
139,112
139,812
Hp Gemmingen West
(TGEMW)
136,80
Anschluss
Plan
Bf Gemmingen
5F
5VWf
5Vf
9Vf
9F
8
Anschluss
Plan
Bf Eppingen
N
Albtal-Verkehrs-GmbH
Tullastraße 71
76131 Karlsruhe
Ber
Datum
Name
01.09.2023
Götz
Gleis Gemmingen - Eppingen
[km 136,728 - km 139,812]
Siemens Sicas S7 ECC
ESTW ferngesteuert von ZeLeiKa
VzG 4950 Crailsheim - Eppingen
IDM 94201 Heilbron Hbf - Eppingen

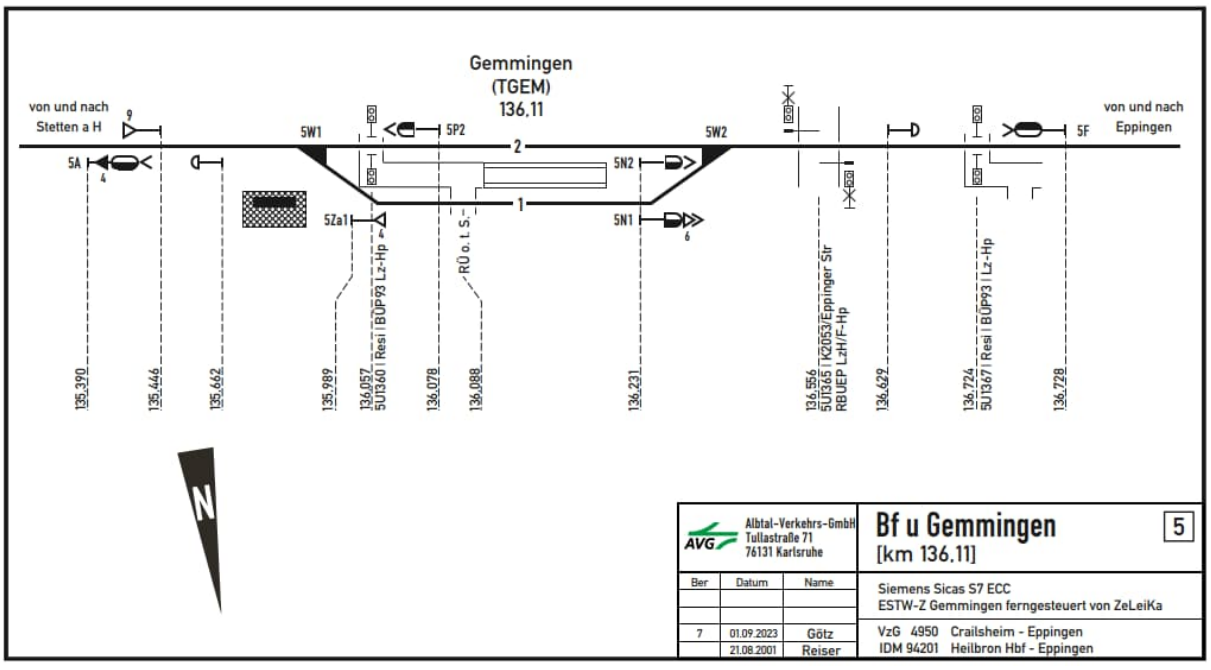
Gemmingen
(TGEM)
136,11
von und nach
Stetten a H
von und nach
Eppingen
5W1
5W2
5P2
5F
5A
5N2
5N1
5Za1
RÜ o. t. S.
135,390
135,446
135,662
135,989
136,057
5Ü1360 | Resi | BÜP93 | Lz-Hp
136,078
136,088
136,231
136,556
5Ü1365 | K2053/Eppinger Str
RBUEP LzH/F-Hp
136,629
136,724
5Ü1367 | Resi | BÜP93 | Lz-Hp
136,728
N
Albtal-Verkehrs-GmbH
Tullastraße 71
76131 Karlsruhe
Ber
Datum
Name
7
01.09.2023
Götz
21.08.2001
Reiser
Bf u Gemmingen
[km 136,11]
5
Siemens Sicas S7 ECC
ESTW-Z Gemmingen ferngesteuert von ZeLeiKa
VzG 4950 Crailsheim - Eppingen
IDM 94201 Heilbron Hbf - Eppingen

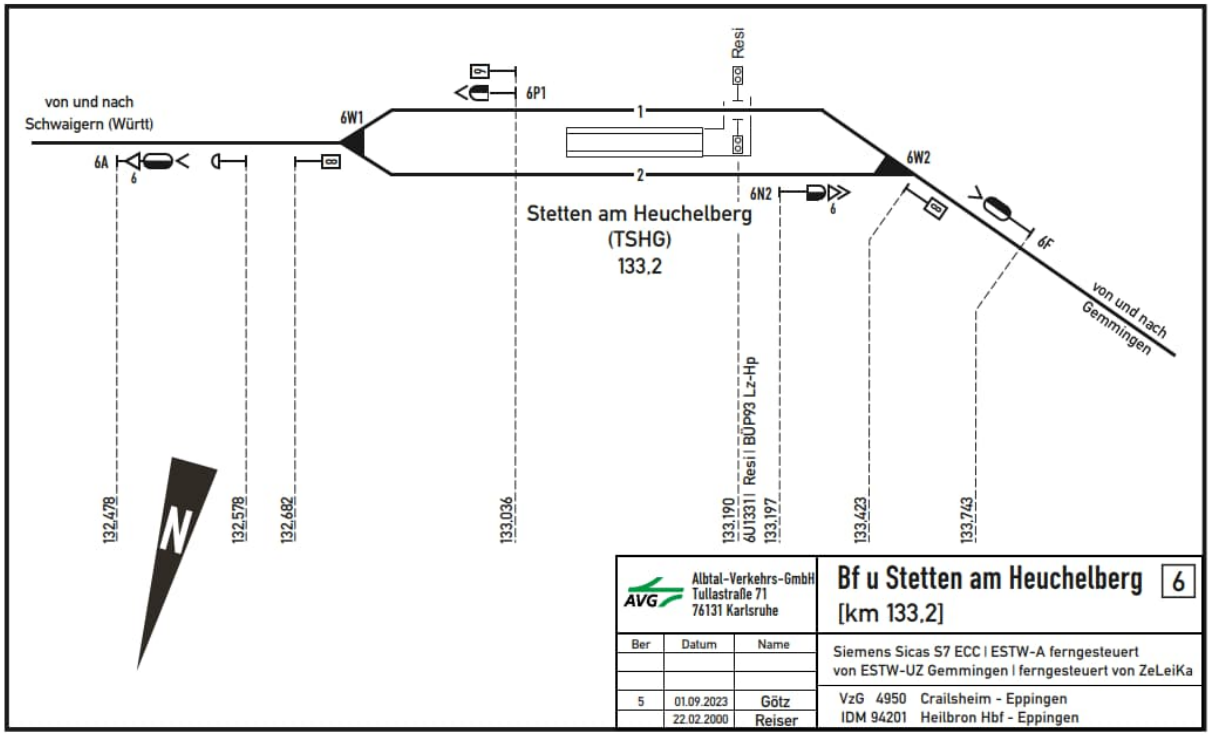
von und nach
Schwaigern (Württ)
6A
6W1
6P1
1
2
Resi
6W2
6N2
6F
Stetten am Heuchelberg
(TSHG)
133,2
von und nach
Gemmingen
132,478
132,578
132,682
133,036
133,190
6U1331 | Resi | BÜP93 Lz-Hp
133,197
133,423
133,743
N
Albtal-Verkehrs-GmbH
Tullastraße 71
76131 Karlsruhe
Bf u Stetten am Heuchelberg
[km 133,2]
6
Ber
Datum
Name
5
01.09.2023
Götz
22.02.2000
Reiser
Siemens Sicas S7 ECC | ESTW-A ferngesteuert
von ESTW-UZ Gemmingen | ferngesteuert von ZeLeiKa
VzG 4950 Crailsheim - Eppingen
IDM 94201 Heilbron Hbf - Eppingen

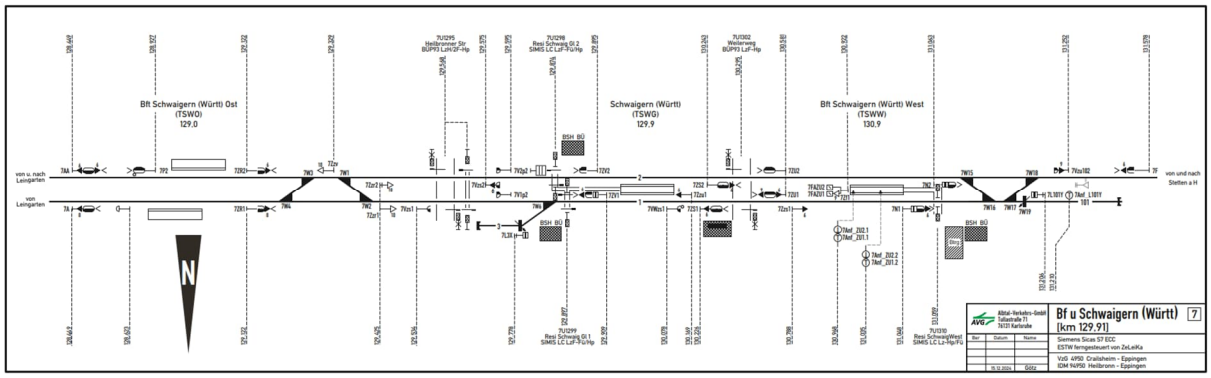
Bft Schwaigern (Württ) Ost
(TSWO)
129,0
Schwaigern (Württ)
(TSWG)
129,9
Bft Schwaigern (Württ) West
(TSWW)
130,9
von u. nach
Leingarten
von
Leingarten
von und nach
Stetten a H
N
Bf u Schwaigern (Württ)
[km 129,91]
7
Siemens Sicas S7 ECC
ESTW ferngesteuert von ZeLeiKa
VzG 4950 Crailsheim - Eppingen
IDM 94950 Heilbronn - Eppingen

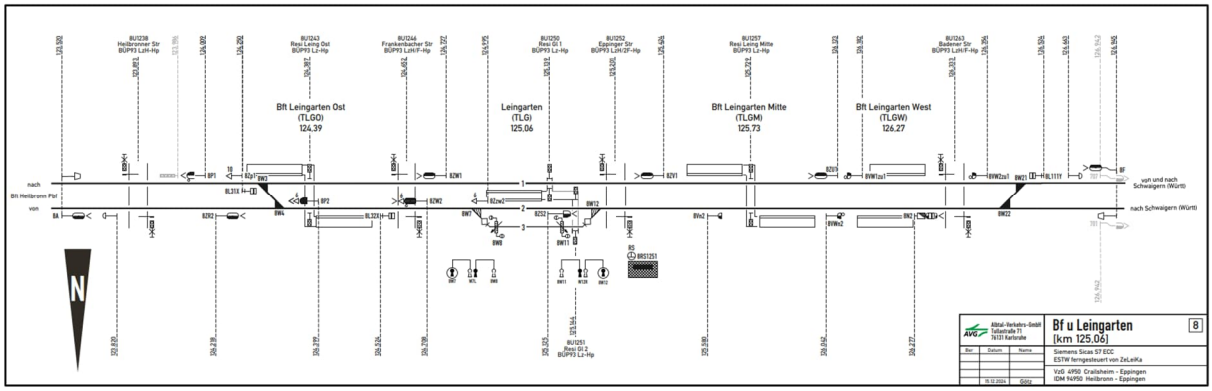
Bft Leingarten Ost
(TLGO)
124,39
Leingarten
(TLG)
125,06
Bft Leingarten Mitte
(TLGM)
125,73
Bft Leingarten West
(TLGW)
126,27
nach
Bft Heilbronn Pbf
von
von und nach
Schwaigern (Württ)
nach Schwaigern (Württ)
N
Bf u Leingarten
[km 125,06]
8
Siemens Sicas S7 ECC
ESTW ferngesteuert von ZeLeiKa
VzG 4950 Crailsheim - Eppingen
IDM 94950 Heilbronn - Eppingen

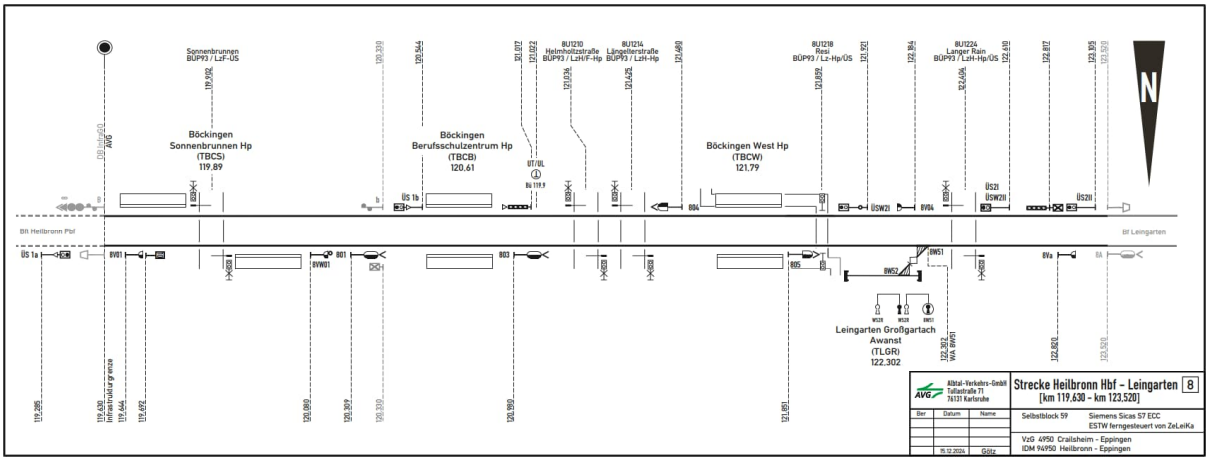
Sonnenbrunnen
BÜP93 / LZF-ÜS
Böckingen
Sonnenbrunnen Hp
(TBCS)
119.89
Böckingen
Berufsschulzentrum Hp
(TBCB)
120.61
Böckingen West Hp
(TBCW)
121.79
Leingarten Großgartach
Awanst
(TLGR)
122.302
Bf Heilbronn Pbf
Bf Leingarten
Albtal-Verkehrs-GmbH
Tullastraße 71
76131 Karlsruhe
Strecke Heilbronn Hbf – Leingarten
[km 119.630 - km 123.520]
8
Selbstblock 59
Siemens Sicas S7 ECC
ESTW ferngesteuert von ZeLeiKa
VzG 4950 Crailsheim - Eppingen
IDM 94950 Heilbronn - Eppingen
Ber
Datum
Name
15.12.2024
Gütz
N

Stationspläne an der Strecke Heilbronn - Neckarsulm

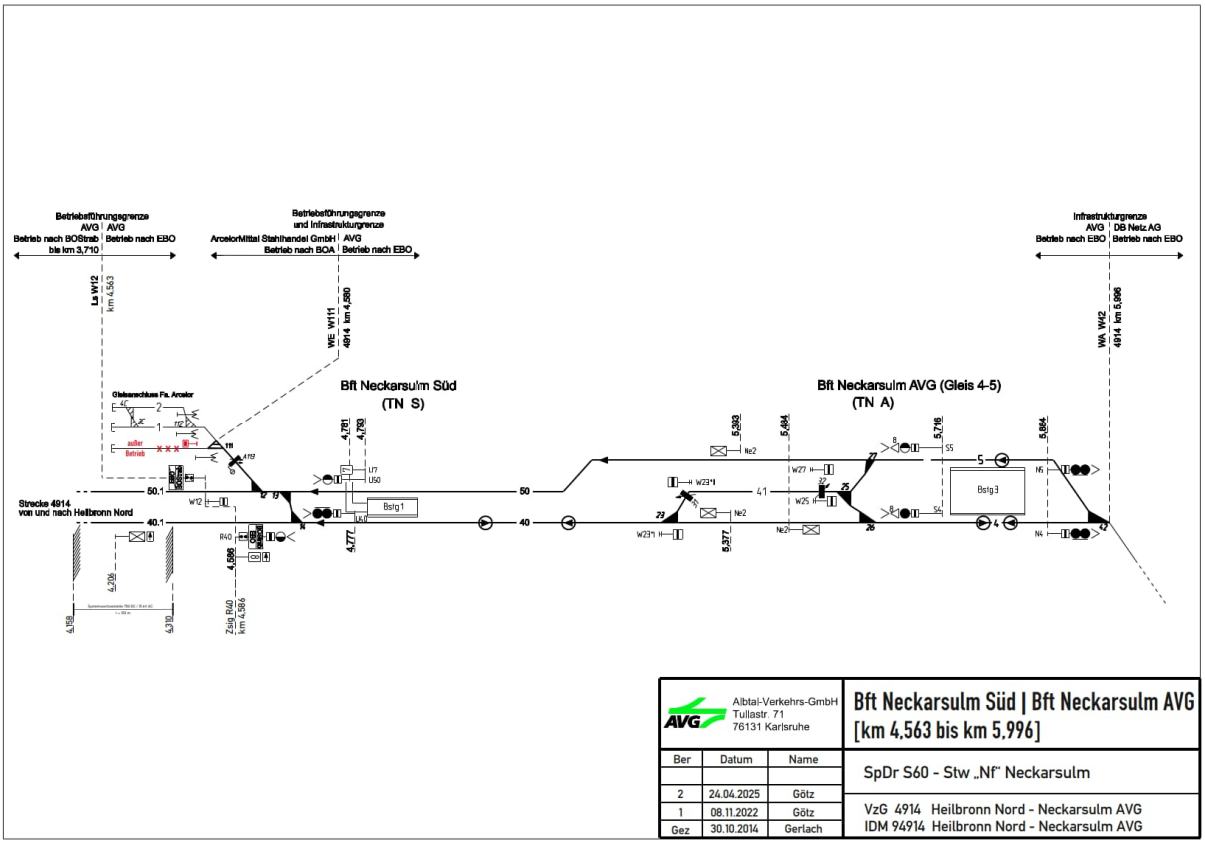

Stationspläne der Enztalbahn Pforzheim – Bad Wildbad

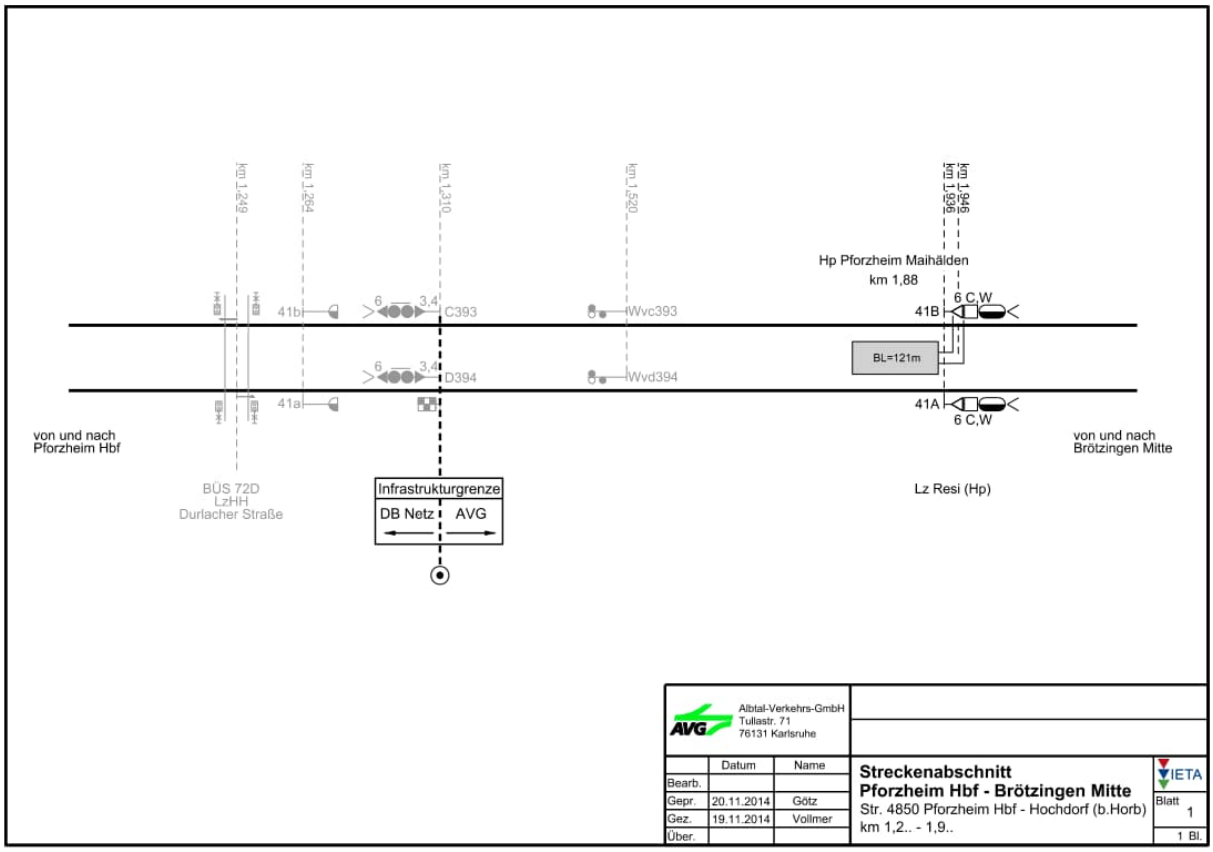

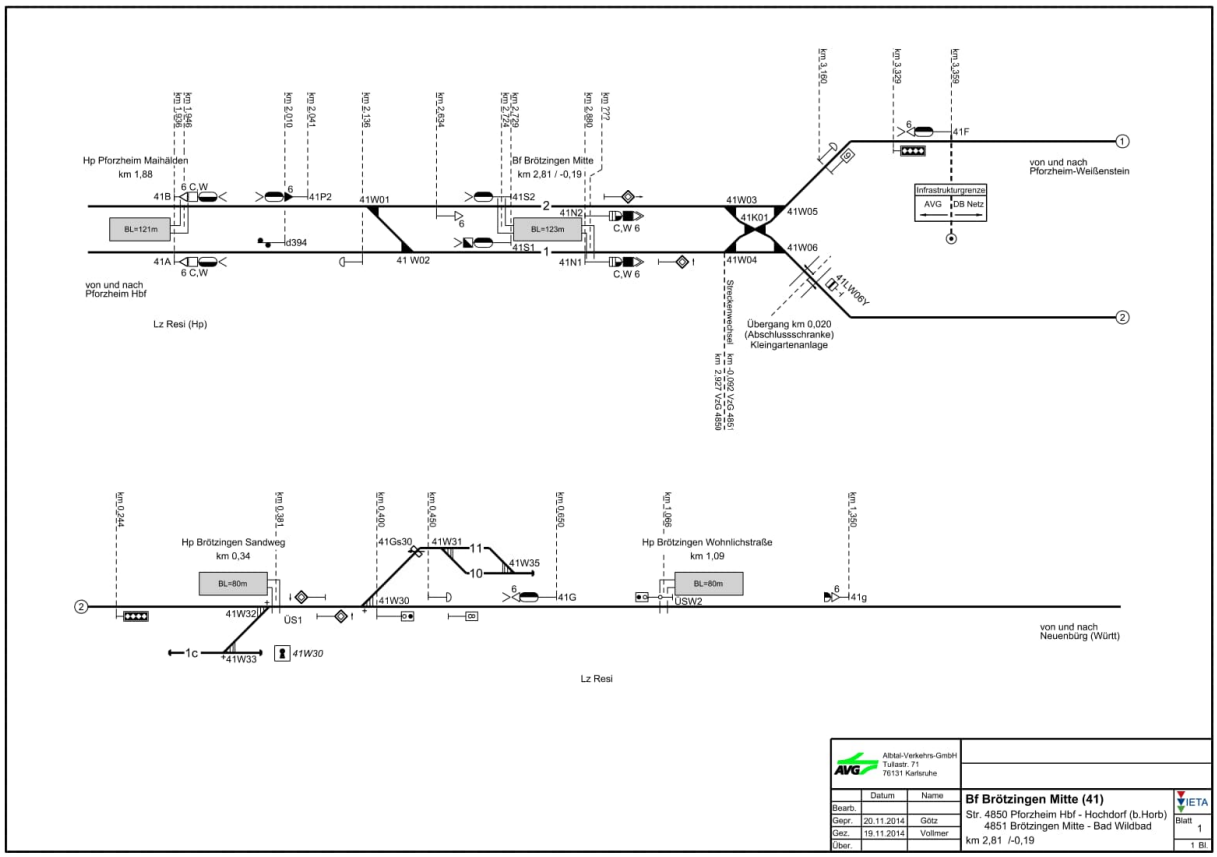

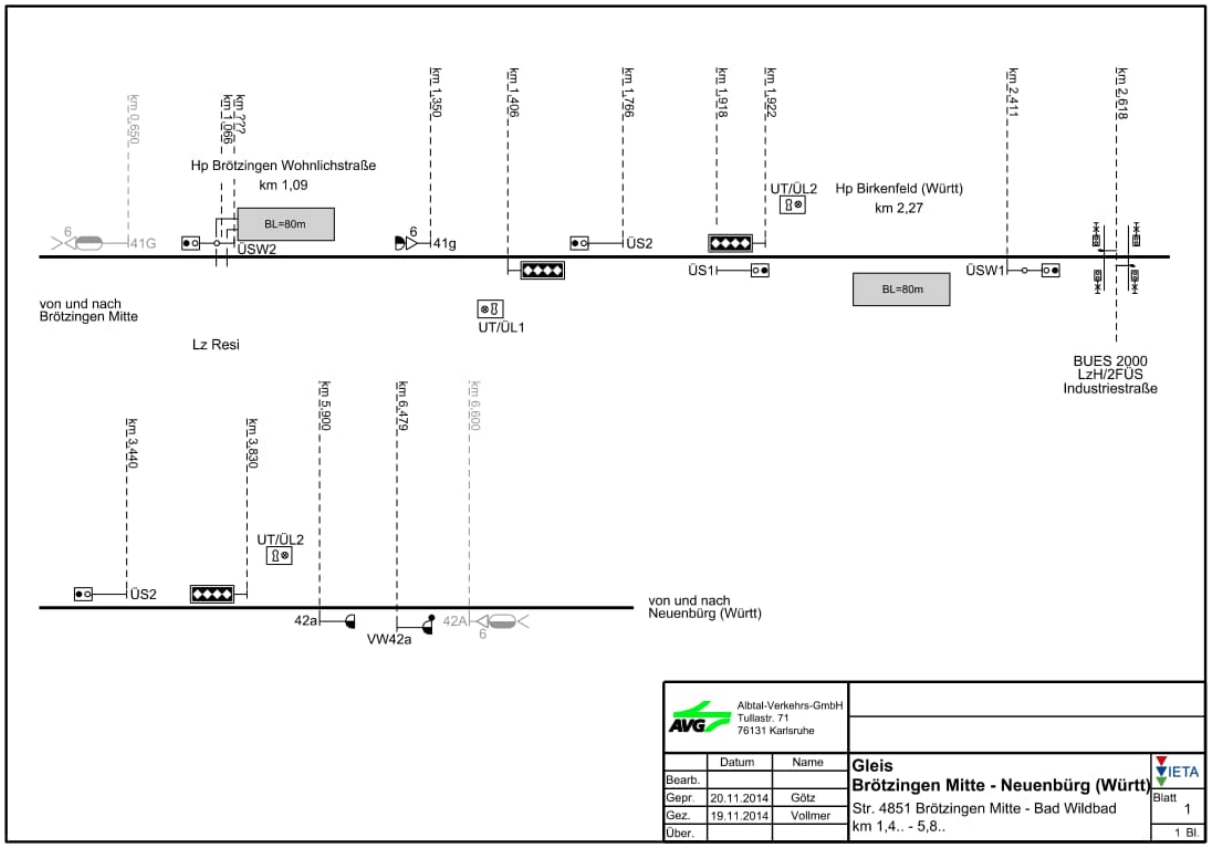
km 0,650
km 0,777
km 1,066
km 1,350
km 1,406
km 1,766
km 1,918
km 1,922
km 2,411
km 2,618
Hp Brötzingen Wohnlichstraße
km 1,09
BL=80m
41G
USW2
41g
ÜS2
ÜS1
UT/ÜL2
Hp Birkenfeld (Württ)
km 2,27
BL=80m
ÜSW1
UT/ÜL1
von und nach
Brötzingen Mitte
Lz Resi
BUES 2000
LzH/2FÜS
Industriestraße
km 3,440
km 3,830
km 5,900
km 6,479
km 6,600
UT/ÜL2
ÜS2
42a
VW42a
42A
von und nach
Neuenbürg (Württ)
Albtal-Verkehrs-GmbH
Tullastr. 71
76131 Karlsruhe
Datum
Name
Bearb.
Gepr. 20.11.2014 Götz
Gez. 19.11.2014 Vollmer
Über.
Gleis
Brötzingen Mitte - Neuenbürg (Württ)
Str. 4851 Brötzingen Mitte - Bad Wildbad
km 1,4.. - 5,8..
IETA
Blatt 1
1 Bl.

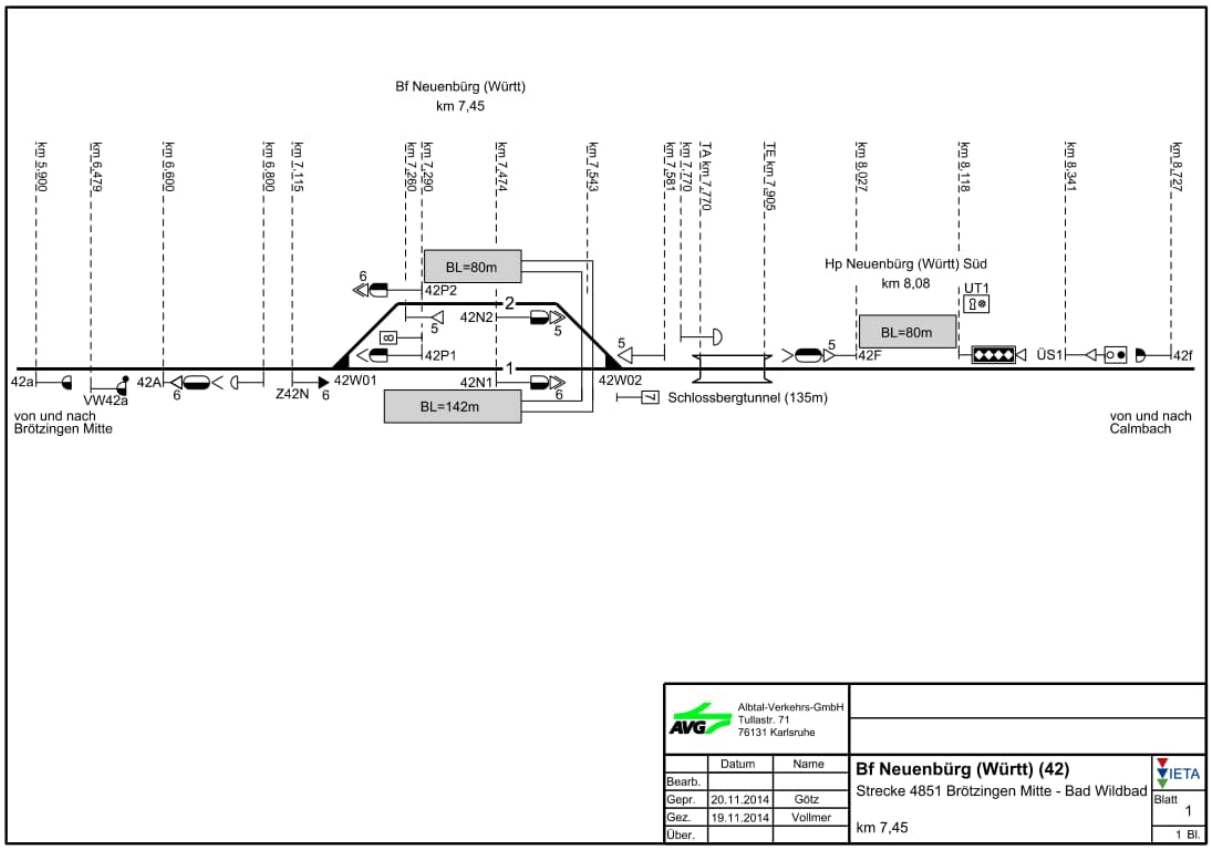
Bf Neuenbürg (Württ)
km 7,45
km 5,900
km 6,479
km 6,600
km 6,800
km 7,115
km 7,260
km 7,290
km 7,474
km 7,543
km 7,581
km 7,770
TA km 7,770
TE km 7,905
km 8,027
km 8,118
km 8,341
km 8,727
BL=80m
42P2
42N2
42P1
42N1
BL=142m
42W01
Z42N
42W02
Schlossbergtunnel (135m)
Hp Neuenbürg (Württ) Süd
km 8,08
UT1
BL=80m
42F
ÜS1
42f
42a
VW42a
42A
von und nach
Brötzingen Mitte
von und nach
Calmbach
Albtal-Verkehrs-GmbH
Tullastr. 71
76131 Karlsruhe
Datum
Name
Bearb.
Gepr. 20.11.2014 Götz
Gez. 19.11.2014 Vollmer
Über.
Bf Neuenbürg (Württ) (42)
Strecke 4851 Brötzingen Mitte - Bad Wildbad
km 7,45
IETA
Blatt 1
1 Bl.

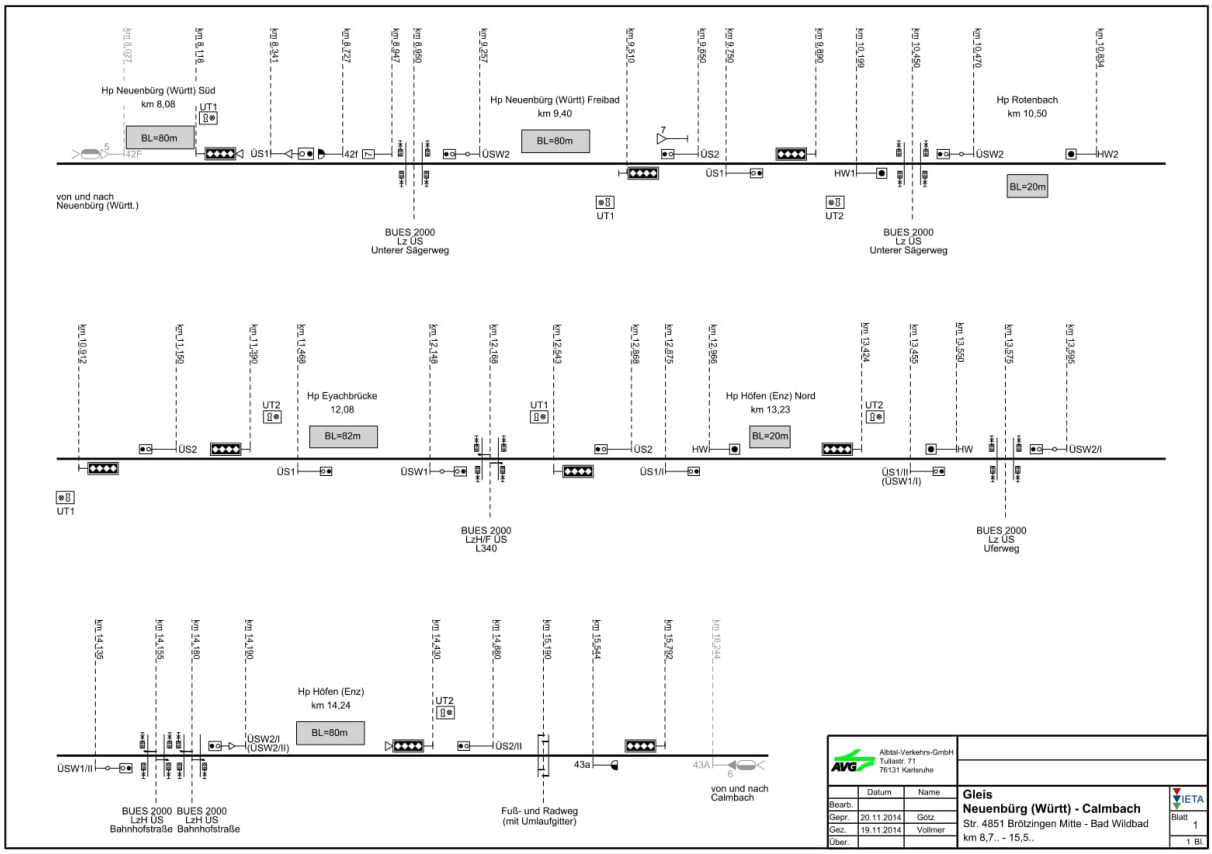
Hp Neuenbürg (Württ) Süd
km 8,08
Hp Neuenbürg (Württ) Freibad
km 9,40
Hp Rotenbach
km 10,50
BL=80m
BL=20m
von und nach
Neuenbürg (Württ.)
BUES 2000
Lz ÜS
Unterer Sägerweg
Hp Eyachbrücke
12,08
BL=82m
Hp Höfen (Enz) Nord
km 13,23
BUES 2000
LzH/F ÜS
L340
BUES 2000
Lz ÜS
Uferweg
Hp Höfen (Enz)
km 14,24
BUES 2000
LzH ÜS
Bahnhofstraße
Fuß- und Radweg
(mit Umlaufgitter)
von und nach
Calmbach
Albtal-Verkehrs-GmbH
Tullastr. 71
76131 Karlsruhe
Gleis
Neuenbürg (Württ) - Calmbach
Str. 4851 Brötzingen Mitte - Bad Wildbad
km 8,7.. - 15,5..
Bearb.
Gepr. 20.11.2014 Götz
Gez. 19.11.2014 Vollmer
Über.
Blatt 1
1 Bl.

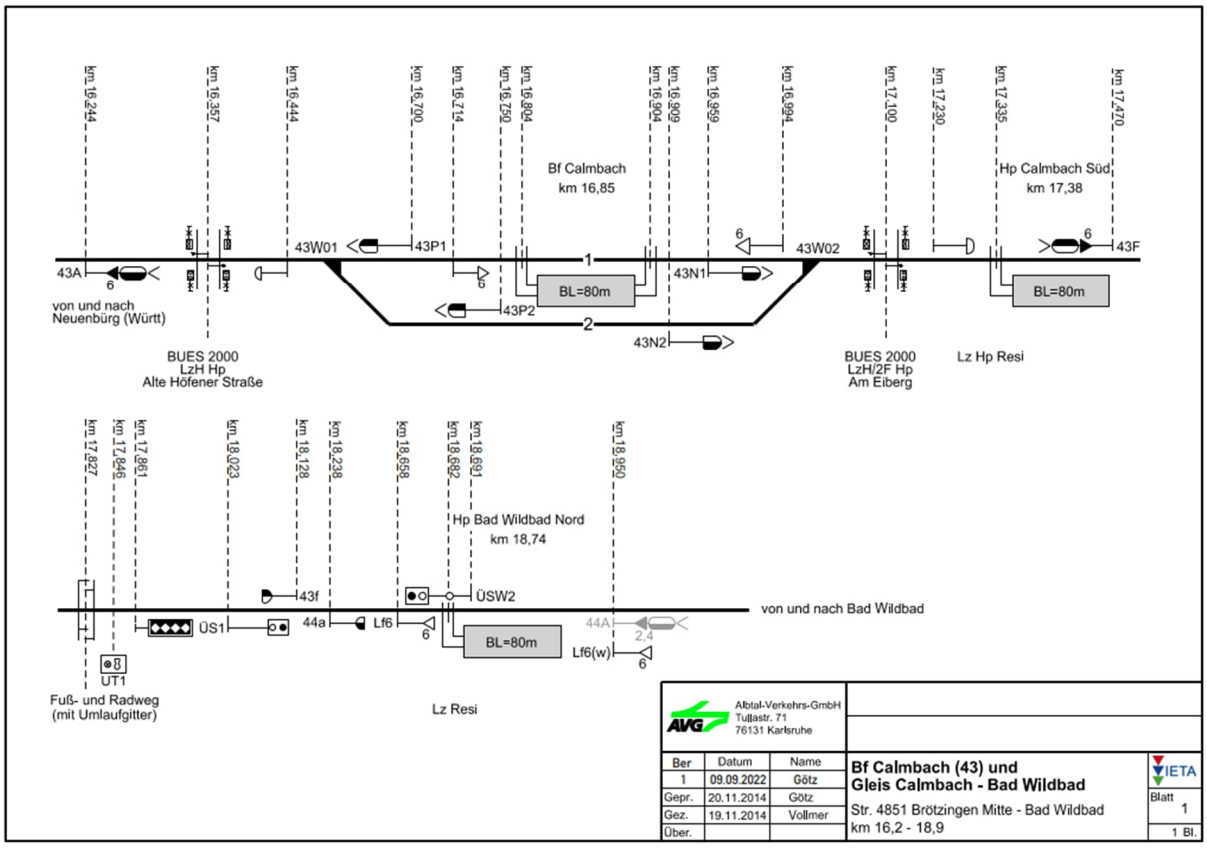
Bf Calmbach
km 16,85
Hp Calmbach Süd
km 17,38
43W01
43P1
43W02
43N1
43P2
43N2
BL=80m
von und nach
Neuenbürg (Württ)
BUES 2000
LzH Hp
Alte Höfener Straße
BUES 2000
LzH/2F Hp
Am Eiberg
Lz Hp Resi
Hp Bad Wildbad Nord
km 18,74
ÜSW2
von und nach Bad Wildbad
Lf6
Lf6(w)
Fuß- und Radweg
(mit Umlaufgitter)
Lz Resi
Albtal-Verkehrs-GmbH
Tullastr. 71
76131 Karlsruhe
Ber 1 09.09.2022 Götz
Gepr. 20.11.2014 Götz
Gez. 19.11.2014 Vollmer
Über.
Bf Calmbach (43) und
Gleis Calmbach - Bad Wildbad
Str. 4851 Brötzingen Mitte - Bad Wildbad
km 16,2 - 18,9
Blatt 1
1 Bl.

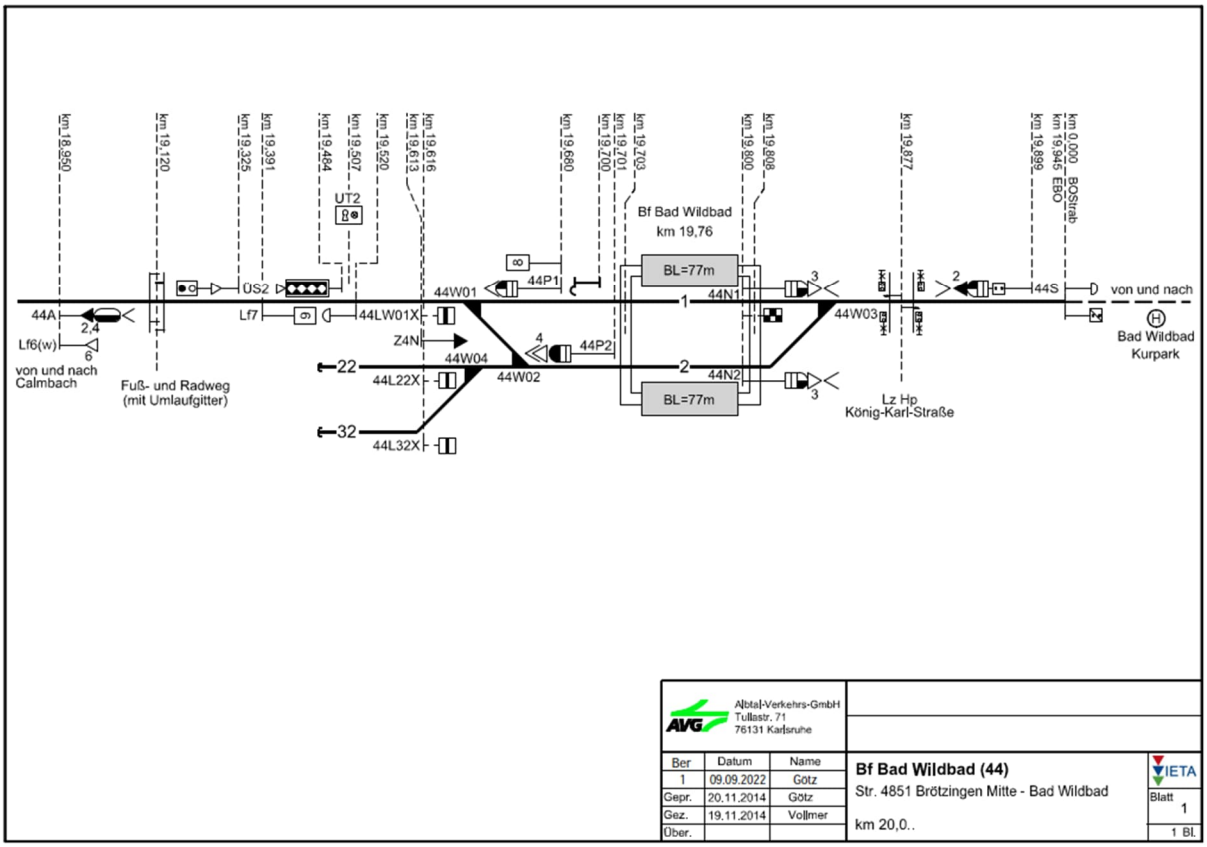
km 18,950
km 19,120
km 19,325
km 19,391
km 19,484
km 19,507
km 19,520
km 19,613
km 19,616
km 19,680
km 19,700
km 19,701
km 19,703
km 19,800
km 19,808
km 19,877
km 19,899
km 19,945
km 0,000
EBO
BOStrab
UT2
Bf Bad Wildbad
km 19,76
BL=77m
BL=77m
44A
2,4
Lf6(w)
6
von und nach
Calmbach
Fuß- und Radweg
(mit Umlaufgitter)
ÜS2
Lf7
6
44W01
44P1
44LW01X
Z4N
4
44P2
44W04
44W02
22
44L22X
32
44L32X
1
44N1
2
44N2
3
3
44W03
2
44S
von und nach
Bad Wildbad
Kurpark
Lz Hp
König-Karl-Straße
Albtal-Verkehrs-GmbH
Tullastr. 71
76131 Karlsruhe
Ber
Datum
Name
1
09.09.2022
Götz
Gepr.
20.11.2014
Götz
Gez.
19.11.2014
Vollmer
Über.
Bf Bad Wildbad (44)
Str. 4851 Brötzingen Mitte - Bad Wildbad
km 20,0..
IETA
Blatt
1
1 Bl.

Stationspläne an der Pfinztalbahn der AVG

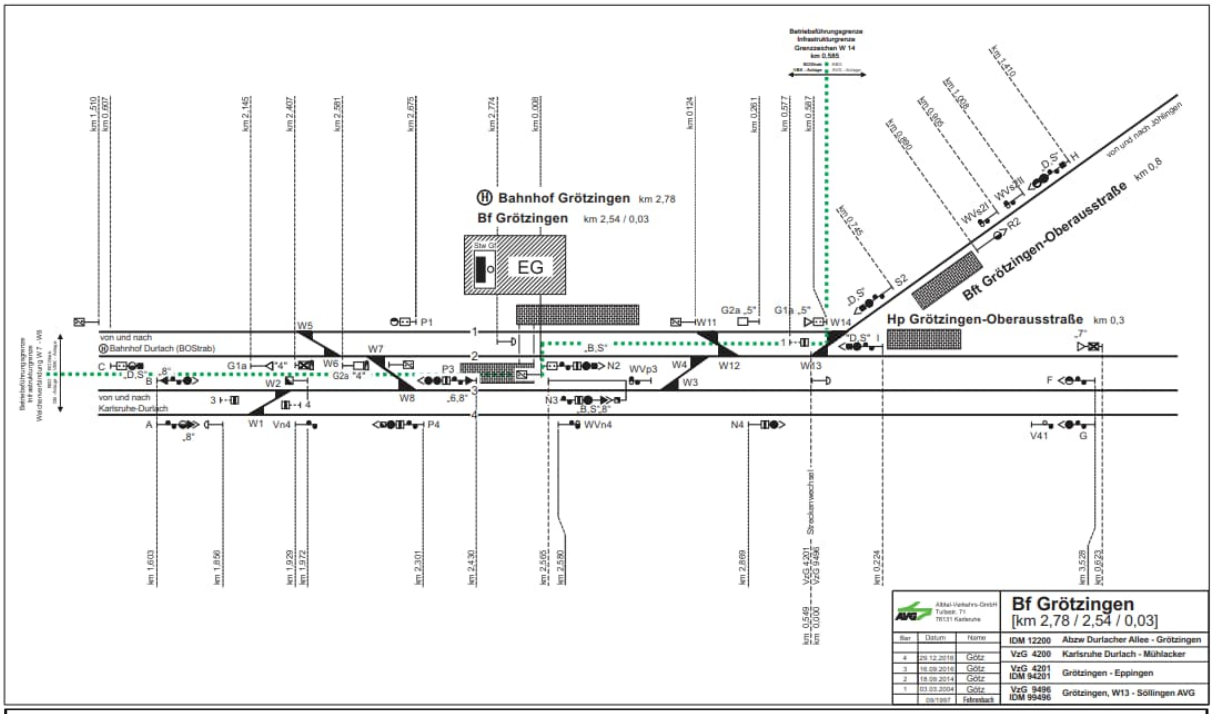

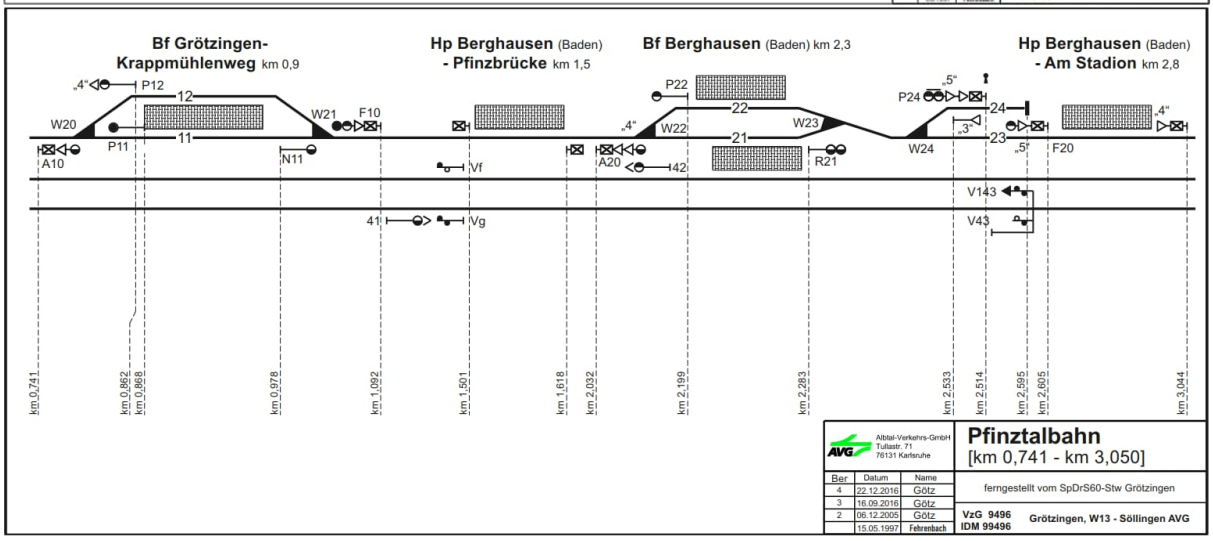

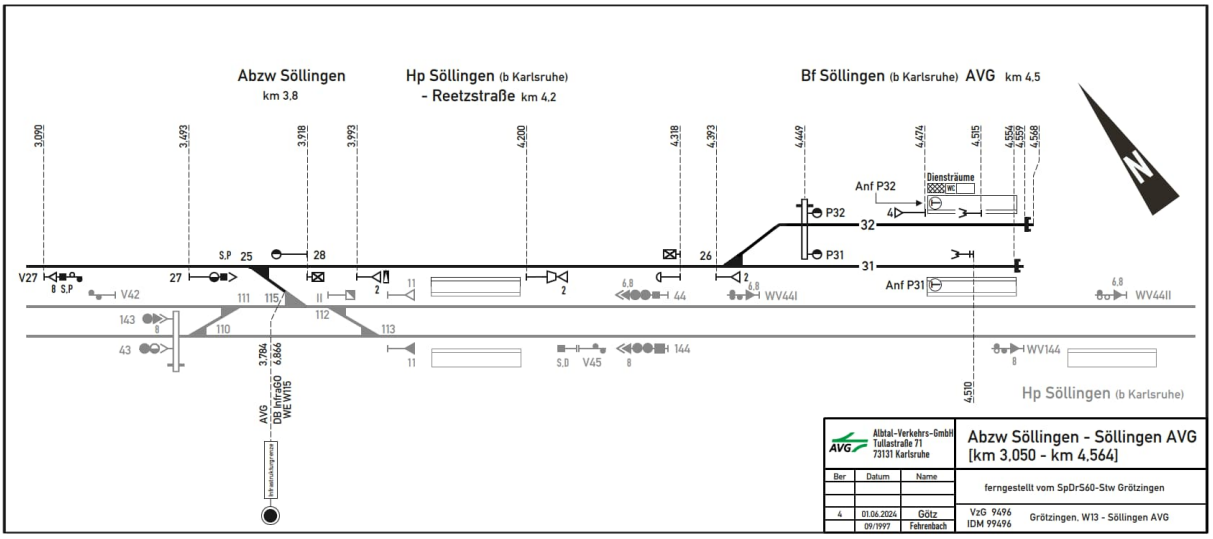

Stationspläne an der Strecke Maulbronn – Maulbronn West

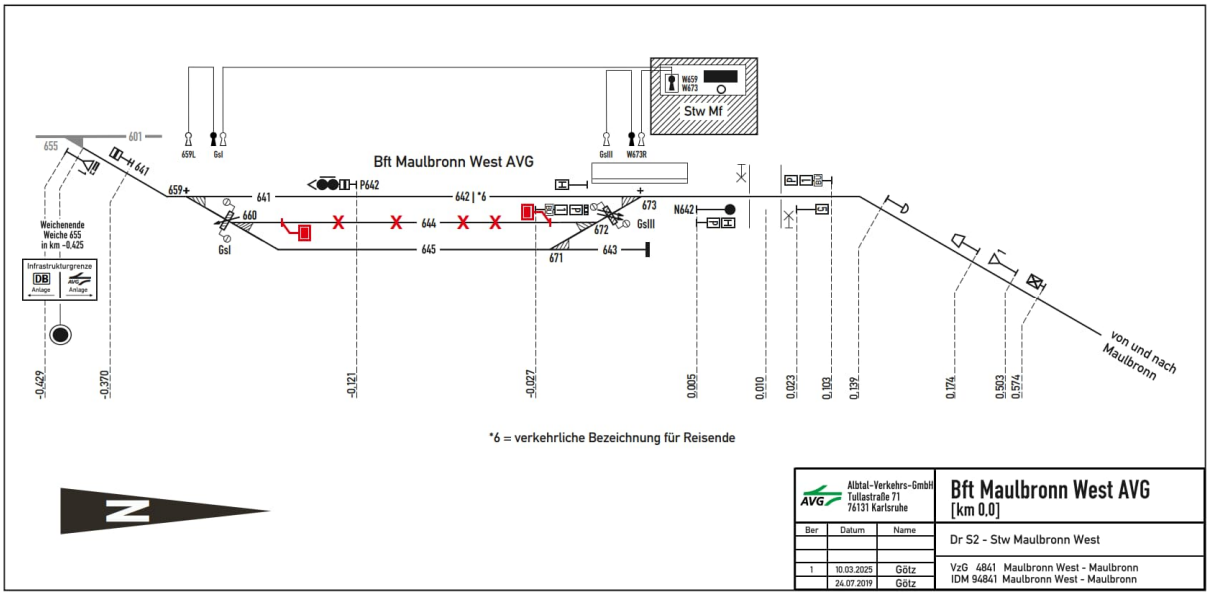

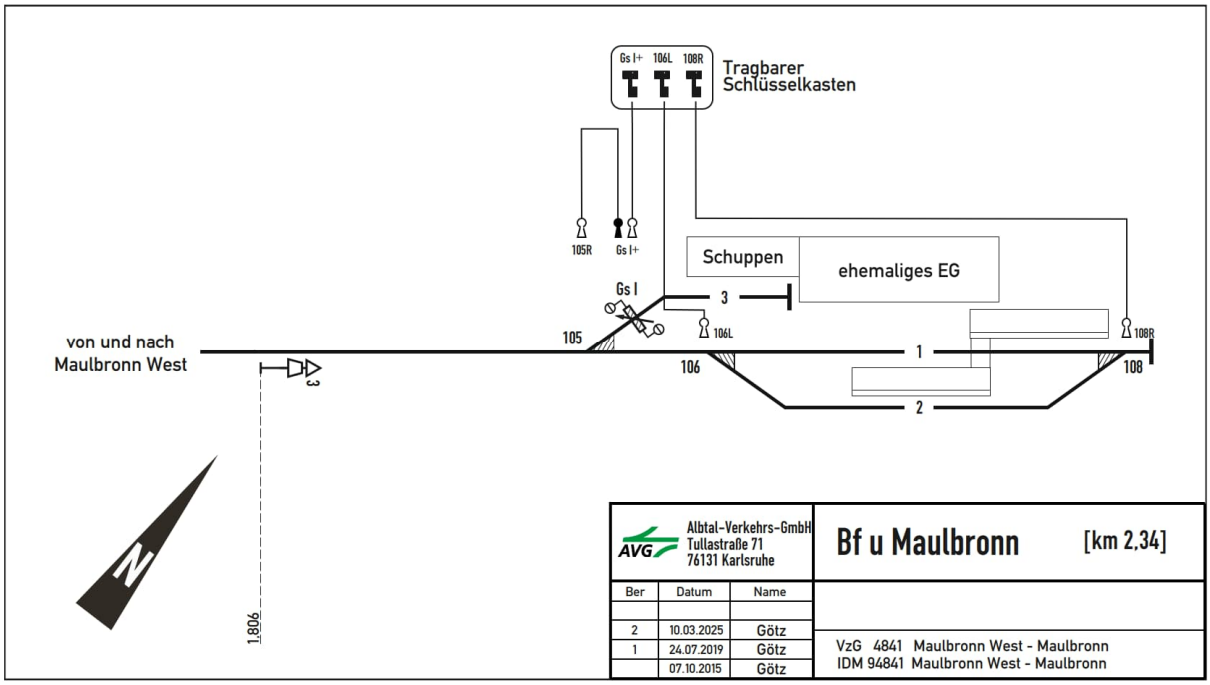

Stationspläne der Wieslauterbahn

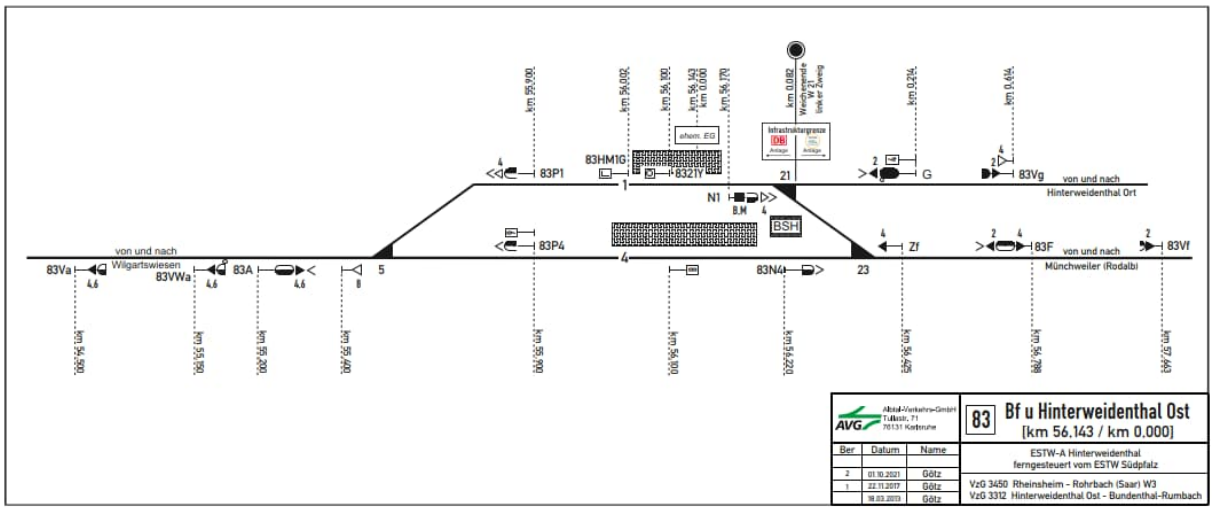

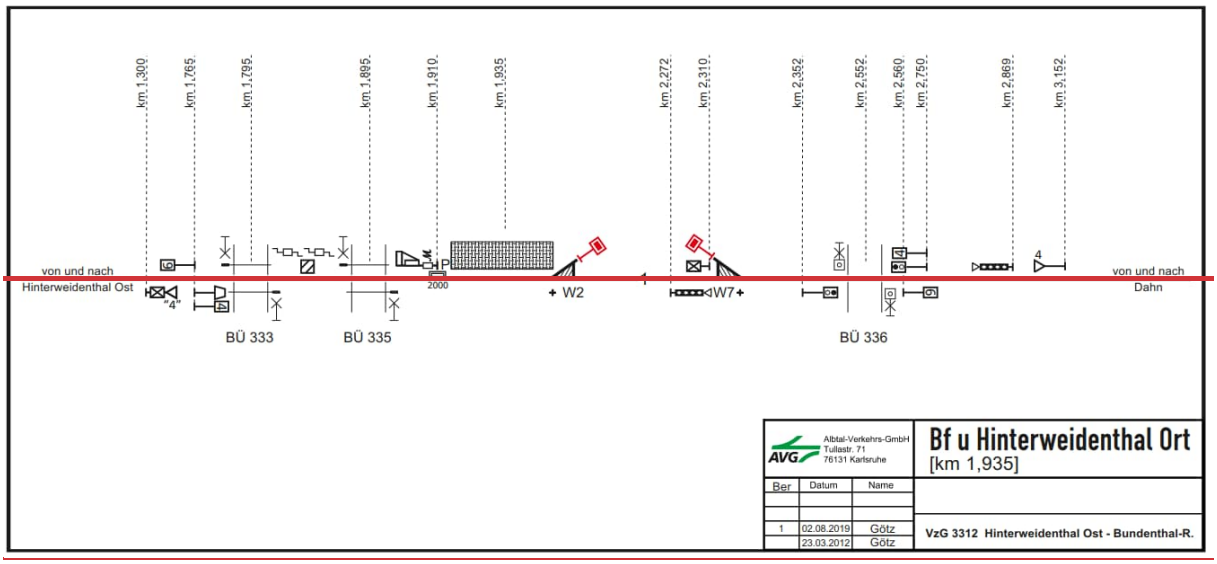

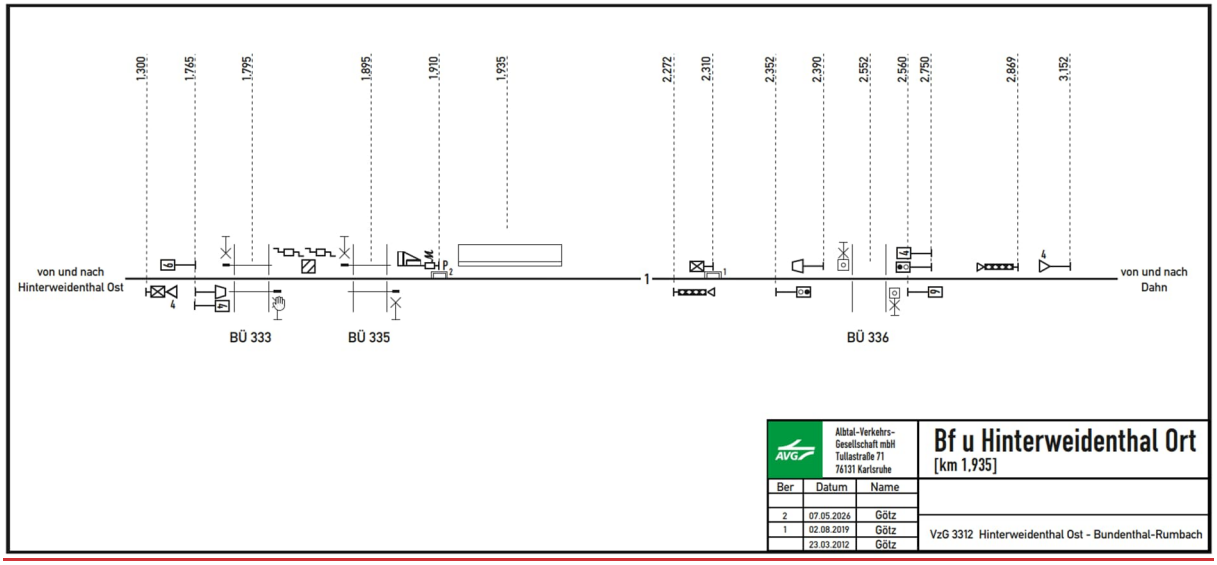

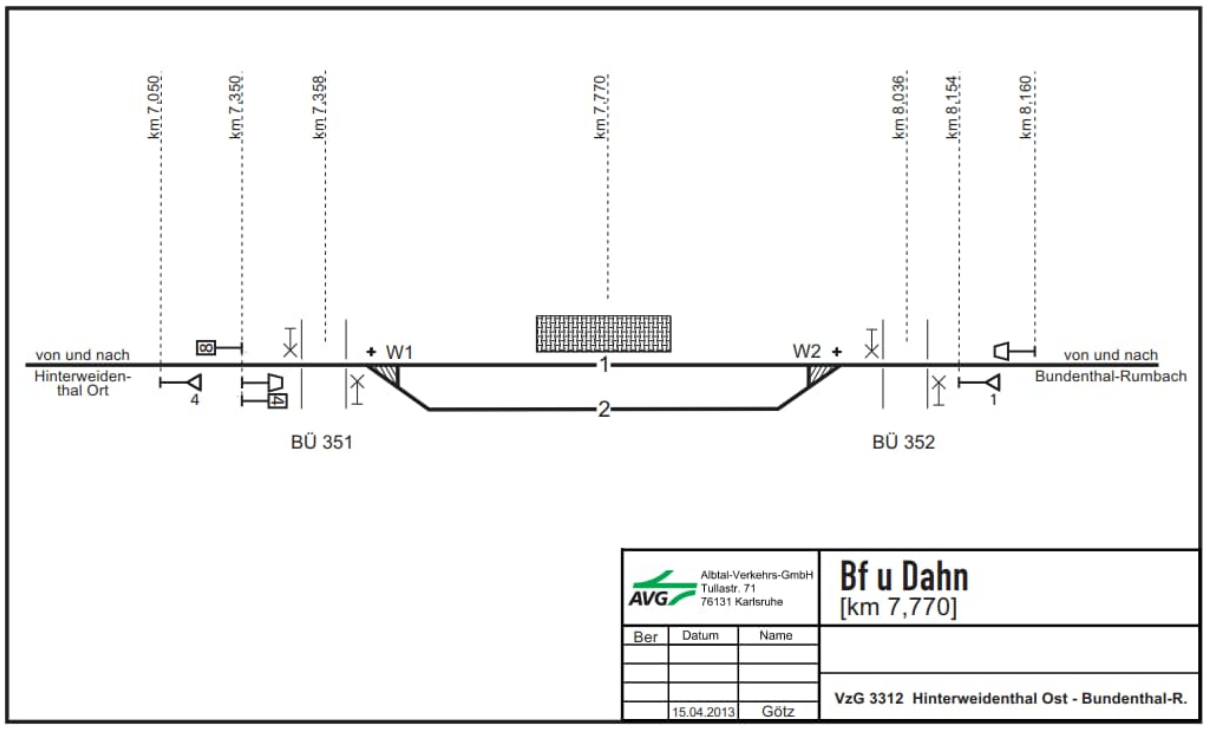
km 7,050
km 7,350
km 7,398
km 7,770
km 8,036
km 8,154
km 8,160
von und nach Hinterweiden-thal Ort
W1
W2
von und nach Bundenthal-Rumbach
BÜ 351
BÜ 352
Albtal-Verkehrs-GmbH Tullastr. 71 76131 Karlsruhe
Bf u Dahn
[km 7,770]
Ber
Datum
Name
15.04.2013
Götz
VzG 3312 Hinterweidenthal Ost - Bundenthal-R.

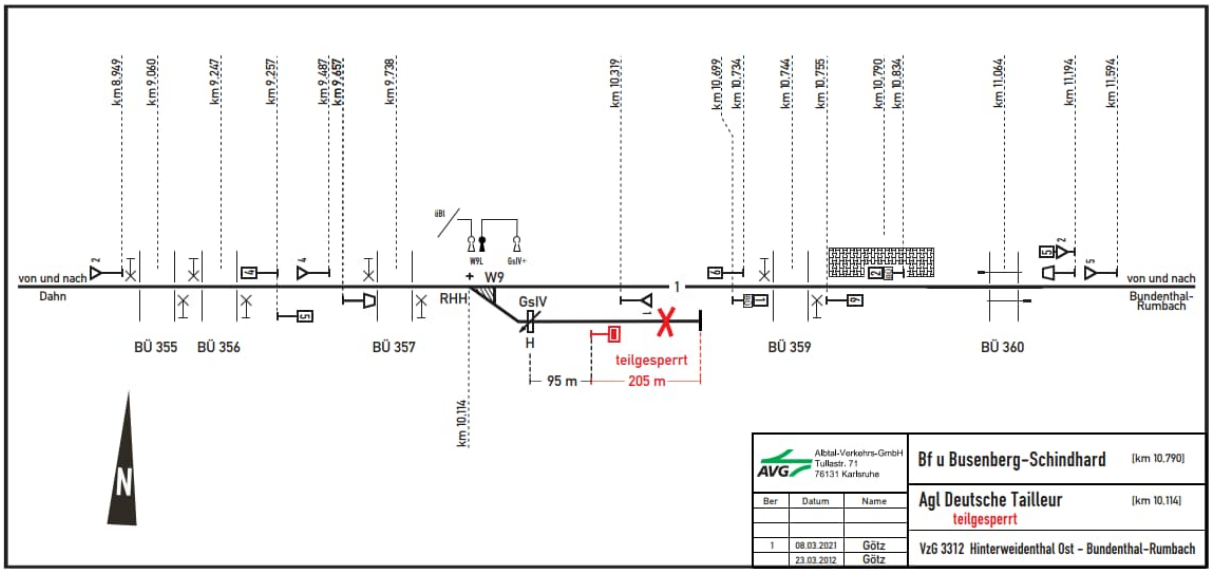
km 8,949
km 9,060
km 9,247
km 9,257
km 9,487
km 9,497
km 9,738
km 10,319
km 10,699
km 10,734
km 10,744
km 10,755
km 10,790
km 10,834
km 11,064
km 11,194
km 11,594
von und nach Dahn
W9
RHH
GsIV
H
teilgesperrt
95 m
205 m
km 10,114
von und nach Bundenthal-Rumbach
BÜ 355
BÜ 356
BÜ 357
BÜ 359
BÜ 360
N
Albtal-Verkehrs-GmbH Tullastr. 71 76131 Karlsruhe
Bf u Busenberg-Schindhard
[km 10,790]
Agl Deutsche Tailleur
teilgesperrt
[km 10,114]
VzG 3312 Hinterweidenthal Ost – Bundenthal-Rumbach
08.03.2021
Götz
23.03.2012
Götz

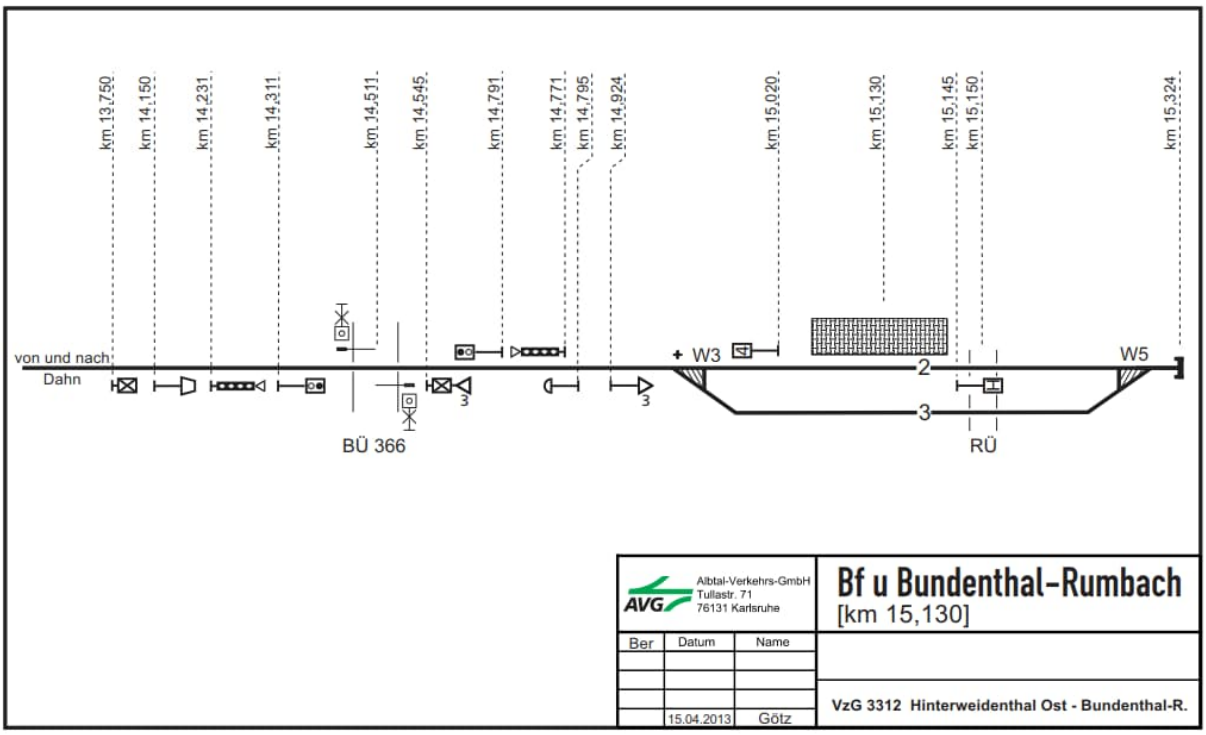
km 13,750
km 14,150
km 14,231
km 14,311
km 14,511
km 14,545
km 14,791
km 14,771
km 14,795
km 14,924
km 15,020
km 15,130
km 15,145
km 15,150
km 15,324
von und nach
Dahn
W3
W5
2
3
3
3
BÜ 366
RÜ
Albtal-Verkehrs-GmbH
Tullastr. 71
76131 Karlsruhe
Bf u Bundenthal-Rumbach
[km 15,130]
Ber
Datum
Name
15.04.2013
Götz
VzG 3312 Hinterweidenthal Ost - Bundenthal-R.

Stationspläne der Krebsbachtalbahn

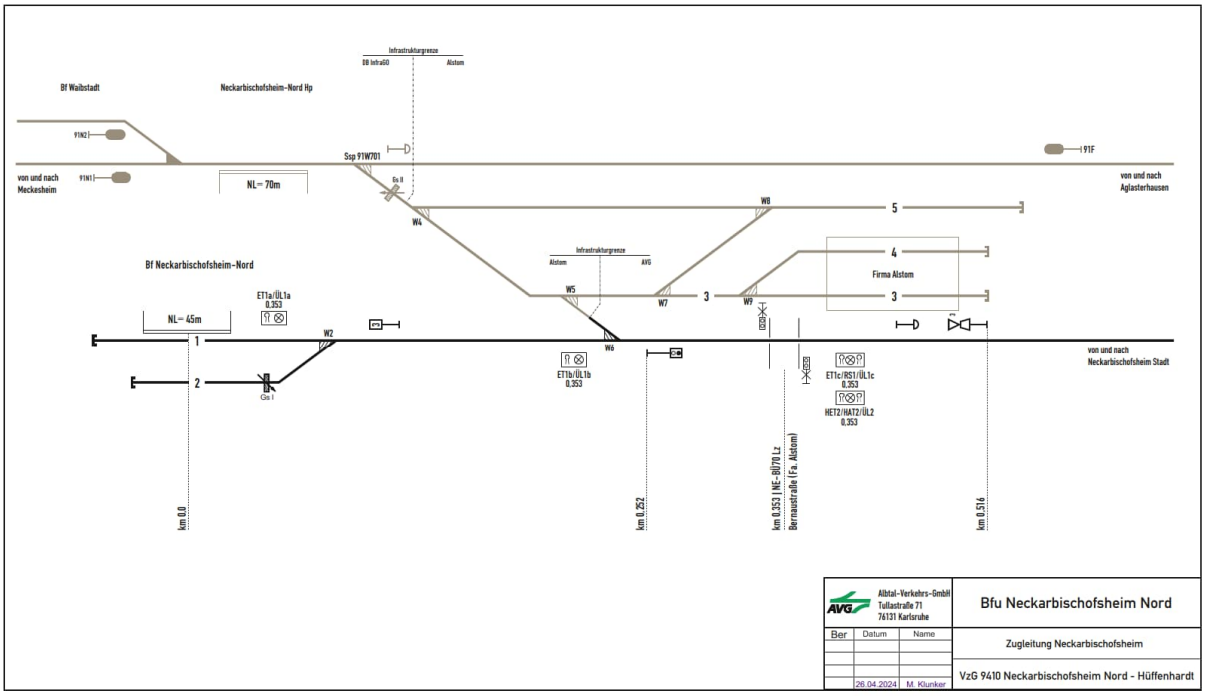

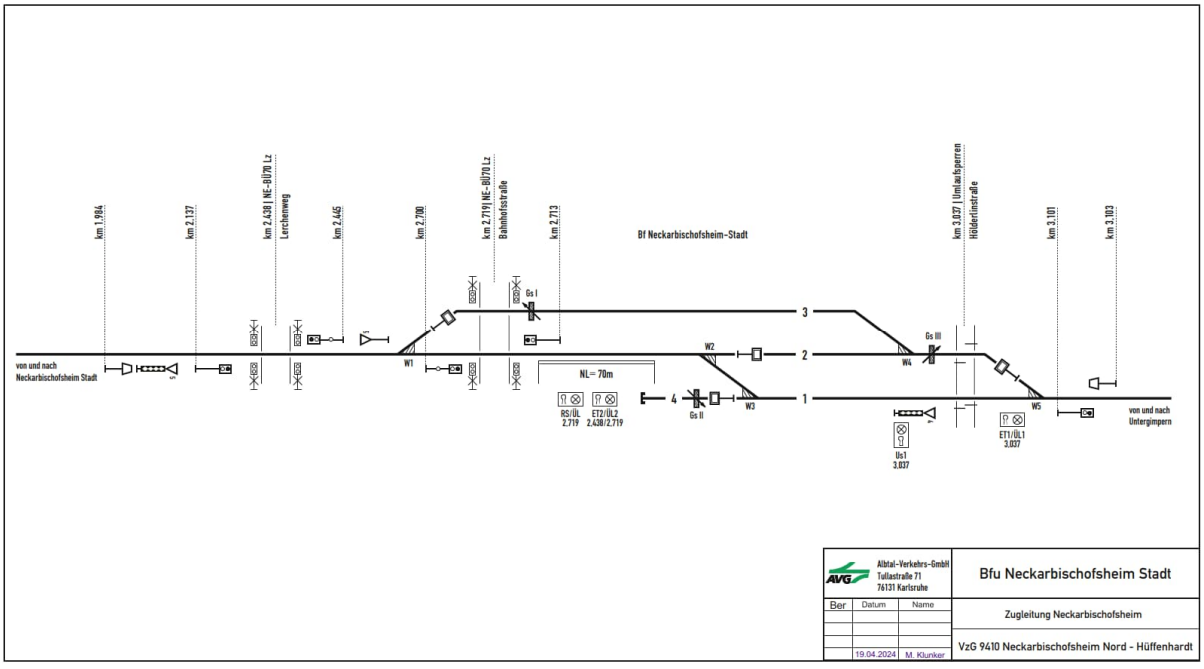

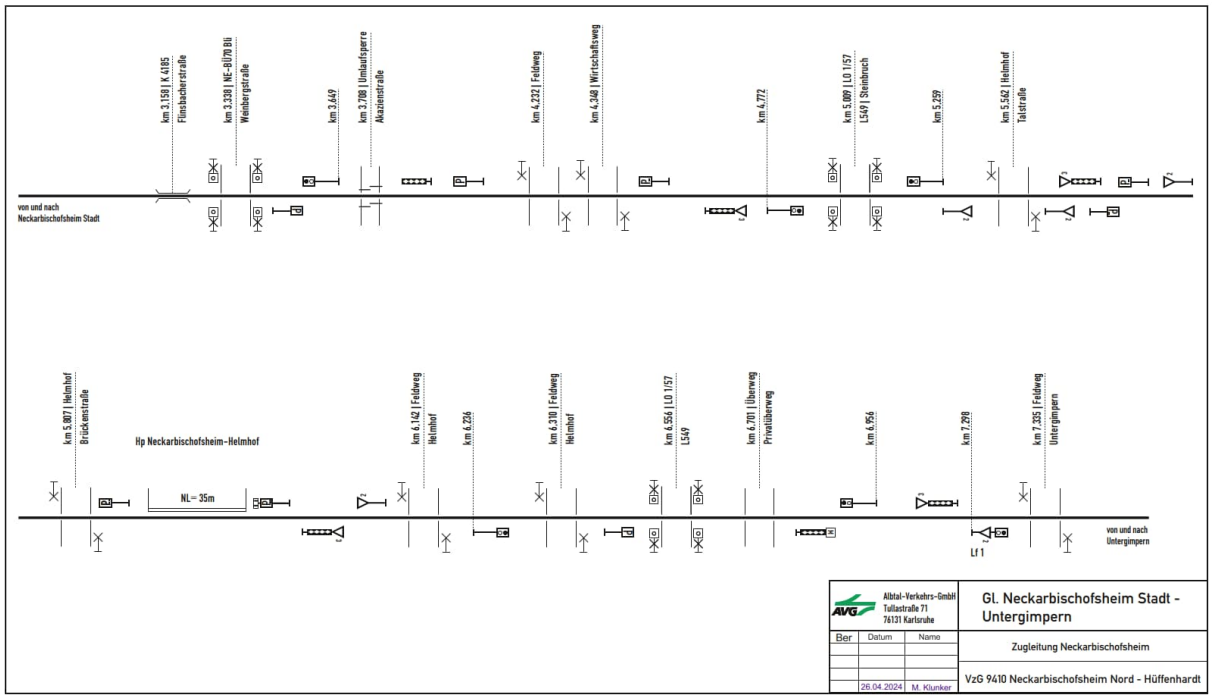
km 3.158 | K 4185
Flinsbacherstraße
km 3.338 | NE-Bü70 Bü
Weinbergstraße
km 3.649
km 3.708 | Umlaufsperre
Akazienstraße
km 4.232 | Feldweg
km 4.348 | Wirtschaftsweg
km 4.772
km 5.089 | LO 1/57
L549 | Steinbruch
km 5.259
km 5.562 | Helmhof
Talstraße
von und nach
Neckarbischofsheim Stadt
km 5.807 | Helmhof
Brückenstraße
Hp Neckarbischofsheim-Helmhof
NL= 35m
km 6.142 | Feldweg
Helmhof
km 6.224
km 6.310 | Feldweg
Helmhof
km 6.456 | LO 1/57
L549
km 6.701 | Überweg
Privatüberweg
km 6.954
km 7.298
km 7.355 | Feldweg
Untergimpern
Lf 1
von und nach
Untergimpern
Albtal-Verkehrs-GmbH
Tullastraße 71
76131 Karlsruhe
Gl. Neckarbischofsheim Stadt -
Untergimpern
Ber
Datum
Name
26.04.2024
M. Klunker
Zugleitung Neckarbischofsheim
VzG 9410 Neckarbischofsheim Nord - Hüffenhardt

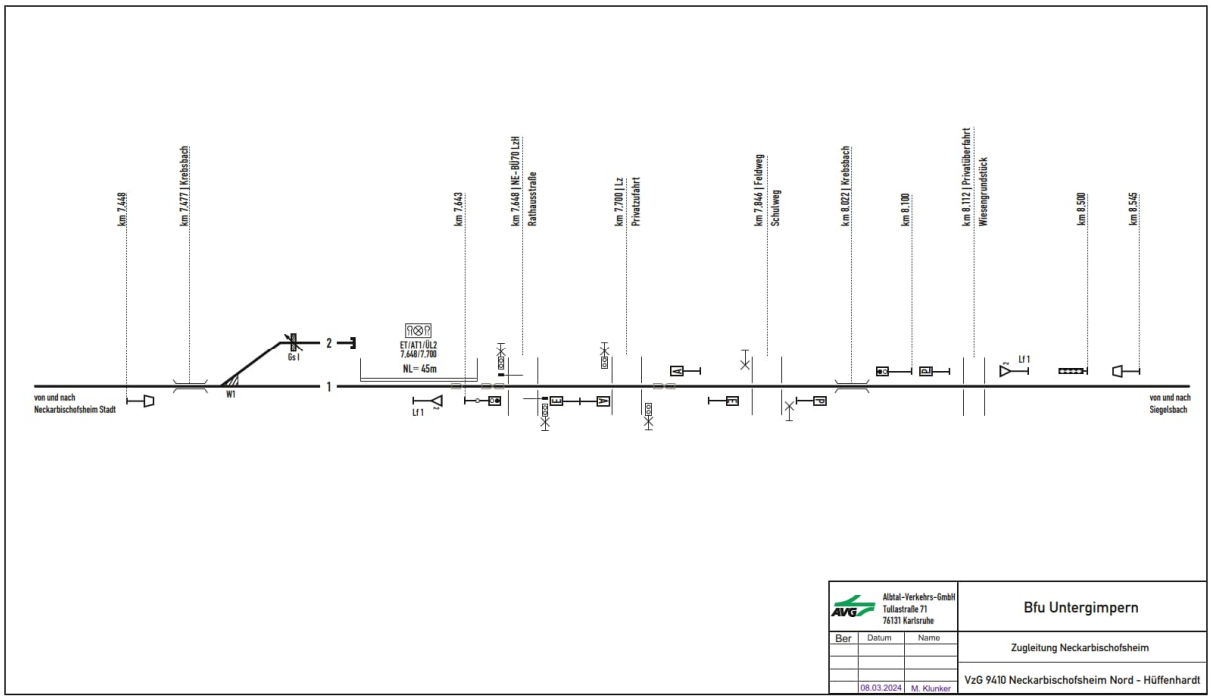
km 7.448
km 7.477 | Krebsbach
km 7.643
km 7.648 | NE-Bü70 LzH
Rathausstraße
km 7.700 | Lz
Privatzufahrt
km 7.846 | Feldweg
Scheidweg
km 8.022 | Krebsbach
km 8.100
km 8.112 | Privatüberfahrt
Wiesengrundeslück
km 8.500
km 8.545
Gs 1
2
1
W1
ET/AT1/ÜL2
7.648/7.700
NL= 45m
Lf 1
Lf 1
von und nach
Neckarbischofsheim Stadt
von und nach
Siegelsbach
Albtal-Verkehrs-GmbH
Tullastraße 71
76131 Karlsruhe
Bfu Untergimpern
Ber
Datum
Name
08.03.2024
M. Klunker
Zugleitung Neckarbischofsheim
VzG 9410 Neckarbischofsheim Nord - Hüffenhardt

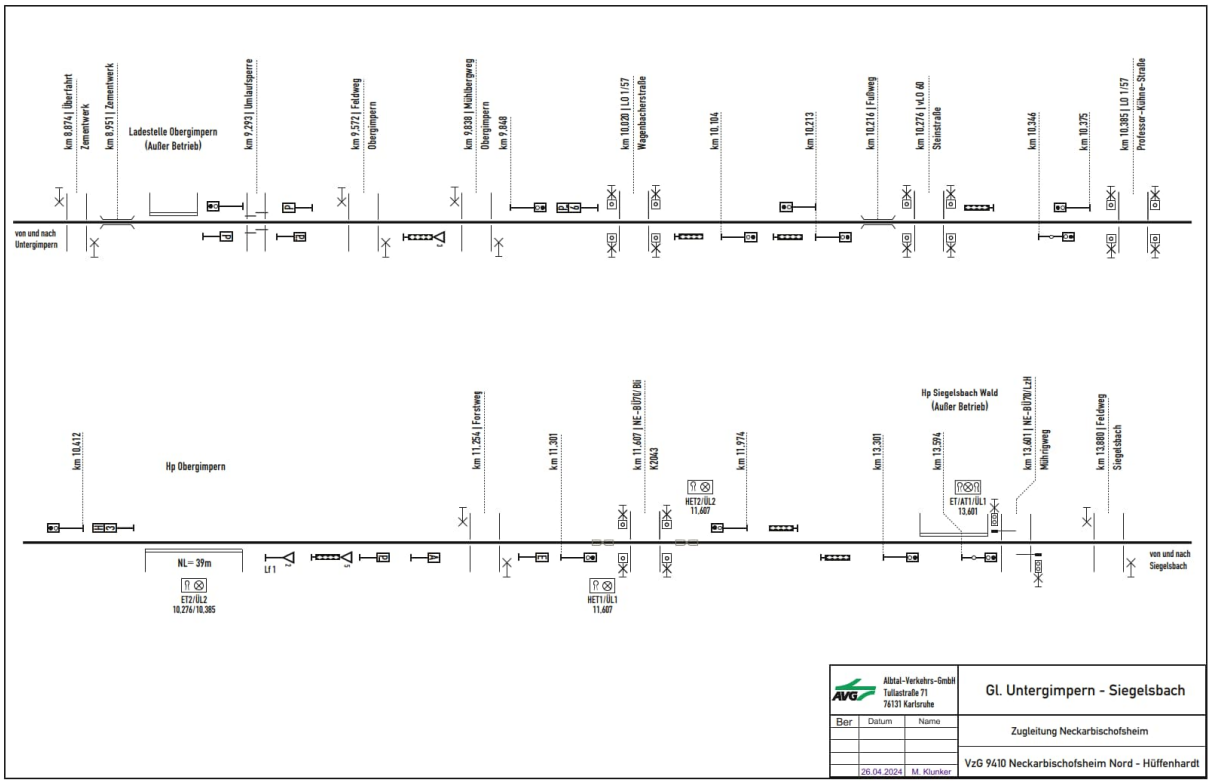
Ladestelle Obergimpern
(Außer Betrieb)
Hp Obergimpern
Hp Siegelsbach Wald
(Außer Betrieb)
von und nach Untergimpern
von und nach Siegelsbach
NL= 39m
Albtal-Verkehrs-GmbH
Tullastraße 71
76131 Karlsruhe
Gl. Untergimpern - Siegelsbach
Zugleitung Neckarbischofsheim
VzG 9410 Neckarbischofsheim Nord - Hüffenhardt
26.04.2024
M. Klunker

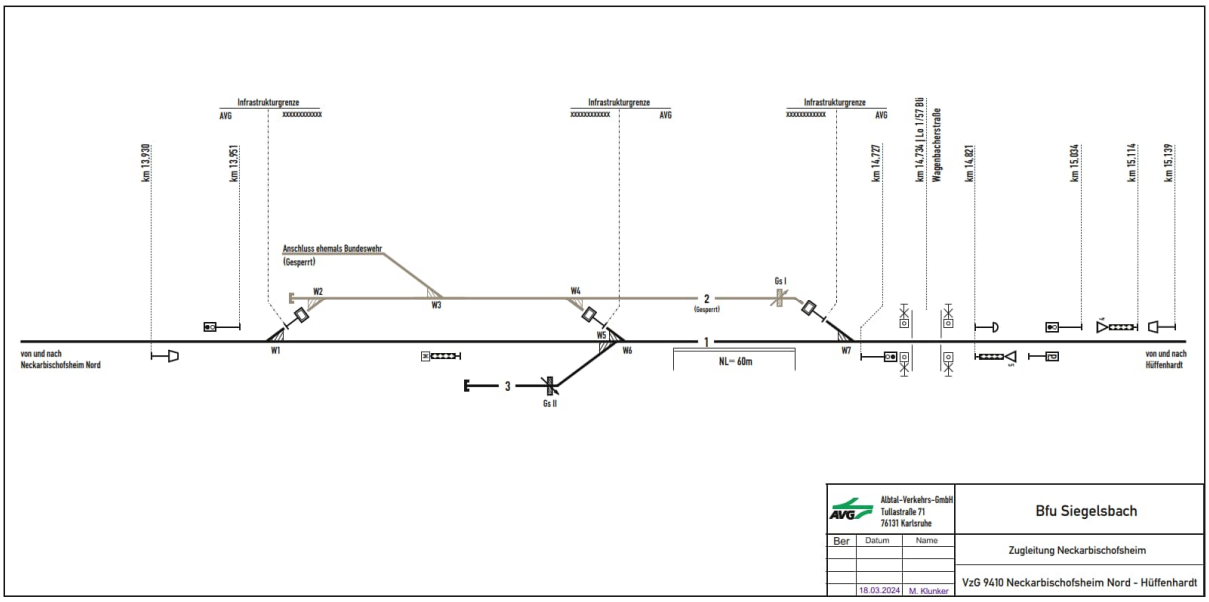
Infrastrukturgrenze
Anschluss ehemals Bundeswehr
(Gesperrt)
von und nach Neckarbischofsheim Nord
von und nach Hüffenhardt
NL= 60m
Albtal-Verkehrs-GmbH
Tullastraße 71
76131 Karlsruhe
Bfu Siegelsbach
Zugleitung Neckarbischofsheim
VzG 9410 Neckarbischofsheim Nord - Hüffenhardt
18.03.2024
M. Klunker

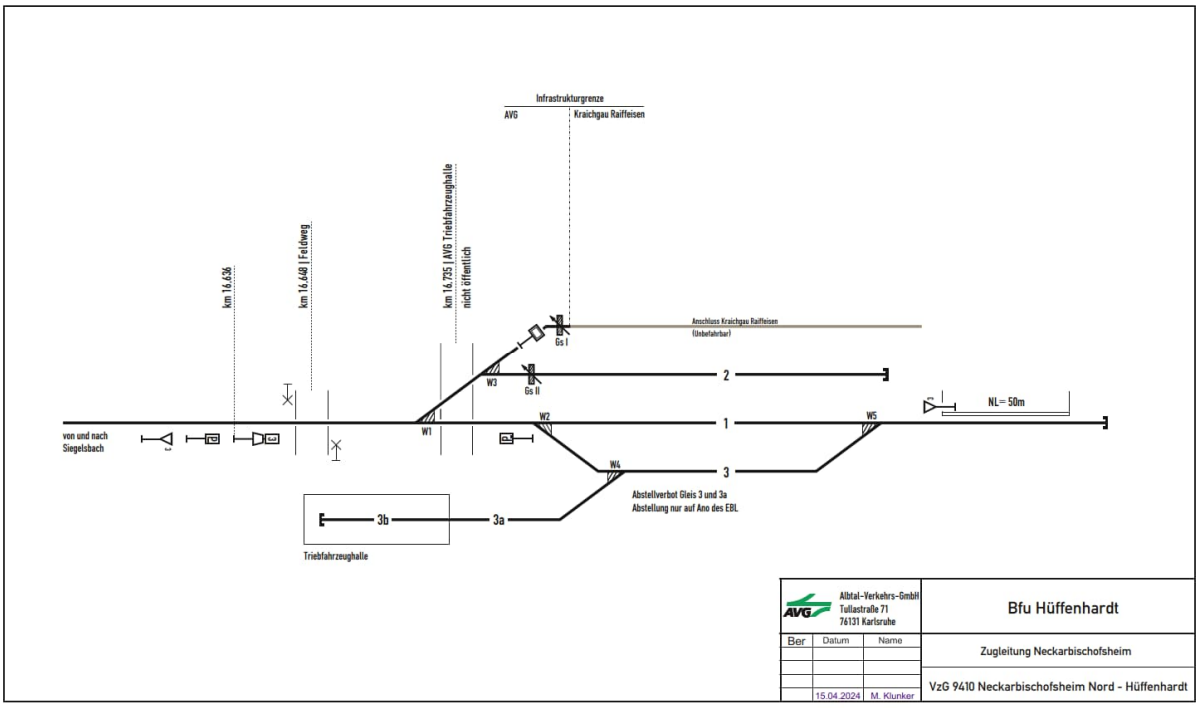
Infrastrukturgrenze
AVG
Kraichgau Raiffeisen
km 16,636
km 16,648 | Feldweg
km 16,735 | AVG Triebfahrzeughalle
nicht öffentlich
Anschluss Kraichgau Raiffeisen
(Unbefahrbar)
Gs I
Gs II
W1
W2
W3
W4
W5
2
1
3
3a
3b
NL= 50m
von und nach
Siegelsbach
Abstellverbot Gleis 3 und 3a
Abstellung nur auf Ano des EBL
Triebfahrzeughalle
Albtal-Verkehrs-GmbH
Tullastraße 71
76131 Karlsruhe
Bfu Hüffenhardt
Ber
Datum
Name
Zugleitung Neckarbischofsheim
15.04.2024
M. Klunker
VzG 9410 Neckarbischofsheim Nord - Hüffenhardt