

Jahresfahrplan gültig ab 11. Dezember 2022

Planungsstand: 01.10.2022

S1/S11 ► Hochstetten - Neureut - Karlsruhe - Ettlingen - S1 Bad Herrenalb - S11 Ittersbach *Hardtbahn / Albtalbahn*

Albtal-Verkehrs-Gesellschaft, Tullastr. 71, 76131 Karlsruhe, Teil. 0721/6107-0

		Montag-Freitag																
Zug		10086 S1	10088 S1	20002 S11	20004 S11	30002 S1	20006 S11	10002 S1	20008 S11	30004 S1	10004 S1	20010 S11	10006 S1	30006 S1	10008 S1	20012 S11	30008 S1	
km	AVG																	
	von																	
0,0	Hochstetten	3.42	4.12	...	4.42	...	5.13	...	5.33	...	5.53	6.02	...	6.12	6.23	
0,3	Hochstetten Altenheim	x 3.43	x 4.13	...	x 4.43	...	x 5.14	...	x 5.34	...	x 5.54	x 6.03	...	x 6.13	x 6.24	
0,7	Hochstetten Grenzstraße	3.45	4.15	...	4.45	...	5.16	...	5.36	...	5.56	6.05	...	6.15	6.26	
1,0	Linkenheim Schulzentrum	3.46	4.16	...	4.46	...	5.17	...	5.37	...	5.57	6.06	...	6.16	6.27	
1,7	Linkenheim Rathaus	3.48	4.18	...	4.48	...	5.19	...	5.39	...	5.59	6.08	...	6.18	6.29	
2,1	Linkenheim Friedrichstraße	3.50	4.20	...	4.50	...	5.21	...	5.41	...	6.01	6.11	...	6.20	6.31	
2,4	Linkenheim Süd	x 3.51	x 4.21	...	x 4.51	...	x 5.22	...	x 5.42	...	x 6.02	x 6.12	...	x 6.21	x 6.32	
1,7	KIT Campus Nord	
4,4	Leopoldshafen Frankfurter Straße	3.53	4.23	...	4.53	...	5.24	...	5.44	...	6.04	6.14	...	6.23	6.34	
4,8	Leopoldshafen Leopoldstraße	3.54	4.24	...	4.54	...	5.25	...	5.45	...	6.05	6.15	...	6.24	6.35	
5,7	Leopoldshafen Viermorgen	3.56	4.26	...	4.56	...	5.27	...	5.47	...	6.07	6.17	...	6.26	6.37	
6,3	Eggenstein Schweriner Straße	3.57	4.27	...	4.57	...	5.28	...	5.48	...	6.08	6.18	...	6.27	6.38	
7,0	Eggenstein Spöcker Weg	3.59	4.29	...	4.59	...	5.30	...	5.50	...	6.10	6.20	...	6.29	6.40	
7,5	Eggenstein	4.00	4.30	...	5.00	...	5.31	...	5.51	...	6.11	6.21	...	6.30	6.41	
8,0	Eggenstein Süd	4.01	4.31	...	5.01	...	5.32	...	5.52	...	6.12	6.22	...	6.31	6.42	
		o	...	4.03	4.33	...	5.03	...	5.34	...	5.54	...	6.14	6.24	...	6.33	6.44	
10,2	Neureut Kirchfeld	
10,5	Neureut Adolf-Ehrmann-Bad	0.25	0.45	4.05	4.35	...	5.05	5.25	5.35	5.45	5.55	6.05	6.15	6.25	6.30	6.35	6.45	
11,1	Neureut Bärenweg	0.26	0.46	4.06	4.36	...	5.06	5.26	5.36	5.46	5.56	6.06	6.16	6.26	6.31	6.36	6.46	
11,5	Neureut Welschneureuther Straße	0.27	0.47	4.07	4.37	...	5.07	5.27	5.37	5.47	5.57	6.07	6.17	6.27	6.32	6.37	6.47	
11,5	Neureut Welschneureuther Straße	0.28	0.48	4.08	4.38	...	5.08	5.28	5.38	5.48	5.58	6.08	6.18	6.28	6.33	6.38	6.48	
13,0	Karlsruhe Haus Bethlehem	x 0.31	x 0.51	x 4.11	x 4.41	...	x 5.11	x 5.31	x 5.41	x 5.51	x 6.01	x 6.11	x 6.21	x 6.31	x 6.36	x 6.41	x 6.51	
13,3	Karlsruhe Kurt-Schumacher-Straße	x 0.32	x 0.52	x 4.12	x 4.42	...	x 5.12	x 5.32	x 5.42	x 5.52	x 6.02	x 6.12	x 6.22	x 6.32	x 6.37	x 6.42	x 6.52	
14,0	Karlsruhe August-Bebel-Straße	x 0.34	x 0.54	x 4.14	x 4.44	...	x 5.14	x 5.34	x 5.44	x 5.54	x 6.04	x 6.14	x 6.24	x 6.34	x 6.39	x 6.44	x 6.54	
14,6	Karlsruhe Knielinger Allee/Städt. Klinikum	x 0.35	x 0.55	x 4.15	x 4.45	...	x 5.15	x 5.35	x 5.45	x 5.55	x 6.05	x 6.15	x 6.25	x 6.35	x 6.40	x 6.45	x 6.55	
15,0	Karlsruhe Moltkestraße/Städt. Klinikum	x 0.37	x 0.57	x 4.17	x 4.47	...	x 5.17	x 5.37	x 5.47	x 5.57	x 6.07	x 6.17	x 6.27	x 6.37	x 6.42	x 6.47	x 6.57	
15,6	Karlsruhe Yorckstraße	x 0.39	x 0.59	x 4.19	x 4.49	...	x 5.19	x 5.39	x 5.49	x 5.59	x 6.09	x 6.19	x 6.29	x 6.39	x 6.44	x 6.49	x 6.59	
16,1	Karlsruhe Mühlburger Tor	x 0.41	x 1.01	x 4.21	x 4.51	...	x 5.21	x 5.41	x 5.51	x 6.01	x 6.11	x 6.21	x 6.31	x 6.41	x 6.46	x 6.51	x 7.01	
16,9	Karlsruhe Europaplatz/Postgalerie (U)	0.43	1.03	4.23	4.53	...	5.23	5.43	5.53	6.03	6.13	6.23	6.33	6.43	6.48	6.53	7.03	
		o	0.44	1.04	4.24	4.54	...	5.24	5.44	5.54	6.04	6.14	6.24	6.34	6.44	6.49	6.54	7.04
17,5	Karlsruhe Marktplatz (Kaiserstraße U)	0.44	1.04	4.24	4.54	...	5.24	5.44	5.54	6.04	6.14	6.24	6.34	6.44	6.49	6.54	7.04	
17,8	Karlsruhe Marktplatz (Pyramide U)	0.46	1.06	4.26	4.56	...	5.26	5.46	5.56	6.06	6.16	6.26	6.36	6.46	6.51	6.56	7.06	
18,1	Karlsruhe Ettlinger Tor/Staatstheater (U)	0.47	1.07	4.27	4.57	...	5.27	5.47	5.57	6.07	6.17	6.27	6.37	6.47	6.52	6.57	7.07	
18,4	Karlsruhe Kongresszentrum (U)	0.48	1.08	4.28	4.58	...	5.28	5.48	5.58	6.08	6.18	6.28	6.38	6.48	6.53	6.58	7.08	
18,9	Karlsruhe Augartenstraße	x 0.49	x 1.09	x 4.29	x 4.59	...	x 5.29	x 5.49	x 5.59	x 6.09	x 6.19	x 6.29	x 6.39	x 6.49	x 6.54	x 6.59	x 7.09	
19,3	Karlsruhe Poststraße	x 0.51	x 1.11	x 4.31	x 5.01	...	x 5.31	x 5.51	x 6.01	x 6.11	x 6.21	x 6.31	x 6.41	x 6.51	x 6.56	x 7.01	x 7.11	
		o	0.52	1.12	4.32	5.02	...	5.32	5.52	6.02	6.12	6.22	6.32	6.42	6.52	6.57	7.02	7.12
19,6	Karlsruhe Hbf (Vorplatz)	0.53	1.13	4.33	5.03	...	5.33	5.53	6.03	6.13	6.23	6.33	6.43	6.53	6.58	7.03	7.13	
		o	0.54	1.14	4.34	5.04	...	5.34	5.54	6.04	6.14	6.24	6.34	6.44	6.54	6.59	7.04	7.14
20,0	Karlsruhe Albtalbahnhof	0.55	1.15	4.35	5.05	...	5.35	5.55	6.05	6.15	6.25	6.35	6.45	6.55	7.00	7.05	7.15	
21,3	Karlsruhe Dammstock	0.57	1.17	4.37	5.07	...	5.37	5.57	6.07	6.17	6.27	6.37	6.47	6.57	7.02	7.07	7.17	
21,7	Karlsruhe Schloss Ruppurr	0.58	1.18	4.38	5.08	...	5.38	5.58	6.08	6.18	6.28	6.38	6.48	6.58	7.03	7.08	7.18	
22,3	Ruppurr Ostendorfsplatz	1.00	1.20	4.40	5.10	...	5.40	6.00	6.10	6.20	6.30	6.40	6.50	7.00	7.05	7.10	7.20	
22,8	Ruppurr Tulpenstraße	1.01	1.21	4.41	5.11	...	5.41	6.01	6.11	6.21	6.31	6.41	6.51	7.01	7.06	7.11	7.21	
23,5	Ruppurr Baitstraße	1.02	1.22	4.42	5.12	...	5.42	6.02	6.12	6.22	6.32	6.42	6.52	7.02	7.07	7.12	7.22	
24,9	Ettlingen Neuwiesenreben	x 1.04	x 1.24	x 4.44	x 5.14	...	x 5.44	x 6.04	x 6.14	x 6.24	x 6.34	x 6.44	x 6.54	x 7.04	x 7.09	x 7.14	x 7.24	
25,8	Ettlingen Wasen	1.06	1.26	4.46	5.16	...	5.46	6.06	6.16	6.26	6.36	6.46	6.56	7.06	7.11	7.16	7.26	
26,5	Ettlingen Erbprinz	1.07	1.27	4.47	5.17	...	5.47	6.07	6.17	6.27	6.37	6.47	6.57	7.07	7.12	7.17	7.27	
		o	1.08	1.28	4.48	5.18	...	5.48	6.08	6.18	6.28	6.38	6.48	6.58	7.08	7.13	7.18	7.28
27,0	Ettlingen Stadt	1.11	1.31	4.51	5.21	5.31	5.51	6.11	6.21	6.31	6.41	6.51	7.01	7.11	7.16	7.21	7.31	
27,4	Ettlingen Albgaubad	o 1.12	o 1.32	4.52	5.22	5.32	5.52	o 6.12	6.22	6.32	o 6.42	6.52	o 7.02	7.12	o 7.17	7.22	7.32	
29,5	Ettlingen Spinnerei	4.54	5.24	5.34	5.54	...	6.24	6.34	...	6.54	...	7.14	...	7.24	7.34	
30,4	Busenbach	4.55	5.25	5.35	5.55	...	6.25	6.35	...	6.55	...	7.15	...	7.25	7.35	
30,4	Busenbach	4.56	5.26	...	5.56	...	6.26	6.56	7.26	...	
32,4	Reichenbach Kurpark	x 4.58	x 5.28	...	x 5.58	...	x 6.28	x 6.58	x 7.28	...	
33,1	Reichenbach	5.00	5.30	...	6.00	...	6.30	7.00	7.30	...	
34,7	Schießhüttenacker	5.02	5.32	...	6.02	...	6.32	7.02	7.32	...	
35,4	Langensteinbach	5.03	5.33	...	6.03	...	6.33	7.03	7.33	...	
36,1	Langensteinbach St. Barbara	5.04	5.34	...	6.04	...	6.34	7.04	7.34	...	
38,7	Spielberg	5.08	5.38	...	6.08	...	6.38	7.08	7.38	...	
41,9	Ittersbach Industrie	5.11	5.41	...	6.11	...	6.41	7.11	7.41	...	
44,2	Ittersbach	5.13	5.43	...	6.13	...	6.43	7.13	7.43	...	
44,8	Ittersbach Rathaus	o	...	5.15	5.45	...	6.15	...	6.45	7.15	7.45	...	
30,4	Busenbach	5.36	6.36	7.16	7.36	
32,2	Etzenrot	5.38	6.38	7.18	7.38	
35,2	Fischweier	x 5.41	x 6.45	x 7.21	x 7.41	
38,2	Marzell	5.44	6.48	7.27	7.44	
41,4	Frauenalb-Schielberg	5.48	6.52	7.30	7.53	
44,7	Bad Herrenalb Kullenmühle	x 5.52	x 6.55	x 7.34				

Jahresfahrplan gültig ab 11. Dezember 2022

Planungsstand: 01.10.2022

S1/S11 ► Hochstetten - Neureut - Karlsruhe - Ettlingen - S1 Bad Herrenalb - S11 Ittersbach *Hardtbahn / Albtalbahn*

Albtal-Verkehrs-Gesellschaft, Tullastr. 71, 76131 Karlsruhe, Teil. 0721/6107-0

		Montag-Freitag																
Zug		10010 S1	10012 S1	20014 S11	10014 S1	10016 S1	30010 S1	10018 S1	20016 S11	30012 S1	10020 S1	10022 S1	20018 S11	10024 S1	30014 S1	20020 S11	30016 S1	
km	AVG																	
von																		
0,0	Hochstetten	...	6.32	6.43	...	6.52	7.03	...	7.12	7.22	...	7.32	...	7.52	...	8.12	...	
0,3	Hochstetten Altenheim	...	x 6.33	x 6.44	...	x 6.53	x 7.04	...	x 7.13	x 7.23	...	x 7.33	...	x 7.53	...	x 8.13	...	
0,7	Hochstetten Grenzstraße	...	6.35	6.46	...	6.55	7.06	...	7.15	7.25	...	7.35	...	7.55	...	8.15	...	
1,0	Linkenheim Schulzentrum	...	6.36	6.47	...	6.56	7.07	...	7.16	7.26	...	7.36	...	7.56	...	8.16	...	
1,7	Linkenheim Rathaus	...	6.38	6.49	...	6.58	7.09	...	7.18	7.28	...	7.38	...	7.58	...	8.18	...	
2,1	Linkenheim Friedrichstraße	...	6.40	6.51	...	7.00	7.11	...	7.20	7.31	...	7.41	...	8.00	...	8.20	...	
2,4	Linkenheim Süd	...	x 6.41	x 6.52	...	x 7.01	x 7.12	...	x 7.21	x 7.32	...	x 7.42	...	x 8.01	...	x 8.21	...	
1,7	KIT Campus Nord	
4,4	Leopoldshafen Frankfurter Straße	...	6.43	6.54	...	7.03	7.14	...	7.23	7.34	...	7.44	...	8.03	...	8.23	...	
4,8	Leopoldshafen Leopoldstraße	...	6.44	6.55	...	7.04	7.15	...	7.24	7.35	...	7.45	...	8.04	...	8.24	...	
5,7	Leopoldshafen Viermorgen	...	6.46	6.57	...	7.06	7.17	...	7.26	7.37	...	7.47	...	8.06	...	8.26	...	
6,3	Eggenstein Schweriner Straße	...	6.47	6.58	...	7.07	7.18	...	7.27	7.38	...	7.48	...	8.07	...	8.27	...	
7,0	Eggenstein Spöcker Weg	...	6.49	7.00	...	7.09	7.20	...	7.29	7.40	...	7.50	...	8.09	...	8.29	...	
7,5	Eggenstein	...	6.50	7.01	...	7.10	7.21	...	7.30	7.41	...	7.51	...	8.10	...	8.30	...	
8,0	Eggenstein Süd	...	6.51	7.02	...	7.11	7.22	...	7.31	7.42	...	7.52	...	8.11	...	8.31	...	
		o	6.53	7.04	...	7.13	7.24	...	7.33	7.44	...	7.54	...	8.13	...	8.33	...	
10,2	Neureut Kirchfeld	6.50	6.55	7.05	7.10	7.15	7.25	7.30	7.35	7.45	7.50	7.55	8.05	8.15	8.25	8.35	8.45	
10,5	Neureut Adolf-Ehrmann-Bad	6.51	6.56	7.06	7.11	7.16	7.26	7.31	7.36	7.46	7.51	7.56	8.06	8.16	8.26	8.36	8.46	
11,1	Neureut Bärenweg	6.52	6.57	7.07	7.12	7.17	7.27	7.32	7.37	7.47	7.52	7.57	8.07	8.17	8.27	8.37	8.47	
11,5	Neureut Welschneureuther Straße	6.53	6.58	7.08	7.13	7.18	7.28	7.33	7.38	7.48	7.53	7.58	8.08	8.18	8.28	8.38	8.48	
13,0	Karlsruhe Haus Bethlehem	x 6.56	x 7.01	x 7.11	x 7.16	x 7.21	x 7.31	x 7.36	x 7.41	x 7.51	x 7.56	x 8.01	x 8.11	x 8.21	x 8.31	x 8.41	x 8.51	
13,3	Karlsruhe Kurt-Schumacher-Straße	x 6.57	x 7.02	x 7.12	x 7.17	x 7.22	x 7.32	x 7.37	x 7.42	x 7.52	x 7.57	x 8.02	x 8.12	x 8.22	x 8.32	x 8.42	x 8.52	
14,0	Karlsruhe August-Bebel-Straße	x 6.59	x 7.04	x 7.14	x 7.19	x 7.24	x 7.34	x 7.39	x 7.44	x 7.54	x 7.59	x 8.04	x 8.14	x 8.24	x 8.34	x 8.44	x 8.54	
14,6	Karlsruhe Knielinger Allee/Städt. Klinikum	x 7.00	x 7.05	x 7.15	x 7.20	x 7.25	x 7.35	x 7.40	x 7.45	x 7.55	x 8.00	x 8.05	x 8.15	x 8.25	x 8.35	x 8.45	x 8.55	
15,0	Karlsruhe Moltkestraße/Städt. Klinikum	x 7.02	x 7.07	x 7.17	x 7.22	x 7.27	x 7.37	x 7.42	x 7.47	x 7.57	x 8.02	x 8.07	x 8.17	x 8.27	x 8.37	x 8.47	x 8.57	
15,6	Karlsruhe Yorckstraße	x 7.04	x 7.09	x 7.19	x 7.24	x 7.29	x 7.39	x 7.44	x 7.49	x 7.59	x 8.04	x 8.09	x 8.19	x 8.29	x 8.39	x 8.49	x 8.59	
16,1	Karlsruhe Mühlburger Tor	x 7.06	x 7.11	x 7.21	x 7.26	x 7.31	x 7.41	x 7.46	x 7.51	x 8.01	x 8.06	x 8.11	x 8.21	x 8.31	x 8.41	x 8.51	x 9.01	
16,9	Karlsruhe Europaplatz/Postgalerie (U)	7.08	7.13	7.23	7.28	7.33	7.43	7.48	7.53	8.03	8.08	8.13	8.23	8.33	8.43	8.53	9.03	
		o	7.09	7.14	7.24	7.29	7.34	7.44	7.49	7.54	8.04	8.09	8.14	8.24	8.34	8.44	8.54	
17,5	Karlsruhe Marktplatz (Kaiserstraße U)	7.09	7.14	7.24	7.29	7.34	7.44	7.49	7.54	8.04	8.09	8.14	8.24	8.34	8.44	8.54	9.04	
17,8	Karlsruhe Marktplatz (Pyramide U)	7.11	7.16	7.26	7.31	7.36	7.46	7.51	7.56	8.06	8.11	8.16	8.26	8.36	8.46	8.56	9.06	
18,1	Karlsruhe Ettlinger Tor/Staatstheater (U)	7.12	7.17	7.27	7.32	7.37	7.47	7.52	7.57	8.07	8.12	8.17	8.27	8.37	8.47	8.57	9.07	
18,4	Karlsruhe Kongresszentrum (U)	7.13	7.18	7.28	7.33	7.38	7.48	7.53	7.58	8.08	8.13	8.18	8.28	8.38	8.48	8.58	9.08	
18,9	Karlsruhe Augartenstraße	x 7.14	x 7.19	x 7.29	x 7.34	x 7.39	x 7.49	x 7.54	x 7.59	x 8.09	x 8.14	x 8.19	x 8.29	x 8.39	x 8.49	x 8.59	x 9.09	
19,3	Karlsruhe Poststraße	x 7.16	x 7.21	x 7.31	x 7.36	x 7.41	x 7.51	x 7.56	x 8.01	x 8.11	x 8.16	x 8.21	x 8.31	x 8.41	x 8.51	x 9.01	x 9.11	
		o	7.17	7.22	7.32	7.37	7.42	7.52	7.57	8.02	8.12	8.17	8.22	8.32	8.42	8.52	9.02	
19,6	Karlsruhe Hbf (Vorplatz)	7.18	7.23	7.33	7.38	7.43	7.53	7.58	8.03	8.13	8.18	8.23	8.33	8.43	8.53	9.03	9.13	
		o	7.19	7.24	7.34	7.39	7.44	7.54	7.59	8.04	8.14	8.19	8.24	8.34	8.44	8.54	9.04	
20,0	Karlsruhe Albtalbahn	7.20	7.25	7.35	7.40	7.45	7.55	8.00	8.05	8.15	8.20	8.25	8.35	8.45	8.55	9.05	9.15	
21,3	Karlsruhe Dammerstock	7.22	7.27	7.37	7.42	7.47	7.57	8.02	8.07	8.17	8.22	8.27	8.37	8.47	8.57	9.07	9.17	
21,7	Karlsruhe Schloss Ruppurr	7.23	7.28	7.38	7.43	7.48	7.58	8.03	8.08	8.18	8.23	8.28	8.38	8.48	8.58	9.08	9.18	
22,3	Ruppurr Ostendorferplatz	7.25	7.30	7.40	7.45	7.50	8.00	8.05	8.10	8.20	8.25	8.30	8.40	8.50	9.00	9.10	9.20	
22,8	Ruppurr Tulpenstraße	7.26	7.31	7.41	7.46	7.51	8.01	8.06	8.11	8.21	8.26	8.31	8.41	8.51	9.01	9.11	9.21	
23,5	Ruppurr Baitstraße	7.27	7.32	7.42	7.47	7.52	8.02	8.07	8.12	8.22	8.27	8.32	8.42	8.52	9.02	9.12	9.22	
24,9	Ettlingen Neuwiesenreben	x 7.29	x 7.34	x 7.44	x 7.49	x 7.54	x 8.04	x 8.09	x 8.14	x 8.24	x 8.29	x 8.34	x 8.44	x 8.54	x 9.04	x 9.14	x 9.24	
25,8	Ettlingen Wasen	7.31	7.36	7.46	7.51	7.56	8.06	8.11	8.16	8.26	8.31	8.36	8.46	8.56	9.06	9.16	9.26	
26,5	Ettlingen Erbprinz	7.32	7.37	7.47	7.52	7.57	8.07	8.12	8.17	8.27	8.32	8.37	8.47	8.57	9.07	9.17	9.27	
		o	7.33	7.38	7.48	7.53	7.58	8.08	8.13	8.18	8.28	8.33	8.38	8.48	8.58	9.08	9.18	
27,0	Ettlingen Stadt	7.36	7.41	7.51	7.56	8.01	8.11	8.16	8.21	8.31	8.36	8.41	8.51	9.01	9.11	9.21	9.31	
27,4	Ettlingen Albgau	o 7.37	o 7.42	7.52	o 7.57	o 8.02	8.12	o 8.17	8.22	8.32	o 8.37	o 8.42	8.52	o 9.02	9.12	9.22	9.32	
29,5	Ettlingen Spinnerei	7.54	8.14	...	8.24	8.34	8.54	...	9.14	9.24	9.34	
30,4	Busenbach	7.55	8.15	...	8.25	8.35	8.55	...	9.15	9.25	9.35	
30,4	Busenbach	7.56	8.26	8.56	9.26	...	
32,4	Reichenbach Kurpark	x 7.58	x 8.28	x 8.58	...	x 9.28	
33,1	Reichenbach	8.00	8.30	9.00	...	9.30	
34,7	Schießhüttenacker	8.02	8.32	9.02	...	9.32	
35,4	Langensteinbach	8.03	8.33	9.03	...	9.33	
36,1	Langensteinbach St. Barbara	8.04	8.34	9.04	...	9.34	
38,7	Spielberg	8.08	8.38	9.08	...	9.38	
41,9	Ittersbach Industrie	8.11	8.41	9.11	...	9.41	
44,2	Ittersbach	8.13	8.43	9.13	...	9.43	
44,8	Ittersbach Rathaus	o	...	8.15	8.45	9.15	...	9.45	
30,4	Busenbach	8.16	8.36	9.16	...	9.36	...	
32,2	Etzenrot	8.18	8.38	9.18	...	9.38	...	
35,2	Fischweier	x 8.21	x 8.41	x 9.21	...	x 9.41	...	
38,2	Marxzell	8.24	8.44	9.24	...	9.44	...	
41,4	Frauenalb-Schielberg	8.28	8.48	9.28	...	9.48	...	
44,7	Bad Herrenalb Kullenmühle	x 8.32	x 8.52	x 9.32	...	x 9.52	...	
45,5	Bad Herrenalb	o	8.33	8.53						

Jahresfahrplan gültig ab 11. Dezember 2022

Planungsstand: 01.10.2022

S1/S11 ► Hochstetten - Neureut - Karlsruhe - Ettlingen - S1 Bad Herrenalb - S11 Ittersbach *Hardtbahn / Albtalbahn*

Albtal-Verkehrs-Gesellschaft, Tullastr. 71, 76131 Karlsruhe, Teil. 0721/6107-0

		Montag-Freitag																
Zug		10026 S1	20022 S11	10028 S1	30018 S1	20024 S11	30020 S1	10030 S1	20026 S11	10032 S1	30022 S1	20028 S11	30024 S1	10034 S1	20030 S11	10036 S1	30026 S1	
km	AVG																	
	von																	
0,0	Hochstetten	8.32	...	8.52	...	9.12	...	9.32	...	9.52	...	10.12	...	10.32	...	10.52	...	
0,3	Hochstetten Altenheim	x 8.33	...	x 8.53	...	x 9.13	...	x 9.33	...	x 9.53	...	x 10.13	...	x 10.33	...	x 10.53	...	
0,7	Hochstetten Grenzstraße	8.35	...	8.55	...	9.15	...	9.35	...	9.55	...	10.15	...	10.35	...	10.55	...	
1,0	Linkenheim Schulzentrum	8.36	...	8.56	...	9.16	...	9.36	...	9.56	...	10.16	...	10.36	...	10.56	...	
1,7	Linkenheim Rathaus	8.38	...	8.58	...	9.18	...	9.38	...	9.58	...	10.18	...	10.38	...	10.58	...	
2,1	Linkenheim Friedrichstraße	8.40	...	9.00	...	9.20	...	9.40	...	10.00	...	10.20	...	10.40	...	11.00	...	
2,4	Linkenheim Süd	x 8.41	...	x 9.01	...	x 9.21	...	x 9.41	...	x 10.01	...	x 10.21	...	x 10.41	...	x 11.01	...	
1,7	KIT Campus Nord																	
4,4	Leopoldshafen Frankfurter Straße	8.43	...	9.03	...	9.23	...	9.43	...	10.03	...	10.23	...	10.43	...	11.03	...	
4,8	Leopoldshafen Leopoldstraße	8.44	...	9.04	...	9.24	...	9.44	...	10.04	...	10.24	...	10.44	...	11.04	...	
5,7	Leopoldshafen Viernorgen	8.46	...	9.06	...	9.26	...	9.46	...	10.06	...	10.26	...	10.46	...	11.06	...	
6,3	Eggenstein Schweriner Straße	8.47	...	9.07	...	9.27	...	9.47	...	10.07	...	10.27	...	10.47	...	11.07	...	
7,0	Eggenstein Spöcker Weg	8.49	...	9.09	...	9.29	...	9.49	...	10.09	...	10.29	...	10.49	...	11.09	...	
7,5	Eggenstein	8.50	...	9.10	...	9.30	...	9.50	...	10.10	...	10.30	...	10.50	...	11.10	...	
8,0	Eggenstein Süd	8.51	...	9.11	...	9.31	...	9.51	...	10.11	...	10.31	...	10.51	...	11.11	...	
	o	8.53	...	9.13	...	9.33	...	9.53	...	10.13	...	10.33	...	10.53	...	11.13	...	
10,2	Neureut Kirchfeld																	
10,5	Neureut Adolf-Ehrmann-Bad	8.55	9.05	9.15	9.25	9.35	9.45	9.55	10.05	10.15	10.25	10.35	10.45	10.55	11.05	11.15	11.25	
11,1	Neureut Bärenweg	8.56	9.06	9.16	9.26	9.36	9.46	9.56	10.06	10.16	10.26	10.36	10.46	10.56	11.06	11.16	11.26	
11,5	Neureut Welschneureuther Straße	8.57	9.07	9.17	9.27	9.37	9.47	9.57	10.07	10.17	10.27	10.37	10.47	10.57	11.07	11.17	11.27	
11,5	Neureut Welschneureuther Straße	8.58	9.08	9.18	9.28	9.38	9.48	9.58	10.08	10.18	10.28	10.38	10.48	10.58	11.08	11.18	11.28	
13,0	Karlsruhe Haus Bethlehem	x 9.01	x 9.11	x 9.21	x 9.31	x 9.41	x 9.51	x 10.01	x 10.11	x 10.21	x 10.31	x 10.41	x 10.51	x 11.01	x 11.11	x 11.21	x 11.31	
13,3	Karlsruhe Kurt-Schumacher-Straße	x 9.02	x 9.12	x 9.22	x 9.32	x 9.42	x 9.52	x 10.02	x 10.12	x 10.22	x 10.32	x 10.42	x 10.52	x 11.02	x 11.12	x 11.22	x 11.32	
14,0	Karlsruhe August-Bebel-Straße	x 9.04	x 9.14	x 9.24	x 9.34	x 9.44	x 9.54	x 10.04	x 10.14	x 10.24	x 10.34	x 10.44	x 10.54	x 11.04	x 11.14	x 11.24	x 11.34	
14,6	Karlsruhe Knielinger Allee/Städt. Klinikum	x 9.05	x 9.15	x 9.25	x 9.35	x 9.45	x 9.55	x 10.05	x 10.15	x 10.25	x 10.35	x 10.45	x 10.55	x 11.05	x 11.15	x 11.25	x 11.35	
15,0	Karlsruhe Moltkestraße/Städt. Klinikum	x 9.07	x 9.17	x 9.27	x 9.37	x 9.47	x 9.57	x 10.07	x 10.17	x 10.27	x 10.37	x 10.47	x 10.57	x 11.07	x 11.17	x 11.27	x 11.37	
15,6	Karlsruhe Yorckstraße	x 9.09	x 9.19	x 9.29	x 9.39	x 9.49	x 9.59	x 10.09	x 10.19	x 10.29	x 10.39	x 10.49	x 10.59	x 11.09	x 11.19	x 11.29	x 11.39	
16,1	Karlsruhe Mühlburger Tor	x 9.11	x 9.21	x 9.31	x 9.41	x 9.51	x 10.01	x 10.11	x 10.21	x 10.31	x 10.41	x 10.51	x 11.01	x 11.11	x 11.21	x 11.31	x 11.41	
16,9	Karlsruhe Europaplatz/Postgalerie (U)	9.13	9.23	9.33	9.43	9.53	10.03	10.13	10.23	10.33	10.43	10.53	11.03	11.13	11.23	11.33	11.43	
	o	9.14	9.24	9.34	9.44	9.54	10.04	10.14	10.24	10.34	10.44	10.54	11.04	11.14	11.24	11.34	11.44	
17,5	Karlsruhe Marktplatz (Kaiserstraße U)	9.14	9.24	9.34	9.44	9.54	10.04	10.14	10.24	10.34	10.44	10.54	11.04	11.14	11.24	11.34	11.44	
17,8	Karlsruhe Marktplatz (Pyramide U)	9.16	9.26	9.36	9.46	9.56	10.06	10.16	10.26	10.36	10.46	10.56	11.06	11.16	11.26	11.36	11.46	
18,1	Karlsruhe Ettlinger Tor/Staatstheater (U)	9.17	9.27	9.37	9.47	9.57	10.07	10.17	10.27	10.37	10.47	10.57	11.07	11.17	11.27	11.37	11.47	
18,4	Karlsruhe Kongresszentrum (U)	9.18	9.28	9.38	9.48	9.58	10.08	10.18	10.28	10.38	10.48	10.58	11.08	11.18	11.28	11.38	11.48	
18,9	Karlsruhe August-Straße	x 9.19	x 9.29	x 9.39	x 9.49	x 9.59	x 10.09	x 10.19	x 10.29	x 10.39	x 10.49	x 10.59	x 11.09	x 11.19	x 11.29	x 11.39	x 11.49	
19,3	Karlsruhe Poststraße	x 9.21	x 9.31	x 9.41	x 9.51	x 10.01	x 10.11	x 10.21	x 10.31	x 10.41	x 10.51	x 11.01	x 11.11	x 11.21	x 11.31	x 11.41	x 11.51	
	o	9.22	9.32	9.42	9.52	10.02	10.12	10.22	10.32	10.42	10.52	11.02	11.12	11.22	11.32	11.42	11.52	
19,6	Karlsruhe Hbf (Vorplatz)	9.23	9.33	9.43	9.53	10.03	10.13	10.23	10.33	10.43	10.53	11.03	11.13	11.23	11.33	11.43	11.53	
	o	9.24	9.34	9.44	9.54	10.04	10.14	10.24	10.34	10.44	10.54	11.04	11.14	11.24	11.34	11.44	11.54	
20,0	Karlsruhe Albtalbahn	9.25	9.35	9.45	9.55	10.05	10.15	10.25	10.35	10.45	10.55	11.05	11.15	11.25	11.35	11.45	11.55	
21,3	Karlsruhe Dammerstock	9.27	9.37	9.47	9.57	10.07	10.17	10.27	10.37	10.47	10.57	11.07	11.17	11.27	11.37	11.47	11.57	
21,7	Karlsruhe Schloss Ruppurr	9.28	9.38	9.48	9.58	10.08	10.18	10.28	10.38	10.48	10.58	11.08	11.18	11.28	11.38	11.48	11.58	
22,3	Ruppurr Ostendorferplatz	9.30	9.40	9.50	10.00	10.10	10.20	10.30	10.40	10.50	11.00	11.10	11.20	11.30	11.40	11.50	12.00	
22,8	Ruppurr Tulpenstraße	9.31	9.41	9.51	10.01	10.11	10.21	10.31	10.41	10.51	11.01	11.11	11.21	11.31	11.41	11.51	12.01	
23,5	Ruppurr Baitstraße	9.32	9.42	9.52	10.02	10.12	10.22	10.32	10.42	10.52	11.02	11.12	11.22	11.32	11.42	11.52	12.02	
24,9	Ettlingen Neuwiesenreben	x 9.34	x 9.44	x 9.54	x 10.04	x 10.14	x 10.24	x 10.34	x 10.44	x 10.54	x 11.04	x 11.14	x 11.24	x 11.34	x 11.44	x 11.54	x 12.04	
25,8	Ettlingen Wasen	9.36	9.46	9.56	10.06	10.16	10.26	10.36	10.46	10.56	11.06	11.16	11.26	11.36	11.46	11.56	12.06	
26,5	Ettlingen Erbprinz	9.37	9.47	9.57	10.07	10.17	10.27	10.37	10.47	10.57	11.07	11.17	11.27	11.37	11.47	11.57	12.07	
	o	9.38	9.48	9.58	10.08	10.18	10.28	10.38	10.48	10.58	11.08	11.18	11.28	11.38	11.48	11.58	12.08	
27,0	Ettlingen Stadt	9.41	9.51	10.01	10.11	10.21	10.31	10.41	10.51	11.01	11.11	11.21	11.31	11.41	11.51	12.01	12.11	
27,4	Ettlingen Albgau	o 9.42	9.52	o 10.02	10.12	10.22	10.32	o 10.42	10.52	o 11.02	11.12	11.22	11.32	o 11.42	11.52	o 12.02	12.12	
29,5	Ettlingen Spinnerei	...	9.54	...	10.14	10.24	10.34	...	10.54	...	11.14	11.24	11.34	...	11.54	...	12.14	
30,4	Busenbach	...	9.55	...	10.15	10.25	10.35	...	10.55	...	11.15	11.25	11.35	...	11.55	...	12.15	
30,4	Busenbach	...	9.56	...	10.16	10.26	...	10.56	...	11.16	...	11.26	...	11.56	...	12.16	...	
32,4	Reichenbach Kurpark	...	x 9.58	...	x 10.18	...	x 10.38	...	x 10.58	...	x 11.18	...	x 11.38	...	x 11.58	...	x 12.18	
33,1	Reichenbach	...	10.00	...	10.30	...	11.00	...	11.30	...	12.00	...	12.30	...	13.00	...	13.30	
34,7	Schießhüttenacker	...	10.02	...	10.32	...	11.02	...	11.32	...	12.02	...	12.32	...	13.02	...	13.32	
35,4	Langensteinbach	...	10.03	...	10.33	...	11.03	...	11.33	...	12.03	...	12.33	...	13.03	...	13.33	
36,1	Langensteinbach St. Barbara	...	10.04	...	10.34	...	11.04	...	11.34	...	12.04	...	12.34	...	13.04	...	13.34	
38,7	Spielberg	...	10.08	...	10.38	...	11.08	...	11.38	...	12.08	...	12.38	...	13.08	...	13.38	
41,9	Ittersbach Industrie	...	10.11	...	10.41	...	11.11	...	11.41	...	12.11	...	12.41	...	13.11	...	13.41	
44,2	Ittersbach	...	10.13	...	10.43	...	11.13	...	11.43	...	12.13	...	12.43	...	13.13	...	13.43	
44,8	Ittersbach Rathaus	o	10.15	...	10.45	...	11.15	...	11.45	...	12.15	...	12.45	...	13.15	...	13.45	
30,4	Busenbach	10.16	...	10.36	11.16	...	11.36	12.16	
32,2	Etzenrot	10.18	...	10.38	11.18	...	11.38	12.18	
35,2	Fischweier	x 10.21	...	x 10.41	x 11.21	...	x 11.41	x 12.21	
38,2	Marxzell	10.24	...	10.44	11.24	...	11.44	12.24	
41,4	Frauenalb-Schielberg	10.28	...	10.48	11.28	...	11.48	12.28	
44,7	Bad Herrenalb Kullenmühle	x 10.32	...												

Jahresfahrplan gültig ab 11. Dezember 2022

Planungsstand: 01.10.2022

S1/S11 ► Hochstetten - Neureut - Karlsruhe - Ettlingen - S1 Bad Herrenalb - S11 Ittersbach *Hardtbahn / Albtalbahn*

Albtal-Verkehrs-Gesellschaft, Tullastr. 71, 76131 Karlsruhe, Teil. 0721/6107-0

		Montag-Freitag																
Zug		20032 S11	30028 S1	10038 S1	20034 S11	10040 S1	E 40002 S12	30030 S1	20036 S11	30032 S1	10042 S1	20038 S11	10044 S1	30034 S1	20040 S11	30036 S1	10046 S1	
km		Rheinha-																
	von																	
0,0	Hochstetten	11.12	...	11.32	...	11.52	...	12.12	...	12.32	...	12.52	...	13.12	13.23	13.32		
0,3	Hochstetten Altenheim	x11.13	...	x11.33	...	x11.53	...	x12.13	...	x12.33	...	x12.53	...	x13.13	x13.24	x13.33		
0,7	Hochstetten Grenzstraße	11.15	...	11.35	...	11.55	...	12.15	...	12.35	...	12.55	...	13.15	13.26	13.35		
1,0	Linkenheim Schulzentrum	11.16	...	11.36	...	11.56	...	12.16	...	12.36	...	12.56	...	13.16	13.27	13.36		
1,7	Linkenheim Rathaus	11.18	...	11.38	...	11.58	...	12.18	...	12.38	...	12.58	...	13.18	13.29	13.38		
2,1	Linkenheim Friedrichstraße	11.20	...	11.40	...	12.00	...	12.20	...	12.40	...	13.00	...	13.20	13.31	13.41		
2,4	Linkenheim Süd	x11.21	...	x11.41	...	x12.01	...	x12.21	...	x12.41	...	x13.01	...	x13.21	x13.32	x13.42		
1,7	KIT Campus Nord																	
4,4	Leopoldshafen Frankfurter Straße	11.23	...	11.43	...	12.03	...	12.23	...	12.43	...	13.03	...	13.23	13.34	13.44		
4,8	Leopoldshafen Leopoldstraße	11.24	...	11.44	...	12.04	...	12.24	...	12.44	...	13.04	...	13.24	13.35	13.45		
5,7	Leopoldshafen Viermorgen	11.26	...	11.46	...	12.06	...	12.26	...	12.46	...	13.06	...	13.26	13.37	13.47		
6,3	Eggenstein Schweriner Straße	11.27	...	11.47	...	12.07	...	12.27	...	12.47	...	13.07	...	13.27	13.38	13.48		
7,0	Eggenstein Spöcker Weg	11.29	...	11.49	...	12.09	...	12.29	...	12.49	...	13.09	...	13.29	13.40	13.50		
7,5	Eggenstein	11.30	...	11.50	...	12.10	...	12.30	...	12.50	...	13.10	...	13.30	13.41	13.51		
8,0	Eggenstein Süd	11.31	...	11.51	...	12.11	...	12.31	...	12.51	...	13.11	...	13.31	13.42	13.52		
	o	11.33	...	11.53	...	12.13	...	12.33	...	12.53	...	13.13	...	13.33	13.44	13.54		
10,2	Neureut Kirchfeld																	
10,5	Neureut Adolf-Ehrmann-Bad	11.35	11.45	11.55	12.05	12.15	...	12.25	12.35	12.45	12.55	13.05	13.15	13.25	13.35	13.45	13.55	
11,1	Neureut Bärenweg	11.36	11.46	11.56	12.06	12.16	...	12.26	12.36	12.46	12.56	13.06	13.16	13.26	13.36	13.46	13.56	
11,5	Neureut Welschneureuther Straße	11.37	11.47	11.57	12.07	12.17	...	12.27	12.37	12.47	12.57	13.07	13.17	13.27	13.37	13.47	13.57	
13,0	Karlsruhe Haus Bethlehem	11.38	11.48	11.58	12.08	12.18	...	12.28	12.38	12.48	12.58	13.08	13.18	13.28	13.38	13.48	13.58	
13,5	Karlsruhe Kurt-Schumacher-Straße	x11.41	x11.51	x12.01	x12.11	x12.21	...	x12.31	x12.41	x12.51	x13.01	x13.11	x13.21	x13.31	x13.41	x13.51	x14.01	
13,3	Karlsruhe Kurt-Schumacher-Straße	x11.42	x11.52	x12.02	x12.12	x12.22	...	x12.32	x12.42	x12.52	x13.02	x13.12	x13.22	x13.32	x13.42	x13.52	x14.02	
14,0	Karlsruhe August-Bebel-Straße	x11.44	x11.54	x12.04	x12.14	x12.24	...	x12.34	x12.44	x12.54	x13.04	x13.14	x13.24	x13.34	x13.44	x13.54	x14.04	
14,6	Karlsruhe Knielinger Allee/Städt. Klinikum	x11.45	x11.55	x12.05	x12.15	x12.25	...	x12.35	x12.45	x12.55	x13.05	x13.15	x13.25	x13.35	x13.45	x13.55	x14.05	
15,0	Karlsruhe Moltkestraße/Städt. Klinikum	x11.47	x11.57	x12.07	x12.17	x12.27	...	x12.37	x12.47	x12.57	x13.07	x13.17	x13.27	x13.37	x13.47	x13.57	x14.07	
15,6	Karlsruhe Yorckstraße	x11.49	x11.59	x12.09	x12.19	x12.29	x12.38	x12.39	x12.49	x12.59	x13.09	x13.19	x13.29	x13.39	x13.49	x13.59	x14.09	
16,1	Karlsruhe Mühlburger Tor	x11.51	x12.01	x12.11	x12.21	x12.31	x12.40	x12.41	x12.51	x13.01	x13.11	x13.21	x13.31	x13.41	x13.51	x14.01	x14.11	
16,9	Karlsruhe Europaplatz/Postgalerie (U)	11.53	12.03	12.13	12.23	12.33		12.43	12.53	13.03	13.13	13.23	13.33	13.43	13.53	14.03	14.13	
	o	11.54	12.04	12.14	12.24	12.34		12.44	12.54	13.04	13.14	13.24	13.34	13.44	13.54	14.04	14.14	
17,5	Karlsruhe Marktplatz (Kaiserstraße U)	11.54	12.04	12.14	12.24	12.34		12.44	12.54	13.04	13.14	13.24	13.34	13.44	13.54	14.04	14.14	
17,8	Karlsruhe Marktplatz (Pyramide U)	11.56	12.06	12.16	12.26	12.36		12.46	12.56	13.06	13.16	13.26	13.36	13.46	13.56	14.06	14.16	
18,1	Karlsruhe Ettlinger Tor/Staatstheater (U)	11.57	12.07	12.17	12.27	12.37		12.47	12.57	13.07	13.17	13.27	13.37	13.47	13.57	14.07	14.17	
18,4	Karlsruhe Kongresszentrum (U)	11.58	12.08	12.18	12.28	12.38		12.48	12.58	13.08	13.18	13.28	13.38	13.48	13.58	14.08	14.18	
18,9	Karlsruhe Augartenstraße	x11.59	x12.09	x12.19	x12.29	x12.39		x12.49	x12.59	x13.09	x13.19	x13.29	x13.39	x13.49	x13.59	x14.09	x14.19	
19,3	Karlsruhe Poststraße	x12.01	x12.11	x12.21	x12.31	x12.41		x12.51	x13.01	x13.11	x13.21	x13.31	x13.41	x13.51	x14.01	x14.11	x14.21	
	o	12.02	12.12	12.22	12.32	12.42		12.52	13.02	13.12	13.22	13.32	13.42	13.52	14.02	14.12	14.22	
19,6	Karlsruhe Hbf (Vorplatz)	12.03	12.13	12.23	12.33	12.43		12.53	13.03	13.13	13.23	13.33	13.43	13.53	14.03	14.13	14.23	
	o	12.04	12.14	12.24	12.34	12.44	12.52	12.54	13.04	13.14	13.24	13.34	13.44	13.54	14.04	14.14	14.24	
20,0	Karlsruhe Albtalbahn	12.05	12.15	12.25	12.35	12.45	12.53	12.55	13.05	13.15	13.25	13.35	13.45	13.55	14.05	14.15	14.25	
21,3	Karlsruhe Dammerstock	12.07	12.17	12.27	12.37	12.47		12.57	13.07	13.17	13.27	13.37	13.47	13.57	14.07	14.17	14.27	
21,7	Karlsruhe Schloss Ruppurr	12.08	12.18	12.28	12.38	12.48		12.58	13.08	13.18	13.28	13.38	13.48	13.58	14.08	14.18	14.28	
22,3	Ruppurr Ostendorferplatz	12.10	12.20	12.30	12.40	12.50		13.00	13.10	13.20	13.30	13.40	13.50	14.00	14.10	14.20	14.30	
22,8	Ruppurr Tulpenstraße	12.11	12.21	12.31	12.41	12.51		13.01	13.11	13.21	13.31	13.41	13.51	14.01	14.11	14.21	14.31	
23,5	Ruppurr Baitstraße	12.12	12.22	12.32	12.42	12.52		13.02	13.12	13.22	13.32	13.42	13.52	14.02	14.12	14.22	14.32	
24,9	Ettlingen Neuwiesenreben	x12.14	x12.24	x12.34	x12.44	x12.54		x13.04	x13.14	x13.24	x13.34	x13.44	x13.54	x14.04	x14.14	x14.24	x14.34	
25,8	Ettlingen Wasen	12.16	12.26	12.36	12.46	12.56	13.00	13.06	13.16	13.26	13.36	13.46	13.56	14.06	14.16	14.26	14.36	
26,5	Ettlingen Erbprinz	12.17	12.27	12.37	12.47	12.57	13.02	13.07	13.17	13.27	13.37	13.47	13.57	14.07	14.17	14.27	14.37	
	o	12.18	12.28	12.38	12.48	12.58	13.03	13.08	13.18	13.28	13.38	13.48	13.58	14.08	14.18	14.28	14.38	
27,0	Ettlingen Stadt	12.21	12.31	12.41	12.51	13.01	13.05	13.11	13.21	13.31	13.41	13.51	14.01	14.11	14.21	14.31	14.41	
27,4	Ettlingen Albgau	12.22	12.32	o 12.42	12.52	o 13.02		13.12	13.22	13.32	o 13.42	13.52	o 14.02	14.12	14.22	14.32	o 14.42	
29,5	Ettlingen Spinnerei	12.24	12.34	...	12.54	...		13.14	13.24	13.34	...	13.54	...	14.14	14.24	14.34	...	
30,4	Busenbach	12.25	12.35	...	12.55	...	13.09	13.15	13.25	13.35	...	13.55	...	14.15	14.25	14.35	...	
30,4	Busenbach	12.26	12.56	...	13.10	...	13.26	13.56	14.26	
32,4	Reichenbach Kurpark	x12.28	x12.58	...	x13.13	...	x13.28	x13.58	x14.28	
33,1	Reichenbach	12.30	13.00	...	13.14	...	13.30	14.00	14.30	
34,7	Schießhüttenacker	12.32	13.02	...	13.16	...	13.32	14.02	14.32	
35,4	Langensteinbach	12.33	13.03	...	13.18	...	13.33	14.03	14.33	
36,1	Langensteinbach St. Barbara	12.34	13.04	...	13.19	...	13.34	14.04	14.34	
38,7	Spielberg	12.38	13.08	...	13.22	...	13.38	14.08	14.38	
41,9	Ittersbach Industrie	12.41	13.11	...	13.25	...	13.41	14.11	14.41	
44,2	Ittersbach	12.43	13.13	...	13.27	...	13.43	14.13	14.43	
44,8	Ittersbach Rathaus	12.45	13.15	...	13.29	...	13.45	14.15	14.45	
30,4	Busenbach	...	12.36	13.16	...	13.36	14.16	...	14.36	...	
32,2	Etzenrot	...	12.38	13.18	...	13.38	14.18	...	14.38	...	
35,2	Fischweier	...	x12.41	x13.21	...	x13.41	x14.21	...	x14.41	...	
38,2	Marzell	...	12.44	13.24	...	13.44	14.24	...	14.44	...	
41,4	Frauenalb-Schielberg	...	12.48	13.28	...	13.48	14.28	...	14.48	...	
44,7	Bad Herrenalb Kullenmühle	...	x12.52	x13.32	...	x13.52	x14.32	...	x14.52	...	
45,5	Bad Herrenalb	o	12.53	13.33	...	13.53	14.33	...	14.5		

Jahresfahrplan gültig ab 11. Dezember 2022

Planungsstand: 01.10.2022

S1/S11 ► Hochstetten - Neureut - Karlsruhe - Ettlingen - S1 Bad Herrenalb - S11 Ittersbach *Hardtbahn / Albtalbahn*

Albtal-Verkehrs-Gesellschaft, Tullastr. 71, 76131 Karlsruhe, Teil. 0721/6107-0


		Montag-Freitag																
Zug		20042 S11	10048 S1	30038 S1	20044 S11	30040 S1	10050 S1	20046 S11	10052 S1	40004 S12	30042 S1	20048 S11	30044 S1	40006 S12	10054 S1	20050 S11	10056 S1	
km	AVG	Rheinha-										Rheinha-						
von		fen										fen						
0,0	Hochstetten	13.42	13.52	...	14.12	...	14.32	...	14.52	...	15.12	...	15.32	...	15.52	...	16.00	16.10
0,3	Hochstetten Altenheim	x13.43	x13.53	...	x14.13	...	x14.33	...	x14.53	...	x15.13	...	x15.33	...	x15.53	...	x16.00	x16.10
0,7	Hochstetten Grenzstraße	13.45	13.55	...	14.15	...	14.35	...	14.55	...	15.15	...	15.35	...	15.55	...	16.00	16.10
1,0	Linkenheim Schulzentrum	13.46	13.56	...	14.16	...	14.36	...	14.56	...	15.16	...	15.36	...	15.56	...	16.00	16.10
1,7	Linkenheim Rathaus	13.48	13.58	...	14.18	...	14.38	...	14.58	...	15.18	...	15.38	...	15.58	...	16.00	16.10
2,1	Linkenheim Friedrichstraße	13.51	14.01	...	14.20	...	14.40	...	15.00	...	15.20	...	15.40	...	16.00	...	16.10	16.20
2,4	Linkenheim Süd	x13.52	x14.02	...	x14.21	...	x14.41	...	x15.01	...	x15.21	...	x15.41	...	x16.01	...	x16.10	x16.20
1,7	KIT Campus Nord																	
4,4	Leopoldshafen Frankfurter Straße	13.54	14.04	...	14.23	...	14.43	...	15.03	...	15.23	...	15.43	...	16.03	...	16.10	16.20
4,8	Leopoldshafen Leopoldstraße	13.55	14.05	...	14.24	...	14.44	...	15.04	...	15.24	...	15.44	...	16.04	...	16.10	16.20
5,7	Leopoldshafen Viermorgen	13.57	14.07	...	14.26	...	14.46	...	15.06	...	15.26	...	15.46	...	16.06	...	16.10	16.20
6,3	Eggenstein Schweriner Straße	13.58	14.08	...	14.27	...	14.47	...	15.07	...	15.27	...	15.47	...	16.07	...	16.10	16.20
7,0	Eggenstein Spöcker Weg	14.00	14.10	...	14.29	...	14.49	...	15.09	...	15.29	...	15.49	...	16.09	...	16.10	16.20
7,5	Eggenstein	14.01	14.11	...	14.30	...	14.50	...	15.10	...	15.30	...	15.50	...	16.10	...	16.10	16.20
8,0	Eggenstein Süd	14.02	14.12	...	14.31	...	14.51	...	15.11	...	15.31	...	15.51	...	16.11	...	16.10	16.20
	o	14.04	14.14	...	14.33	...	14.53	...	15.13	...	15.33	...	15.53	...	16.13	...	16.10	16.20
10,2	Neureut Kirchfeld																	
10,5	Neureut Adolf-Ehrmann-Bad	14.05	14.15	14.25	14.35	14.45	14.55	15.05	15.15	...	15.25	15.35	15.45	...	15.55	16.05	16.15	16.25
11,1	Neureut Bärenweg	14.06	14.16	14.26	14.36	14.46	14.56	15.06	15.16	...	15.26	15.36	15.46	...	15.56	16.06	16.16	16.26
11,5	Neureut Welschneureuther Straße	14.07	14.17	14.27	14.37	14.47	14.57	15.07	15.17	...	15.27	15.37	15.47	...	15.57	16.07	16.17	16.27
13,0	Karlsruhe Haus Bethlehem	14.08	14.18	14.28	14.38	14.48	14.58	15.08	15.18	...	15.28	15.38	15.48	...	15.58	16.08	16.18	16.28
13,3	Karlsruhe Kurt-Schumacher-Straße	x14.11	x14.21	x14.31	x14.41	x14.51	x15.01	x15.11	x15.21	...	x15.31	x15.41	x15.51	...	x16.01	x16.11	x16.21	x16.31
13,3	Karlsruhe Kurt-Schumacher-Straße	x14.12	x14.22	x14.32	x14.42	x14.52	x15.02	x15.12	x15.22	...	x15.32	x15.42	x15.52	...	x16.02	x16.12	x16.22	x16.32
14,0	Karlsruhe August-Bebel-Straße	x14.14	x14.24	x14.34	x14.44	x14.54	x15.04	x15.14	x15.24	...	x15.34	x15.44	x15.54	...	x16.04	x16.14	x16.24	x16.34
14,6	Karlsruhe Knielinger Allee/Städt. Klinikum	x14.15	x14.25	x14.35	x14.45	x14.55	x15.05	x15.15	x15.25	...	x15.35	x15.45	x15.55	...	x16.05	x16.15	x16.25	x16.35
15,0	Karlsruhe Moltkestraße/Städt. Klinikum	x14.17	x14.27	x14.37	x14.47	x14.57	x15.07	x15.17	x15.27	...	x15.37	x15.47	x15.57	...	x16.07	x16.17	x16.27	x16.37
15,6	Karlsruhe Yorckstraße	x14.19	x14.29	x14.39	x14.49	x14.59	x15.09	x15.19	x15.29	...	x15.39	x15.49	x15.59	...	x16.09	x16.19	x16.29	x16.39
16,1	Karlsruhe Mühlburger Tor	x14.21	x14.31	x14.41	x14.51	x15.01	x15.11	x15.21	x15.31	...	x15.41	x15.51	x16.01	...	x16.11	x16.21	x16.31	x16.41
16,9	Karlsruhe Europaplatz/Postgalerie (U)	14.23	14.33	14.43	14.53	15.03	15.13	15.23	15.33	...	15.43	15.53	16.03	...	16.13	16.23	16.33	16.43
	o	14.24	14.34	14.44	14.54	15.04	15.14	15.24	15.34	...	15.44	15.54	16.04	...	16.14	16.24	16.34	16.44
17,5	Karlsruhe Marktplatz (Kaiserstraße U)	14.24	14.34	14.44	14.54	15.04	15.14	15.24	15.34	...	15.44	15.54	16.04	...	16.14	16.24	16.34	16.44
17,8	Karlsruhe Marktplatz (Pyramide U)	14.26	14.36	14.46	14.56	15.06	15.16	15.26	15.36	...	15.46	15.56	16.06	...	16.16	16.26	16.36	16.46
18,1	Karlsruhe Ettlinger Tor/Staatstheater (U)	14.27	14.37	14.47	14.57	15.07	15.17	15.27	15.37	...	15.47	15.57	16.07	...	16.17	16.27	16.37	16.47
18,4	Karlsruhe Kongresszentrum (U)	14.28	14.38	14.48	14.58	15.08	15.18	15.28	15.38	...	15.48	15.58	16.08	...	16.18	16.28	16.38	16.48
18,9	Karlsruhe Augartenstraße	x14.29	x14.39	x14.49	x14.59	x15.09	x15.19	x15.29	x15.39	...	x15.49	x15.59	x16.09	...	x16.19	x16.29	x16.39	x16.49
19,3	Karlsruhe Poststraße	x14.31	x14.41	x14.51	x15.01	x15.11	x15.21	x15.31	x15.41	...	x15.51	x16.01	x16.11	...	x16.21	x16.31	x16.41	x16.51
	o	14.32	14.42	14.52	15.02	15.12	15.22	15.32	15.42	...	15.52	16.02	16.12	...	16.22	16.32	16.42	16.52
19,6	Karlsruhe Hbf (Vorplatz)	14.33	14.43	14.53	15.03	15.13	15.23	15.33	15.43	...	15.53	16.03	16.13	...	16.23	16.33	16.43	16.53
	o	14.34	14.44	14.54	15.04	15.14	15.24	15.34	15.44	...	15.54	16.04	16.14	...	16.24	16.34	16.44	16.54
20,0	Karlsruhe Albtalbahnnhof	14.35	14.45	14.55	15.05	15.15	15.25	15.35	15.45	...	15.55	16.05	16.15	...	16.25	16.35	16.45	16.55
21,3	Karlsruhe Dammerstock	14.37	14.47	14.57	15.07	15.17	15.27	15.37	15.47	...	15.57	16.07	16.17	...	16.27	16.37	16.47	16.57
21,7	Karlsruhe Schloss Ruppurr	14.38	14.48	14.58	15.08	15.18	15.28	15.38	15.48	...	15.58	16.08	16.18	...	16.28	16.38	16.48	16.58
22,3	Ruppurr Ostendorferplatz	14.40	14.50	15.00	15.10	15.20	15.30	15.40	15.50	...	16.00	16.10	16.20	...	16.30	16.40	16.50	17.00
22,8	Ruppurr Tulpenstraße	14.41	14.51	15.01	15.11	15.21	15.31	15.41	15.51	...	16.01	16.11	16.21	...	16.31	16.41	16.51	17.01
23,5	Ruppurr Baitstraße	14.42	14.52	15.02	15.12	15.22	15.32	15.42	15.52	...	16.02	16.12	16.22	...	16.32	16.42	16.52	17.02
24,9	Ettlingen Neuwiesenreben	x14.44	x14.54	x15.04	x15.14	x15.24	x15.34	x15.44	x15.54	...	x16.04	x16.14	x16.24	...	x16.34	x16.44	x16.54	17.04
25,8	Ettlingen Wasen	14.46	14.56	15.06	15.16	15.26	15.36	15.46	15.56	...	16.06	16.16	16.26	...	16.36	16.46	16.56	17.06
26,5	Ettlingen Erbprinz	14.47	14.57	15.07	15.17	15.27	15.37	15.47	15.57	...	16.07	16.17	16.27	...	16.37	16.47	16.57	17.07
	o	14.48	14.58	15.08	15.18	15.28	15.38	15.48	15.58	...	16.08	16.18	16.28	...	16.38	16.48	16.58	17.08
27,0	Ettlingen Stadt	14.51	15.01	15.11	15.21	15.31	15.41	15.51	16.01	...	16.11	16.21	16.31	...	16.41	16.51	17.01	17.11
27,4	Ettlingen Albgau	14.52	o 15.02	15.12	15.22	15.32	o 15.42	15.52	o 16.02	...	16.12	16.22	16.32	...	o 16.42	16.52	o 17.02	17.12
29,5	Ettlingen Spinnerei	14.54	...	15.14	15.24	15.34	...	15.54	16.14	16.24	16.34	16.54	...	17.14
30,4	Busenbach	o 14.55	...	15.15	15.25	15.35	...	15.55	16.15	16.25	16.35	16.55	...	17.15
30,4	Busenbach	14.56	...	15.16	15.26	15.36	...	15.56	16.16	16.26	16.36	16.56	...	17.16
32,4	Reichenbach Kurpark	x14.58	...	x15.18	x15.58	x16.18	...	x16.38	...	x16.58	17.18
33,1	Reichenbach	15.00	...	15.30	16.00	16.30	...	16.44	...	17.00	17.14
34,7	Schießhüttenacker	15.02	...	15.32	16.02	16.32	...	16.46	...	17.02	17.16
35,4	Langensteinbach	15.03	...	15.33	16.03	16.33	...	16.48	...	17.03	17.17
36,1	Langensteinbach St. Barbara	15.04	...	15.34	16.04	16.34	...	16.49	...	17.04	17.18
38,7	Spielberg	15.08	...	15.38	16.08	16.38	...	16.52	...	17.08	17.22
41,9	Ittersbach Industrie	15.11	...	15.41	16.11	16.41	...	16.55	...	17.11	17.25
44,2	Ittersbach	15.13	...	15.43	16.13	16.43	...	16.5					

Jahresfahrplan gültig ab 11. Dezember 2022

Planungsstand: 01.10.2022

S1/S11 ► Hochstetten - Neureut - Karlsruhe - Ettlingen - S1 Bad Herrenalb - S11 Ittersbach *Hardtbahn / Albtalbahn*

Albtal-Verkehrs-Gesellschaft, Tullastr. 71, 76131 Karlsruhe, Teil. 0721/6107-0

		Montag-Freitag																
Zug		40008 S12	30046 S1	20052 S11	30048 S1	10058 S1	20054 S11	10060 S1	30050 S1	20056 S11	30052 S1	10062 S1	20058 S11	10064 S1	30054 S1	20060 S11	30056 S1	
km																		
	von	Rheinha-			KIT						KIT							
		fen			Campus						Campus							
0,0	Hochstetten			16.12		16.32		16.52		17.12		17.32		17.52		18.12		
0,3	Hochstetten Altenheim			x16.13		x16.33		x16.53		x17.13		x17.33		x17.53		x18.13		
0,7	Hochstetten Grenzstraße			16.15		16.35		16.55		17.15		17.35		17.55		18.15		
1,0	Linkenheim Schulzentrum			16.16		16.36		16.56		17.16		17.36		17.56		18.16		
1,7	Linkenheim Rathaus			16.18		16.38		16.58		17.18		17.38		17.58		18.18		
2,1	Linkenheim Friedrichstraße			16.20		16.41		17.01		17.21		17.41		18.01		18.20		
2,4	Linkenheim Süd			x16.21		x16.42		x17.02		x17.22		x17.42		x18.02		x18.21		
1,7	KIT Campus Nord																	
4,4	Leopoldshafen Frankfurter Straße			16.23	16.34	16.44		17.04		17.24	17.34	17.44		18.04		18.23		
4,8	Leopoldshafen Leopoldstraße			16.24	16.35	16.45		17.05		17.25	17.35	17.45		18.05		18.24		
5,7	Leopoldshafen Viermorgen			16.26	16.37	16.47		17.07		17.27	17.37	17.47		18.07		18.26		
6,3	Eggenstein Schweriner Straße			16.27	16.38	16.48		17.08		17.28	17.38	17.48		18.08		18.27		
7,0	Eggenstein Spöcker Weg			16.29	16.40	16.50		17.10		17.30	17.40	17.50		18.10		18.29		
7,5	Eggenstein			16.30	16.41	16.51		17.11		17.31	17.41	17.51		18.11		18.30		
8,0	Eggenstein Süd			16.31	16.42	16.52		17.12		17.32	17.42	17.52		18.12		18.31		
				16.33	16.44	16.54		17.14		17.34	17.44	17.54		18.14		18.33		
10,2	Neureut Kirchfeld																	
10,5	Neureut Adolf-Ehrmann-Bad			16.25	16.35	16.45	16.55	17.05	17.15	17.25	17.35	17.45	17.55	18.05	18.15	18.25	18.35	18.45
11,1	Neureut Bärenweg			16.26	16.36	16.46	16.56	17.06	17.16	17.26	17.36	17.46	17.56	18.06	18.16	18.26	18.36	18.46
11,5	Neureut Welschneureuther Straße			16.27	16.37	16.47	16.57	17.07	17.17	17.27	17.37	17.47	17.57	18.07	18.17	18.27	18.37	18.47
13,0	Karlsruhe Haus Bethlehem			16.28	16.38	16.48	16.58	17.08	17.18	17.28	17.38	17.48	17.58	18.08	18.18	18.28	18.38	18.48
13,3	Karlsruhe Kurt-Schumacher-Straße			x16.31	x16.41	x16.51	x17.01	x17.11	x17.21	x17.31	x17.41	x17.51	x18.01	x18.11	x18.21	x18.31	x18.41	x18.51
13,3	Karlsruhe Kurt-Schumacher-Straße			x16.32	x16.42	x16.52	x17.02	x17.12	x17.22	x17.32	x17.42	x17.52	x18.02	x18.12	x18.22	x18.32	x18.42	x18.52
14,0	Karlsruhe August-Bebel-Straße			x16.34	x16.44	x16.54	x17.04	x17.14	x17.24	x17.34	x17.44	x17.54	x18.04	x18.14	x18.24	x18.34	x18.44	x18.54
14,6	Karlsruhe Knielinger Allee/Städt. Klinikum			x16.35	x16.45	x16.55	x17.05	x17.15	x17.25	x17.35	x17.45	x17.55	x18.05	x18.15	x18.25	x18.35	x18.45	x18.55
15,0	Karlsruhe Moltkestraße/Städt. Klinikum			x16.37	x16.47	x16.57	x17.07	x17.17	x17.27	x17.37	x17.47	x17.57	x18.07	x18.17	x18.27	x18.37	x18.47	x18.57
15,6	Karlsruhe Yorckstraße			x16.39	x16.49	x16.59	x17.09	x17.19	x17.29	x17.39	x17.49	x17.59	x18.09	x18.19	x18.29	x18.39	x18.49	x18.59
16,1	Karlsruhe Mühlburger Tor			x16.41	x16.51	x17.01	x17.11	x17.21	x17.31	x17.41	x17.51	x18.01	x18.11	x18.21	x18.31	x18.41	x18.51	x19.01
16,9	Karlsruhe Europaplatz/Postgalerie (U)			16.43	16.53	17.03	17.13	17.23	17.33	17.43	17.53	18.03	18.13	18.23	18.33	18.43	18.53	19.03
				16.44	16.54	17.04	17.14	17.24	17.34	17.44	17.54	18.04	18.14	18.24	18.34	18.44	18.54	19.04
17,5	Karlsruhe Marktplatz (Kaiserstraße U)			16.44	16.54	17.04	17.14	17.24	17.34	17.44	17.54	18.04	18.14	18.24	18.34	18.44	18.54	19.04
17,8	Karlsruhe Marktplatz (Pyramide U)			16.46	16.56	17.06	17.16	17.26	17.36	17.46	17.56	18.06	18.16	18.26	18.36	18.46	18.56	19.06
18,1	Karlsruhe Ettlinger Tor/Staatstheater (U)			16.47	16.57	17.07	17.17	17.27	17.37	17.47	17.57	18.07	18.17	18.27	18.37	18.47	18.57	19.07
18,4	Karlsruhe Kongresszentrum (U)			16.48	16.58	17.08	17.18	17.28	17.38	17.48	17.58	18.08	18.18	18.28	18.38	18.48	18.58	19.08
18,9	Karlsruhe Augartenstraße			x16.49	x16.59	x17.09	x17.19	x17.29	x17.39	x17.49	x17.59	x18.09	x18.19	x18.29	x18.39	x18.49	x18.59	x19.09
19,3	Karlsruhe Poststraße			x16.51	x17.01	x17.11	x17.21	x17.31	x17.41	x17.51	x18.01	x18.11	x18.21	x18.31	x18.41	x18.51	x19.01	x19.11
19,6	Karlsruhe Hbf (Vorplatz)			16.52	17.02	17.12	17.22	17.32	17.42	17.52	18.02	18.12	18.22	18.32	18.42	18.52	19.02	19.12
				16.53	17.03	17.13	17.23	17.33	17.43	17.53	18.03	18.13	18.23	18.33	18.43	18.53	19.03	19.13
20,0	Karlsruhe Albtalbahnnhof			16.54	17.04	17.14	17.24	17.34	17.44	17.54	18.04	18.14	18.24	18.34	18.44	18.54	19.04	19.14
21,3	Karlsruhe Dammstock			16.55	17.05	17.15	17.25	17.35	17.45	17.55	18.05	18.15	18.25	18.35	18.45	18.55	19.05	19.15
21,7	Karlsruhe Schloss Ruppurr			16.57	17.07	17.17	17.27	17.37	17.47	17.57	18.07	18.17	18.27	18.37	18.47	18.57	19.07	19.17
22,3	Ruppurr Ostendorferplatz			16.58	17.08	17.18	17.28	17.38	17.48	17.58	18.08	18.18	18.28	18.38	18.48	18.58	19.08	19.18
22,8	Ruppurr Tulpenstraße			17.00	17.10	17.20	17.30	17.40	17.50	18.00	18.10	18.20	18.30	18.40	18.50	19.00	19.10	19.20
23,5	Ruppurr Baitstraße			17.01	17.11	17.21	17.31	17.41	17.51	18.01	18.11	18.21	18.31	18.41	18.51	19.01	19.11	19.21
23,5	Ruppurr Baitstraße			17.02	17.12	17.22	17.32	17.42	17.52	18.02	18.12	18.22	18.32	18.42	18.52	19.02	19.12	19.22
24,9	Ettlingen Neuwiesenreben			x17.04	x17.14	x17.24	x17.34	x17.44	x17.54	x18.04	x18.14	x18.24	x18.34	x18.44	x18.54	x19.04	x19.14	x19.24
25,8	Ettlingen Wasen			17.06	17.16	17.26	17.36	17.46	17.56	18.06	18.16	18.26	18.36	18.46	18.56	19.06	19.16	19.26
26,5	Ettlingen Erbprinz			17.07	17.17	17.27	17.37	17.47	17.57	18.07	18.17	18.27	18.37	18.47	18.57	19.07	19.17	19.27
27,0	Ettlingen Stadt			17.08	17.18	17.28	17.38	17.48	17.58	18.08	18.18	18.28	18.38	18.48	18.58	19.08	19.18	19.28
27,4	Ettlingen Albgaubad			17.11	17.21	17.31	17.41	17.51	18.01	18.11	18.21	18.31	18.41	18.51	19.01	19.11	19.21	19.31
29,5	Ettlingen Spinnerei			17.12	17.22	17.32	17.42	17.52	18.02	18.12	18.22	18.32	18.42	18.52	19.02	19.12	19.22	19.32
30,4	Busenbach			17.14	17.24	17.34	...	17.54	...	18.14	18.24	18.34	...	18.54	...	19.14	19.24	19.34
				17.15	17.25	17.35	...	17.55	...	18.15	18.25	18.35	...	18.55	...	19.15	19.25	19.35
30,4	Busenbach			17.10	17.26	17.56	...	18.26	18.56	...	19.26
32,4	Reichenbach Kurpark			x17.13	17.58	...	x18.28	x18.58	...	x19.28
33,1	Reichenbach			17.14	17.30	18.00	...	18.30	19.00	...	19.30
34,7	Schießhüttenacker			17.16	17.32	18.02	...	18.32	19.02	...	19.32
35,4	Langensteinbach			17.18	17.33	18.03	...	18.33	19.03	...	19.33
36,1	Langensteinbach St. Barbara			17.19	17.34	18.04	...	18.34	19.04	...	19.34
38,7	Spielberg			17.22	17.38	18.08	...	18.38	19.08	...	19.38
41,9	Ittersbach Industrie			17.25	17.41	18.11	...	18.41	19.11	...	19.41
44,2	Ittersbach			17.27	17.43	18.13	...	18.43	19.13	...	19.43
44,8	Ittersbach Rathaus			17.29	17.45	18.15	...	18.45	19.15	...			

Jahresfahrplan gültig ab 11. Dezember 2022

Planungsstand: 01.10.2022

S1/S11 ► Hochstetten - Neureut - Karlsruhe - Ettlingen - S1 Bad Herrenalb - S11 Ittersbach *Hardtbahn / Albtalbahn*

Albtal-Verkehrs-Gesellschaft, Tullastraße 71, 76131 Karlsruhe, Teil. 0721/6107-0

		Montag-Freitag																
Zug		10066 S1	20062 S11	10068 S1	10070 S1	20064 S11	30058 S1	10072 S1	20066 S11	10074 S1	10076 S1	20068 S11	30060 S1	10078 S1	20070 S11	10080 S1	30062 S1	
km	von																	
0,0	Hochstetten	18.32	...	18.52	...	19.12	...	19.32	...	19.52	...	20.12	...	20.32	20.43	21.02	21.22	
0,3	Hochstetten Altenheim	x18.33	...	x18.53	...	x19.13	...	x19.33	...	x19.53	...	x20.13	...	x20.33	x20.44	x21.03	x21.23	
0,7	Hochstetten Grenzstraße	18.35	...	18.55	...	19.15	...	19.35	...	19.55	...	20.15	...	20.35	20.46	21.05	21.25	
1,0	Linkenheim Schulzentrum	18.36	...	18.56	...	19.16	...	19.36	...	19.56	...	20.16	...	20.36	20.47	21.06	21.26	
1,7	Linkenheim Rathaus	18.38	...	18.58	...	19.18	...	19.38	...	19.58	...	20.18	...	20.38	20.49	21.08	21.28	
2,1	Linkenheim Friedrichstraße	18.40	...	19.00	...	19.20	...	19.40	...	20.00	...	20.20	...	20.40	20.51	21.10	21.30	
2,4	Linkenheim Süd	x18.41	...	x19.01	...	x19.21	...	x19.41	...	x20.01	...	x20.21	...	x20.41	x20.52	x21.11	x21.31	
1,7	KIT Campus Nord
4,4	Leopoldshafen Frankfurter Straße	18.43	...	19.03	...	19.23	...	19.43	...	20.03	...	20.23	...	20.43	20.54	21.13	21.33	
4,8	Leopoldshafen Leopoldstraße	18.44	...	19.04	...	19.24	...	19.44	...	20.04	...	20.24	...	20.44	20.55	21.14	21.34	
5,7	Leopoldshafen Viernorgen	18.46	...	19.06	...	19.26	...	19.46	...	20.06	...	20.26	...	20.46	20.57	21.16	21.36	
6,3	Eggenstein Schweriner Straße	18.47	...	19.07	...	19.27	...	19.47	...	20.07	...	20.27	...	20.47	20.58	21.17	21.37	
7,0	Eggenstein Spöcker Weg	18.49	...	19.09	...	19.29	...	19.49	...	20.09	...	20.29	...	20.49	21.00	21.19	21.39	
7,5	Eggenstein	18.50	...	19.10	...	19.30	...	19.50	...	20.10	...	20.30	...	20.50	21.01	21.20	21.40	
8,0	Eggenstein Süd	18.51	...	19.11	...	19.31	...	19.51	...	20.11	...	20.31	...	20.51	21.02	21.21	21.41	
	o	18.53	...	19.13	...	19.33	...	19.53	...	20.13	...	20.33	...	20.53	21.04	21.23	21.43	
10,2	Neureut Kirchfeld	18.55	19.05	19.15	19.25	19.35	19.45	19.55	20.05	20.15	20.25	20.35	20.45	20.55	21.05	21.25	21.45	
10,5	Neureut Adolf-Ehrmann-Bad	18.56	19.06	19.16	19.26	19.36	19.46	19.56	20.06	20.16	20.26	20.36	20.46	20.56	21.06	21.26	21.46	
11,1	Neureut Bärenweg	18.57	19.07	19.17	19.27	19.37	19.47	19.57	20.07	20.17	20.27	20.37	20.47	20.57	21.07	21.27	21.47	
11,5	Neureut Welschneureuther Straße	18.58	19.08	19.18	19.28	19.38	19.48	19.58	20.08	20.18	20.28	20.38	20.48	20.58	21.08	21.28	21.48	
13,0	Karlsruhe Haus Bethlehem	x19.01	x19.11	x19.21	x19.31	x19.41	x19.51	x20.01	x20.11	x20.21	x20.31	x20.41	x20.51	x21.01	x21.11	x21.31	x21.51	
13,3	Karlsruhe Kurt-Schumacher-Straße	x19.02	x19.12	x19.22	x19.32	x19.42	x19.52	x20.02	x20.12	x20.22	x20.32	x20.42	x20.52	x21.02	x21.12	x21.32	x21.52	
14,0	Karlsruhe August-Bebel-Straße	x19.04	x19.14	x19.24	x19.34	x19.44	x19.54	x20.04	x20.14	x20.24	x20.34	x20.44	x20.54	x21.04	x21.14	x21.34	x21.54	
14,6	Karlsruhe Knielinger Allee/Städt. Klinikum	x19.05	x19.15	x19.25	x19.35	x19.45	x19.55	x20.05	x20.15	x20.25	x20.35	x20.45	x20.55	x21.05	x21.15	x21.35	x21.55	
15,0	Karlsruhe Moltkestraße/Städt. Klinikum	x19.07	x19.17	x19.27	x19.37	x19.47	x19.57	x20.07	x20.17	x20.27	x20.37	x20.47	x20.57	x21.07	x21.17	x21.37	x21.57	
15,6	Karlsruhe Yorckstraße	x19.09	x19.19	x19.29	x19.39	x19.49	x19.59	x20.09	x20.19	x20.29	x20.39	x20.49	x20.59	x21.09	x21.19	x21.39	x21.59	
16,1	Karlsruhe Mühlburger Tor	x19.11	x19.21	x19.31	x19.41	x19.51	x20.01	x20.11	x20.21	x20.31	x20.41	x20.51	x21.01	x21.11	x21.21	x21.41	x22.01	
16,9	Karlsruhe Europaplatz/Postgalerie (U)	19.13	19.23	19.33	19.43	19.53	20.03	20.13	20.23	20.33	20.43	20.53	21.03	21.13	21.23	21.43	22.03	
	o	19.14	19.24	19.34	19.44	19.54	20.04	20.14	20.24	20.34	20.44	20.54	21.04	21.14	21.24	21.44	22.04	
17,5	Karlsruhe Marktplatz (Kaiserstraße U)	19.14	19.24	19.34	19.44	19.54	20.04	20.14	20.24	20.34	20.44	20.54	21.04	21.14	21.24	21.44	22.04	
17,8	Karlsruhe Marktplatz (Pyramide U)	19.16	19.26	19.36	19.46	19.56	20.06	20.16	20.26	20.36	20.46	20.56	21.06	21.16	21.26	21.46	22.06	
18,1	Karlsruhe Ettliger Tor/Staatstheater (U)	19.17	19.27	19.37	19.47	19.57	20.07	20.17	20.27	20.37	20.47	20.57	21.07	21.17	21.27	21.47	22.07	
18,4	Karlsruhe Kongresszentrum (U)	19.18	19.28	19.38	19.48	19.58	20.08	20.18	20.28	20.38	20.48	20.58	21.08	21.18	21.28	21.48	22.08	
18,9	Karlsruhe Augartenstraße	x19.19	x19.29	x19.39	x19.49	x19.59	x20.09	x20.19	x20.29	x20.39	x20.49	x20.59	x21.09	x21.19	x21.29	x21.49	x22.09	
19,3	Karlsruhe Poststraße	x19.21	x19.31	x19.41	x19.51	x20.01	x20.11	x20.21	x20.31	x20.41	x20.51	x21.01	x21.11	x21.21	x21.31	x21.51	x22.11	
	o	19.22	19.32	19.42	19.52	20.02	20.12	20.22	20.32	20.42	20.52	21.02	21.12	21.22	21.32	21.52	22.12	
19,6	Karlsruhe Hbf (Vorplatz)	19.23	19.33	19.43	19.53	20.03	20.13	20.23	20.33	20.43	20.53	21.03	21.13	21.23	21.33	21.53	22.13	
	o	19.24	19.34	19.44	19.54	20.04	20.14	20.24	20.34	20.44	20.54	21.04	21.14	21.24	21.34	21.54	22.14	
20,0	Karlsruhe Albtalbahn	19.25	19.35	19.45	19.55	20.05	20.15	20.25	20.35	20.45	20.55	21.05	21.15	21.25	21.35	21.55	22.15	
21,3	Karlsruhe Dammertock	19.27	19.37	19.47	19.57	20.07	20.17	20.27	20.37	20.47	20.57	21.07	21.17	21.27	21.37	21.57	22.17	
21,7	Karlsruhe Schloss Rüppurr	19.28	19.38	19.48	19.58	20.08	20.18	20.28	20.38	20.48	20.58	21.08	21.18	21.28	21.38	21.58	22.18	
22,3	Rüppurr Ostendorferplatz	19.30	19.40	19.50	20.00	20.10	20.20	20.30	20.40	20.50	21.00	21.10	21.20	21.30	21.40	22.00	22.20	
22,8	Rüppurr Tulpenstraße	19.31	19.41	19.51	20.01	20.11	20.21	20.31	20.41	20.51	21.01	21.11	21.21	21.31	21.41	22.01	22.21	
23,5	Rüppurr Baitstraße	19.32	19.42	19.52	20.02	20.12	20.22	20.32	20.42	20.52	21.02	21.12	21.22	21.32	21.42	22.02	22.22	
24,9	Ettlingen Neuwiesenreben	x19.34	x19.44	x19.54	x20.04	x20.14	x20.24	x20.34	x20.44	x20.54	x21.04	x21.14	x21.24	x21.34	x21.44	x22.04	x22.24	
25,8	Ettlingen Wasen	19.36	19.46	19.56	20.06	20.16	20.26	20.36	20.46	20.56	21.06	21.16	21.26	21.36	21.46	22.06	22.26	
26,5	Ettlingen Erbprinz	19.37	19.47	19.57	20.07	20.17	20.27	20.37	20.47	20.57	21.07	21.17	21.27	21.37	21.47	22.07	22.27	
	o	19.38	19.48	19.58	20.08	20.18	20.28	20.38	20.48	20.58	21.08	21.18	21.28	21.38	21.48	22.08	22.28	
27,0	Ettlingen Stadt	19.41	19.51	20.01	20.11	20.21	20.31	20.41	20.51	21.01	21.11	21.21	21.31	21.41	21.51	22.11	22.31	
27,4	Ettlingen Albgau	o 19.42	19.52	o 20.02	o 20.12	20.22	20.32	o 20.42	20.52	o 21.02	o 21.12	21.22	21.32	o 21.42	21.52	o 22.12	22.32	
29,5	Ettlingen Spinnerei	...	19.54	20.24	20.34	...	20.54	21.24	21.34	...	21.54	...	22.34	
30,4	Busenbach	...	19.55	20.25	20.35	...	20.55	21.25	21.35	...	21.55	...	22.35	
30,4	Busenbach	...	19.56	20.26	20.36	...	20.56	21.26	21.36	...	21.56	...	22.36	
32,4	Reichenbach Kurpark	...	x19.58	x20.28	x20.58	x21.28	x21.58	...	22.38	
33,1	Reichenbach	...	20.00	20.30	21.00	21.30	22.00	...	22.41	
34,7	Schießhüttenacker	...	20.02	20.32	21.02	21.32	22.02	...	22.42	
35,4	Langensteinbach	...	20.03	20.33	21.03	21.33	22.03	...	22.43	
36,1	Langensteinbach St. Barbara	...	20.04	20.34	21.04	21.34	22.04	...	22.44	
38,7	Spielberg	...	20.08	20.38	21.08	21.38	22.08	...	22.48	
41,9	Ittersbach Industrie	...	20.11	20.41	21.11	21.41	22.11	...	22.52	
44,2	Ittersbach	...	20.13	20.43	21.13	21.43	22.13	...	22.	

Jahresfahrplan gültig ab 11. Dezember 2022

Planungsstand: 01.10.2022

S1/S11 ► Hochstetten - Neureut - Karlsruhe - Ettlingen - S1 Bad Herrenalb - S11 Ittersbach *Hardtbahn / Albtalbahn*

Albtal-Verkehrs-Gesellschaft, Tullastr. 71, 76131 Karlsruhe, Teil. 0721/6107-0

		Montag-Freitag																
Zug	km	20072 S11	10082 S1	30064 S1	20074 S11	10084 S1	30066 S1	20076 S11										
	von																	
0,0	Hochstetten	21.42	...	22.22	22.42	...	23.22	23.42										
0,3	Hochstetten Altenheim	x21.43	...	x22.23	x22.43	...	x23.23	x23.43										
0,7	Hochstetten Grenzstraße	21.45	...	22.25	22.45	...	23.25	23.45										
1,0	Linkenheim Schulzentrum	21.46	...	22.26	22.46	...	23.26	23.46										
1,7	Linkenheim Rathaus	21.48	...	22.28	22.48	...	23.28	23.48										
2,1	Linkenheim Friedrichstraße	21.50	...	22.30	22.50	...	23.30	23.50										
2,4	Linkenheim Süd	x21.51	...	x22.31	x22.51	...	x23.31	x23.51										
1,7	KIT Campus Nord	{	...	{	{	...	{	{										
4,4	Leopoldshafen Frankfurter Straße	21.53	...	22.33	22.53	...	23.33	23.53										
4,8	Leopoldshafen Leopoldstraße	21.54	...	22.34	22.54	...	23.34	23.54										
5,7	Leopoldshafen Viermorgen	21.56	...	22.36	22.56	...	23.36	23.56										
6,3	Eggenstein Schweriner Straße	21.57	...	22.37	22.57	...	23.37	23.57										
7,0	Eggenstein Spöcker Weg	21.59	...	22.39	22.59	...	23.39	23.59										
7,5	Eggenstein	22.00	...	22.40	23.00	...	23.40	0.00										
8,0	Eggenstein Süd	22.01	...	22.41	23.01	...	23.41	0.01										
	o	22.03	...	22.43	23.03	...	23.43	0.03										
10,2	Neureut Kirchfeld	22.05	22.25	22.45	23.05	23.25	23.45	0.05										
10,5	Neureut Adolf-Ehrmann-Bad	22.06	22.26	22.46	23.06	23.26	23.46	0.06										
11,1	Neureut Bärenweg	22.07	22.27	22.47	23.07	23.27	23.47	0.07										
11,5	Neureut Welschneureuther Straße	22.08	22.28	22.48	23.08	23.28	23.48	0.08										
13,0	Karlsruhe Haus Bethlehem	x22.11	x22.31	x22.51	x23.11	x23.31	x23.51	x 0.11										
13,3	Karlsruhe Kurt-Schumacher-Straße	x22.12	x22.32	x22.52	x23.12	x23.32	x23.52	x 0.12										
14,0	Karlsruhe August-Bebel-Straße	x22.14	x22.34	x22.54	x23.14	x23.34	x23.54	x 0.14										
14,6	Karlsruhe Knielinger Allee/Städt. Klinikum	x22.15	x22.35	x22.55	x23.15	x23.35	x23.55	x 0.15										
15,0	Karlsruhe Moltkestraße/Städt. Klinikum	x22.17	x22.37	x22.57	x23.17	x23.37	x23.57	x 0.17										
15,6	Karlsruhe Yorckstraße	x22.19	x22.39	x22.59	x23.19	x23.39	x23.59	x 0.19										
16,1	Karlsruhe Mühlburger Tor	x22.21	x22.41	x23.01	x23.21	x23.41	x 0.01	x 0.21										
16,9	Karlsruhe Europaplatz/Postgalerie (U)	22.23	22.43	23.03	23.23	23.43	0.03	0.23										
	o	22.24	22.44	23.04	23.24	23.44	0.04	0.24										
17,5	Karlsruhe Marktplatz (Kaiserstraße U)	22.24	22.44	23.04	23.24	23.44	0.04	0.24										
17,8	Karlsruhe Marktplatz (Pyramide U)	22.26	22.46	23.06	23.26	23.46	0.06	0.26										
18,1	Karlsruhe Ettlinger Tor/Staatstheater (U)	22.27	22.47	23.07	23.27	23.47	0.07	0.27										
18,4	Karlsruhe Kongresszentrum (U)	22.28	22.48	23.08	23.28	23.48	0.08	0.28										
18,9	Karlsruhe Augartenstraße	x22.29	x22.49	x23.09	x23.29	x23.49	x 0.09	x 0.29										
19,3	Karlsruhe Poststraße	x22.31	x22.51	x23.11	x23.31	x23.51	x 0.11	x 0.31										
	o	22.32	22.52	23.12	23.32	23.52	0.12	0.32										
19,6	Karlsruhe Hbf (Vorplatz)	22.33	22.53	23.13	23.33	23.53	0.13	0.33										
	o	22.34	22.54	23.14	23.34	23.54	0.14	0.34										
20,0	Karlsruhe Albtalbahnhof	22.35	22.55	23.15	23.35	23.55	0.15	0.35										
21,3	Karlsruhe Dammerstock	22.37	22.57	23.17	23.37	23.57	0.17	0.37										
21,7	Karlsruhe Schloss Ruppurr	22.38	22.58	23.18	23.38	23.58	0.18	0.38										
22,3	Ruppurr Ostendorfplatz	22.40	23.00	23.20	23.40	0.00	0.20	0.40										
22,8	Ruppurr Tulpenstraße	22.41	23.01	23.21	23.41	0.01	0.21	0.41										
23,5	Ruppurr Baitstraße	22.42	23.02	23.22	23.42	0.02	0.22	0.42										
24,9	Ettlingen Neuwiesenreben	x22.44	x23.04	x23.24	x23.44	x 0.04	x 0.24	x 0.44										
25,8	Ettlingen Wasen	22.46	23.06	23.26	23.46	0.06	0.26	0.46										
26,5	Ettlingen Erbprinz	22.47	23.07	23.27	23.47	0.07	0.27	0.47										
	o	22.48	23.08	23.28	23.48	0.08	0.28	0.48										
27,0	Ettlingen Stadt	22.51	23.11	23.31	23.51	0.11	0.31	0.51										
27,4	Ettlingen AlbgauBad	22.52	o 23.12	23.32	23.52	o 0.12	0.32	0.52										
29,5	Ettlingen Spinnerei	22.54	...	23.34	23.54	...	0.34	0.54										
30,4	Busenbach	o 22.55	...	23.35	23.55	...	0.35	0.55										
30,4	Busenbach	22.56	...	23.36	23.56	...	0.56	...										
32,4	Reichenbach Kurpark	x22.58	...	x23.58	x 0.58	...										
33,1	Reichenbach	23.00	...	0.00	1.00	...										
34,7	Schießhüttenacker	23.02	...	0.02	1.02	...										
35,4	Langensteinbach	23.03	...	0.03	1.03	...										
36,1	Langensteinbach St. Barbara	23.04	...	0.04	1.04	...										
38,7	Spielberg	23.08	...	0.08	1.08	...										
41,9	Ittersbach Industrie	23.11	...	0.11	1.11	...										
44,2	Ittersbach	23.13	...	0.13	1.13	...										
44,8	Ittersbach Rathaus	o 23.15	...	0.15	1.15	...										
30,4	Busenbach	23.36	0.36	...										
32,2	Etzenrot	23.38	0.38	...										
35,2	Fischweier	x23.41	x 0.41	...										
38,2	Marzell	23.44	0.44	...										
41,4	Frauenalb-Schielberg	23.48	0.48	...										
44,7	Bad Herrenalb Kullenmühle	x23.52	x 0.52	...										
45,5	Bad Herrenalb	o	...	23.53	0.53	...										
	nach																	

Sofern nicht anders angegeben verkehren die Züge an Wochenfeiertagen wie an einem Sonntag und am 24.12. und 31.12. wie an einem Samstag
Graue Abschnitte: Züge verkehren in diesem Abschnitt gemeinsam

Jahresfahrplan gültig ab 11. Dezember 2022

Planungsstand: 01.10.2022

S1/S11 ► Hochstetten - Neureut - Karlsruhe - Ettlingen - S1 Bad Herrenalb - S11 Ittersbach *Hardtbahn / Albtalbahn*

Albtal-Verkehrs-Gesellschaft, Tullastr. 71, 76131 Karlsruhe, Teil. 0721/6107-0

		Samstag															
Zug	km	26004 S11	36006 S1	26006 S11	36008 S1	26008 S11	16006 S1	26010 S11	36010 S1	26012 S11	16008 S1	26014 S11	36012 S1	26016 S11	16010 S1	16012 S1	26018 S11
von																	
0,0	Hochstetten	6.42	7.22	7.42	...	8.12	...	8.42	...	9.12	...	9.42	9.52	...	10.12
0,3	Hochstetten Altenheim	x 6.43	x 7.23	x 7.43	...	x 8.13	...	x 8.43	...	x 9.13	...	x 9.43	x 9.53	...	x10.13
0,7	Hochstetten Grenzstraße	6.45	7.25	7.45	...	8.15	...	8.45	...	9.15	...	9.45	9.55	...	10.15
1,0	Linkenheim Schulzentrum	6.46	7.26	7.46	...	8.16	...	8.46	...	9.16	...	9.46	9.56	...	10.16
1,7	Linkenheim Rathaus	6.48	7.28	7.48	...	8.18	...	8.48	...	9.18	...	9.48	9.58	...	10.18
2,1	Linkenheim Friedrichstraße	6.50	7.30	7.50	...	8.20	...	8.50	...	9.20	...	9.50	10.00	...	10.20
2,4	Linkenheim Süd	x 6.51	x 7.31	x 7.51	...	x 8.21	...	x 8.51	...	x 9.21	...	x 9.51	x10.01	...	x10.21
1,7	KIT Campus Nord																
4,4	Leopoldshafen Frankfurter Straße	6.53	7.33	7.53	...	8.23	...	8.53	...	9.23	...	9.53	10.03	...	10.23
4,8	Leopoldshafen Leopoldstraße	6.54	7.34	7.54	...	8.24	...	8.54	...	9.24	...	9.54	10.04	...	10.24
5,7	Leopoldshafen Viermorgen	6.56	7.36	7.56	...	8.26	...	8.56	...	9.26	...	9.56	10.06	...	10.26
6,3	Eggenstein Schweriner Straße	6.57	7.37	7.57	...	8.27	...	8.57	...	9.27	...	9.57	10.07	...	10.27
7,0	Eggenstein Spöcker Weg	6.59	7.39	7.59	...	8.29	...	8.59	...	9.29	...	9.59	10.09	...	10.29
7,5	Eggenstein	7.00	7.40	8.00	...	8.30	...	9.00	...	9.30	...	10.00	10.10	...	10.30
8,0	Eggenstein Süd	7.01	7.41	8.01	...	8.31	...	9.01	...	9.31	...	10.01	10.11	...	10.31
		7.03	7.43	8.03	...	8.33	...	9.03	...	9.33	...	10.03	10.13	...	10.33
10,2	Neureut Kirchfeld																
10,5	Neureut Adolf-Ehrmann-Bad	7.05	7.25	7.35	7.45	8.05	8.25	8.35	8.45	9.05	9.25	9.35	9.45	10.05	10.15	10.25	10.35
11,1	Neureut Bärenweg	7.06	7.26	7.36	7.46	8.06	8.26	8.36	8.46	9.06	9.26	9.36	9.46	10.06	10.16	10.26	10.36
11,5	Neureut Welschneureuther Straße	7.07	7.27	7.37	7.47	8.07	8.27	8.37	8.47	9.07	9.27	9.37	9.47	10.07	10.17	10.27	10.37
13,0	Karlsruhe Haus Bethlehem	7.08	7.28	7.38	7.48	8.08	8.28	8.38	8.48	9.08	9.28	9.38	9.48	10.08	10.18	10.28	10.38
13,3	Karlsruhe Kurt-Schumacher-Straße	x 7.11	x 7.31	x 7.41	x 7.51	x 8.11	x 8.31	x 8.41	x 8.51	x 9.11	x 9.31	x 9.41	x 9.51	x10.11	x10.21	x10.31	x10.41
13,3	Karlsruhe Kurt-Schumacher-Straße	x 7.12	x 7.32	x 7.42	x 7.52	x 8.12	x 8.32	x 8.42	x 8.52	x 9.12	x 9.32	x 9.42	x 9.52	x10.12	x10.22	x10.32	x10.42
14,0	Karlsruhe August-Bebel-Straße	x 7.14	x 7.34	x 7.44	x 7.54	x 8.14	x 8.34	x 8.44	x 8.54	x 9.14	x 9.34	x 9.44	x 9.54	x10.14	x10.24	x10.34	x10.44
14,6	Karlsruhe Knielinger Allee/Städt. Klinikum	x 7.15	x 7.35	x 7.45	x 7.55	x 8.15	x 8.35	x 8.45	x 8.55	x 9.15	x 9.35	x 9.45	x 9.55	x10.15	x10.25	x10.35	x10.45
15,0	Karlsruhe Moltkestraße/Städt. Klinikum	x 7.17	x 7.37	x 7.47	x 7.57	x 8.17	x 8.37	x 8.47	x 8.57	x 9.17	x 9.37	x 9.47	x 9.57	x10.17	x10.27	x10.37	x10.47
15,6	Karlsruhe Yorckstraße	x 7.19	x 7.39	x 7.49	x 7.59	x 8.19	x 8.39	x 8.49	x 8.59	x 9.19	x 9.39	x 9.49	x 9.59	x10.19	x10.29	x10.39	x10.49
16,1	Karlsruhe Mühlburger Tor	x 7.21	x 7.41	x 7.51	x 8.01	x 8.21	x 8.41	x 8.51	x 9.01	x 9.21	x 9.41	x 9.51	x10.01	x10.21	x10.31	x10.41	x10.51
16,9	Karlsruhe Europaplatz/Postgalerie (U)	7.23	7.43	7.53	8.03	8.23	8.43	8.53	9.03	9.23	9.43	9.53	10.03	10.23	10.33	10.43	10.53
		7.24	7.44	7.54	8.04	8.24	8.44	8.54	9.04	9.24	9.44	9.54	10.04	10.24	10.34	10.44	10.54
17,5	Karlsruhe Marktplatz (Kaiserstraße U)	7.24	7.44	7.54	8.04	8.24	8.44	8.54	9.04	9.24	9.44	9.54	10.04	10.24	10.34	10.44	10.54
17,8	Karlsruhe Marktplatz (Pyramide U)	7.26	7.46	7.56	8.06	8.26	8.46	8.56	9.06	9.26	9.46	9.56	10.06	10.26	10.36	10.46	10.56
18,1	Karlsruhe Ettlinger Tor/Staatstheater (U)	7.27	7.47	7.57	8.07	8.27	8.47	8.57	9.07	9.27	9.47	9.57	10.07	10.27	10.37	10.47	10.57
18,4	Karlsruhe Kongresszentrum (U)	7.28	7.48	7.58	8.08	8.28	8.48	8.58	9.08	9.28	9.48	9.58	10.08	10.28	10.38	10.48	10.58
18,9	Karlsruhe August-Straße	x 7.29	x 7.49	x 7.59	x 8.09	x 8.29	x 8.49	x 8.59	x 9.09	x 9.29	x 9.49	x 9.59	x10.09	x10.29	x10.39	x10.49	x10.59
19,3	Karlsruhe Poststraße	x 7.31	x 7.51	x 8.01	x 8.11	x 8.31	x 8.51	x 9.01	x 9.11	x 9.31	x 9.51	x10.01	x10.11	x10.31	x10.41	x10.51	x11.01
		7.32	7.52	8.02	8.12	8.32	8.52	9.02	9.12	9.32	9.52	10.02	10.12	10.32	10.42	10.52	11.02
19,6	Karlsruhe Hbf (Vorplatz)	7.33	7.53	8.03	8.13	8.33	8.53	9.03	9.13	9.33	9.53	10.03	10.13	10.33	10.43	10.53	11.03
		7.34	7.54	8.04	8.14	8.34	8.54	9.04	9.14	9.34	9.54	10.04	10.14	10.34	10.44	10.54	11.04
20,0	Karlsruhe Albtalbahnhof	7.35	7.55	8.05	8.15	8.35	8.55	9.05	9.15	9.35	9.55	10.05	10.15	10.35	10.45	10.55	11.05
21,3	Karlsruhe Dammstock	7.37	7.57	8.07	8.17	8.37	8.57	9.07	9.17	9.37	9.57	10.07	10.17	10.37	10.47	10.57	11.07
21,7	Karlsruhe Schloss Ruppurr	7.38	7.58	8.08	8.18	8.38	8.58	9.08	9.18	9.38	9.58	10.08	10.18	10.38	10.48	10.58	11.08
22,3	Ruppurr Ostendorferplatz	7.40	8.00	8.10	8.20	8.40	9.00	9.10	9.20	9.40	10.00	10.10	10.20	10.40	10.50	11.00	11.10
22,8	Ruppurr Tulpenstraße	7.41	8.01	8.11	8.21	8.41	9.01	9.11	9.21	9.41	10.01	10.11	10.21	10.41	10.51	11.01	11.11
23,5	Ruppurr Baitstraße	7.42	8.02	8.12	8.22	8.42	9.02	9.12	9.22	9.42	10.02	10.12	10.22	10.42	10.52	11.02	11.12
24,9	Ettlingen Neuwiesenreben	x 7.44	x 8.04	x 8.14	x 8.24	x 8.44	x 9.04	x 9.14	x 9.24	x 9.44	x10.04	x10.14	x10.24	x10.44	x10.54	x11.04	x11.14
25,8	Ettlingen Wasen	7.46	8.06	8.16	8.26	8.46	9.06	9.16	9.26	9.46	10.06	10.16	10.26	10.46	10.56	11.06	11.16
26,5	Ettlingen Erbprinz	7.47	8.07	8.17	8.27	8.47	9.07	9.17	9.27	9.47	10.07	10.17	10.27	10.47	10.57	11.07	11.17
		7.48	8.08	8.18	8.28	8.48	9.08	9.18	9.28	9.48	10.08	10.18	10.28	10.48	10.58	11.08	11.18
27,0	Ettlingen Stadt	7.51	8.11	8.21	8.31	8.51	9.11	9.21	9.31	9.51	10.11	10.21	10.31	10.51	11.01	11.11	11.21
27,4	Ettlingen Albgaubad	7.52	8.12	8.22	8.32	8.52	9.12	9.22	9.32	9.52	10.12	10.22	10.32	10.52	11.02	11.12	11.22
29,5	Ettlingen Spinnerei	7.54	8.14	8.24	8.34	8.54	...	9.24	9.34	9.54	...	10.24	10.34	10.54	11.24
30,4	Busenbach	7.55	8.15	8.25	8.35	8.55	...	9.25	9.35	9.55	...	10.25	10.35	10.55	11.25
30,4	Busenbach	7.56	...	8.26	...	8.56	...	9.26	...	9.56	...	10.26	...	10.56	11.26
32,4	Reichenbach Kurpark	x 7.58	...	x 8.28	...	x 8.58	...	x 9.28	...	x 9.58	...	x10.28	...	x10.58	x11.28
33,1	Reichenbach	8.00	...	8.30	...	9.00	...	9.30	...	10.00	...	10.30	...	11.00	11.30
34,7	Schießhüttenacker	8.02	...	8.32	...	9.02	...	9.32	...	10.02	...	10.32	...	11.02	11.32
35,4	Langensteinbach	8.03	...	8.33	...	9.03	...	9.33	...	10.03	...	10.33	...	11.03	11.33
36,1	Langensteinbach St. Barbara	8.04	...	8.34	...	9.04	...	9.34	...	10.04	...	10.34	...	11.04	11.34
38,7	Spielberg	8.08	...	8.38	...	9.08	...	9.38	...	10.08	...	10.38	...	11.08	11.38
41,9	Ittersbach Industrie	8.11	...	8.41	...	9.11	...	9.41	...	10.11	...	10.41	...	11.11	11.41
44,2	Ittersbach	8.13	...	8.43	...	9.13	...	9.43	...	10.13	...	10.43	...	11.13	11.43
44,8	Ittersbach Rathaus	8.15	...	8.45	...	9.15	...	9.45	...	10.15	...	10.45	...	11.15	11.45
30,4	Busenbach	...	8.16	...	8.36	9.36	10.36
32,2	Etzenrot	...	8.18	...	8.38	9.38	10.38
35,2	Fischweier	...	x 8.21	...	x 8.41	x 9.41	x10.41		

Jahresfahrplan gültig ab 11. Dezember 2022

Planungsstand: 01.10.2022

S1/S11 ► Hochstetten - Neureut - Karlsruhe - Ettlingen - S1 Bad Herrenalb - S11 Ittersbach *Hardtbahn / Albtalbahn*

Albtal-Verkehrs-Gesellschaft, Tullastr. 71, 76131 Karlsruhe, Teil. 0721/6107-0

		Samstag																
Zug		36014 S1	16014 S1	26020 S11	16016 S1	16018 S1	26022 S11	36016 S1	16020 S1	26024 S11	16022 S1	16024 S1	26026 S11	36018 S1	16026 S1	26028 S11	16028 S1	
km	AVG																	
	von																	
0,0	Hochstetten	...	10.32	...	10.52	...	11.12	...	11.32	...	11.52	...	12.12	...	12.32	...	12.52	
0,3	Hochstetten Altenheim	...	x10.33	...	x10.53	...	x11.13	...	x11.33	...	x11.53	...	x12.13	...	x12.33	...	x12.53	
0,7	Hochstetten Grenzstraße	...	10.35	...	10.55	...	11.15	...	11.35	...	11.55	...	12.15	...	12.35	...	12.55	
1,0	Linkenheim Schulzentrum	...	10.36	...	10.56	...	11.16	...	11.36	...	11.56	...	12.16	...	12.36	...	12.56	
1,7	Linkenheim Rathaus	...	10.38	...	10.58	...	11.18	...	11.38	...	11.58	...	12.18	...	12.38	...	12.58	
2,1	Linkenheim Friedrichstraße	...	10.40	...	11.00	...	11.20	...	11.40	...	12.00	...	12.20	...	12.40	...	13.00	
2,4	Linkenheim Süd	...	x10.41	...	x11.01	...	x11.21	...	x11.41	...	x12.01	...	x12.21	...	x12.41	...	x13.01	
1,7	KIT Campus Nord																	
4,4	Leopoldshafen Frankfurter Straße	...	10.43	...	11.03	...	11.23	...	11.43	...	12.03	...	12.23	...	12.43	...	13.03	
4,8	Leopoldshafen Leopoldstraße	...	10.44	...	11.04	...	11.24	...	11.44	...	12.04	...	12.24	...	12.44	...	13.04	
5,7	Leopoldshafen Viermorgen	...	10.46	...	11.06	...	11.26	...	11.46	...	12.06	...	12.26	...	12.46	...	13.06	
6,3	Eggenstein Schweriner Straße	...	10.47	...	11.07	...	11.27	...	11.47	...	12.07	...	12.27	...	12.47	...	13.07	
7,0	Eggenstein Spöcker Weg	...	10.49	...	11.09	...	11.29	...	11.49	...	12.09	...	12.29	...	12.49	...	13.09	
7,5	Eggenstein	...	10.50	...	11.10	...	11.30	...	11.50	...	12.10	...	12.30	...	12.50	...	13.10	
8,0	Eggenstein Süd	...	10.51	...	11.11	...	11.31	...	11.51	...	12.11	...	12.31	...	12.51	...	13.11	
	o	...	10.53	...	11.13	...	11.33	...	11.53	...	12.13	...	12.33	...	12.53	...	13.13	
10,2	Neureut Kirchfeld																	
10,5	Neureut Adolf-Ehrmann-Bad	10.45	10.55	11.05	11.15	11.25	11.35	11.45	11.55	12.05	12.15	12.25	12.35	12.45	12.55	13.05	13.15	
11,1	Neureut Bärenweg	10.46	10.56	11.06	11.16	11.26	11.36	11.46	11.56	12.06	12.16	12.26	12.36	12.46	12.56	13.06	13.16	
11,5	Neureut Welschneureuther Straße	10.47	10.57	11.07	11.17	11.27	11.37	11.47	11.57	12.07	12.17	12.27	12.37	12.47	12.57	13.07	13.17	
13,0	Karlsruhe Haus Bethlehem	10.48	10.58	11.08	11.18	11.28	11.38	11.48	11.58	12.08	12.18	12.28	12.38	12.48	12.58	13.08	13.18	
13,3	Karlsruhe Kurt-Schumacher-Straße	x10.51	x11.01	x11.11	x11.21	x11.31	x11.41	x11.51	x12.01	x12.11	x12.21	x12.31	x12.41	x12.51	x13.01	x13.11	x13.21	
14,0	Karlsruhe Kurt-Schumacher-Straße	x10.52	x11.02	x11.12	x11.22	x11.32	x11.42	x11.52	x12.02	x12.12	x12.22	x12.32	x12.42	x12.52	x13.02	x13.12	x13.22	
14,0	Karlsruhe August-Bebel-Straße	x10.54	x11.04	x11.14	x11.24	x11.34	x11.44	x11.54	x12.04	x12.14	x12.24	x12.34	x12.44	x12.54	x13.04	x13.14	x13.24	
14,6	Karlsruhe Knieling Allee/Städt. Klinikum	x10.55	x11.05	x11.15	x11.25	x11.35	x11.45	x11.55	x12.05	x12.15	x12.25	x12.35	x12.45	x12.55	x13.05	x13.15	x13.25	
15,0	Karlsruhe Moltkestraße/Städt. Klinikum	x10.57	x11.07	x11.17	x11.27	x11.37	x11.47	x11.57	x12.07	x12.17	x12.27	x12.37	x12.47	x12.57	x13.07	x13.17	x13.27	
15,6	Karlsruhe Yorckstraße	x10.59	x11.09	x11.19	x11.29	x11.39	x11.49	x11.59	x12.09	x12.19	x12.29	x12.39	x12.49	x12.59	x13.09	x13.19	x13.29	
16,1	Karlsruhe Mühlburger Tor	x11.01	x11.11	x11.21	x11.31	x11.41	x11.51	x12.01	x12.11	x12.21	x12.31	x12.41	x12.51	x13.01	x13.11	x13.21	x13.31	
16,9	Karlsruhe Europaplatz/Postgalerie (U)	11.03	11.13	11.23	11.33	11.43	11.53	12.03	12.13	12.23	12.33	12.43	12.53	13.03	13.13	13.23	13.33	
	o	11.04	11.14	11.24	11.34	11.44	11.54	12.04	12.14	12.24	12.34	12.44	12.54	13.04	13.14	13.24	13.34	
17,5	Karlsruhe Marktplatz (Kaiserstraße U)	11.04	11.14	11.24	11.34	11.44	11.54	12.04	12.14	12.24	12.34	12.44	12.54	13.04	13.14	13.24	13.34	
17,8	Karlsruhe Marktplatz (Pyramide U)	11.06	11.16	11.26	11.36	11.46	11.56	12.06	12.16	12.26	12.36	12.46	12.56	13.06	13.16	13.26	13.36	
18,1	Karlsruhe Ettlinger Tor/Staatstheater (U)	11.07	11.17	11.27	11.37	11.47	11.57	12.07	12.17	12.27	12.37	12.47	12.57	13.07	13.17	13.27	13.37	
18,4	Karlsruhe Kongresszentrum (U)	11.08	11.18	11.28	11.38	11.48	11.58	12.08	12.18	12.28	12.38	12.48	12.58	13.08	13.18	13.28	13.38	
18,9	Karlsruhe Augartenstraße	x11.09	x11.19	x11.29	x11.39	x11.49	x11.59	x12.09	x12.19	x12.29	x12.39	x12.49	x12.59	x13.09	x13.19	x13.29	x13.39	
19,3	Karlsruhe Poststraße	x11.11	x11.21	x11.31	x11.41	x11.51	x12.01	x12.11	x12.21	x12.31	x12.41	x12.51	x13.01	x13.11	x13.21	x13.31	x13.41	
	o	11.12	11.22	11.32	11.42	11.52	12.02	12.12	12.22	12.32	12.42	12.52	13.02	13.12	13.22	13.32	13.42	
19,6	Karlsruhe Hbf (Vorplatz)	11.13	11.23	11.33	11.43	11.53	12.03	12.13	12.23	12.33	12.43	12.53	13.03	13.13	13.23	13.33	13.43	
	o	11.14	11.24	11.34	11.44	11.54	12.04	12.14	12.24	12.34	12.44	12.54	13.04	13.14	13.24	13.34	13.44	
20,0	Karlsruhe Albtalbahnhof	11.15	11.25	11.35	11.45	11.55	12.05	12.15	12.25	12.35	12.45	12.55	13.05	13.15	13.25	13.35	13.45	
21,3	Karlsruhe Dammertstock	11.17	11.27	11.37	11.47	11.57	12.07	12.17	12.27	12.37	12.47	12.57	13.07	13.17	13.27	13.37	13.47	
21,7	Karlsruhe Schloss Ruppurr	11.18	11.28	11.38	11.48	11.58	12.08	12.18	12.28	12.38	12.48	12.58	13.08	13.18	13.28	13.38	13.48	
22,3	Ruppurr Ostendorferplatz	11.20	11.30	11.40	11.50	12.00	12.10	12.20	12.30	12.40	12.50	13.00	13.10	13.20	13.30	13.40	13.50	
22,8	Ruppurr Tulpenstraße	11.21	11.31	11.41	11.51	12.01	12.11	12.21	12.31	12.41	12.51	13.01	13.11	13.21	13.31	13.41	13.51	
23,5	Ruppurr Baitstraße	11.22	11.32	11.42	11.52	12.02	12.12	12.22	12.32	12.42	12.52	13.02	13.12	13.22	13.32	13.42	13.52	
24,9	Ettlingen Neuwiesenreben	x11.24	x11.34	x11.44	x11.54	x12.04	x12.14	x12.24	x12.34	x12.44	x12.54	x13.04	x13.14	x13.24	x13.34	x13.44	x13.54	
25,8	Ettlingen Wasen	11.26	11.36	11.46	11.56	12.06	12.16	12.26	12.36	12.46	12.56	13.06	13.16	13.26	13.36	13.46	13.56	
26,5	Ettlingen Erbprinz	11.27	11.37	11.47	11.57	12.07	12.17	12.27	12.37	12.47	12.57	13.07	13.17	13.27	13.37	13.47	13.57	
	o	11.28	11.38	11.48	11.58	12.08	12.18	12.28	12.38	12.48	12.58	13.08	13.18	13.28	13.38	13.48	13.58	
27,0	Ettlingen Stadt	11.31	11.41	11.51	12.01	12.11	12.21	12.31	12.41	12.51	13.01	13.11	13.21	13.31	13.41	13.51	14.01	
27,4	Ettlingen AlbgauBad	11.32	o 11.42	11.52	o 12.02	o 12.12	12.22	12.32	o 12.42	12.52	o 13.02	o 13.12	13.22	13.32	o 13.42	13.52	o 14.02	
29,5	Ettlingen Spinnerei	11.34	...	11.54	12.24	12.34	...	12.54	...	13.24	13.34	...	13.54	
30,4	Busenbach	o 11.35	...	11.55	12.25	12.35	...	12.55	...	13.25	13.35	...	13.55	
30,4	Busenbach		...	11.56	12.26	12.36	...	12.56	...	13.26	13.36	...	13.56	
32,4	Reichenbach Kurpark		...	x11.58	x12.28	x12.58	...	x13.28	x13.58	
33,1	Reichenbach		...	12.00	12.30	13.00	...	13.30	14.00	
34,7	Schießhüttenacker		...	12.02	12.32	13.02	...	13.32	14.02	
35,4	Langensteinbach		...	12.03	12.33	13.03	...	13.33	14.03	
36,1	Langensteinbach St. Barbara		...	12.04	12.34	13.04	...	13.34	14.04	
38,7	Spielberg		...	12.08	12.38	13.08	...	13.38	14.08	
41,9	Ittersbach Industrie		...	12.11	12.41	13.11	...	13.41	14.11	
44,2	Ittersbach		...	12.13	12.43	13.13	...	13.43	14.13	
44,8	Ittersbach Rathaus	o	...	12.15	12.45	13.15	...	13.45	14.15	
30,4	Busenbach	11.36	12.36	13.36	...	13.36	
32,2	Etzenrot	11.38	12.38	13.38	...	13.38	
35,2	Fischweier	x11.41	x12.41	13.41	...	13.41	
38,2	Marxzell	11.44	12.44	13.44	...	13.44	
41,4	Frauenalb-Schielberg	11.48	12.48	13.48	...	13.48	
44,7	Bad Herrenalb Kullenmühle	x11.52	x12.52	13.52	...	13.52	
45,5	Bad Herrenalb	o 11.53	12.53	13.53	...	13.53	
	nach																	

Sofern nicht anders angegeben verkehren die Züge an Wochenfeiertagen wie an einem Sonntag und am 24.12. und 31.12. wie an einem Samstag
 Graue Abschnitte: Züge verkehren in diesem Abschnitt gemeinsam

Jahresfahrplan gültig ab 11. Dezember 2022

Planungsstand: 01.10.2022

S1/S11 ► Hochstetten - Neureut - Karlsruhe - Ettlingen - S1 Bad Herrenalb - S11 Ittersbach *Hardtbahn / Albtalbahn*

Albtal-Verkehrs-Gesellschaft, Tullastr. 71, 76131 Karlsruhe, Teil. 0721/6107-0


		Samstag																
Zug		16030 S1	26030 S11	36020 S1	16032 S1	26032 S11	16034 S1	16036 S1	26034 S11	36022 S1	16038 S1	26036 S11	16040 S1	16042 S1	26038 S11	36024 S1	16044 S1	
km	AVG																	
von																		
0,0	Hochstetten	...	13.12	...	13.32	...	13.52	...	14.12	...	14.32	...	14.52	...	15.12	...	15.32	
0,3	Hochstetten Altenheim	...	x13.13	...	x13.33	...	x13.53	...	x14.13	...	x14.33	...	x14.53	...	x15.13	...	x15.33	
0,7	Hochstetten Grenzstraße	...	13.15	...	13.35	...	13.55	...	14.15	...	14.35	...	14.55	...	15.15	...	15.35	
1,0	Linkenheim Schulzentrum	...	13.16	...	13.36	...	13.56	...	14.16	...	14.36	...	14.56	...	15.16	...	15.36	
1,7	Linkenheim Rathaus	...	13.18	...	13.38	...	13.58	...	14.18	...	14.38	...	14.58	...	15.18	...	15.38	
2,1	Linkenheim Friedrichstraße	...	13.20	...	13.40	...	14.00	...	14.20	...	14.40	...	15.00	...	15.20	...	15.40	
2,4	Linkenheim Süd	...	x13.21	...	x13.41	...	x14.01	...	x14.21	...	x14.41	...	x15.01	...	x15.21	...	x15.41	
1,7	KIT Campus Nord	
4,4	Leopoldshafen Frankfurter Straße	...	13.23	...	13.43	...	14.03	...	14.23	...	14.43	...	15.03	...	15.23	...	15.43	
4,8	Leopoldshafen Leopoldstraße	...	13.24	...	13.44	...	14.04	...	14.24	...	14.44	...	15.04	...	15.24	...	15.44	
5,7	Leopoldshafen Viermorgen	...	13.26	...	13.46	...	14.06	...	14.26	...	14.46	...	15.06	...	15.26	...	15.46	
6,3	Eggenstein Schweriner Straße	...	13.27	...	13.47	...	14.07	...	14.27	...	14.47	...	15.07	...	15.27	...	15.47	
7,0	Eggenstein Spöcker Weg	...	13.29	...	13.49	...	14.09	...	14.29	...	14.49	...	15.09	...	15.29	...	15.49	
7,5	Eggenstein	...	13.30	...	13.50	...	14.10	...	14.30	...	14.50	...	15.10	...	15.30	...	15.50	
8,0	Eggenstein Süd	...	13.31	...	13.51	...	14.11	...	14.31	...	14.51	...	15.11	...	15.31	...	15.51	
		o	13.33	...	13.53	...	14.13	...	14.33	...	14.53	...	15.13	...	15.33	...	15.53	
10,2	Neureut Kirchfeld																	
10,5	Neureut Adolf-Ehrmann-Bad		13.25	13.35	13.45	13.55	14.05	14.15	14.25	14.35	14.45	14.55	15.05	15.15	15.25	15.35	15.45	15.55
11,1	Neureut Bärenweg		13.26	13.36	13.46	13.56	14.06	14.16	14.26	14.36	14.46	14.56	15.06	15.16	15.26	15.36	15.46	15.56
11,5	Neureut Welschneureuther Straße		13.27	13.37	13.47	13.57	14.07	14.17	14.27	14.37	14.47	14.57	15.07	15.17	15.27	15.37	15.47	15.57
13,0	Karlsruhe Kurt-Schumacher-Straße		13.28	13.38	13.48	13.58	14.08	14.18	14.28	14.38	14.48	14.58	15.08	15.18	15.28	15.38	15.48	15.58
13,4	Karlsruhe Haus Beblehem		x13.31	x13.41	x13.51	x14.01	x14.11	x14.21	x14.31	x14.41	x14.51	x15.01	x15.11	x15.21	x15.31	x15.41	x15.51	x16.01
13,3	Karlsruhe Kurt-Schumacher-Straße		x13.32	x13.42	x13.52	x14.02	x14.12	x14.22	x14.32	x14.42	x14.52	x15.02	x15.12	x15.22	x15.32	x15.42	x15.52	x16.02
14,0	Karlsruhe August-Bebel-Straße		x13.34	x13.44	x13.54	x14.04	x14.14	x14.24	x14.34	x14.44	x14.54	x15.04	x15.14	x15.24	x15.34	x15.44	x15.54	x16.04
14,6	Karlsruhe Knielinger Allee/Städt. Klinikum		x13.35	x13.45	x13.55	x14.05	x14.15	x14.25	x14.35	x14.45	x14.55	x15.05	x15.15	x15.25	x15.35	x15.45	x15.55	x16.05
15,0	Karlsruhe Moltkestraße/Städt. Klinikum		x13.37	x13.47	x13.57	x14.07	x14.17	x14.27	x14.37	x14.47	x14.57	x15.07	x15.17	x15.27	x15.37	x15.47	x15.57	x16.07
15,6	Karlsruhe Yorckstraße		x13.39	x13.49	x13.59	x14.09	x14.19	x14.29	x14.39	x14.49	x14.59	x15.09	x15.19	x15.29	x15.39	x15.49	x15.59	x16.09
16,1	Karlsruhe Mühlburger Tor		x13.41	x13.51	x14.01	x14.11	x14.21	x14.31	x14.41	x14.51	x15.01	x15.11	x15.21	x15.31	x15.41	x15.51	x16.01	x16.11
16,9	Karlsruhe Europaplatz/Postgalerie (U)		13.43	13.53	14.03	14.13	14.23	14.33	14.43	14.53	15.03	15.13	15.23	15.33	15.43	15.53	16.03	16.13
		o	13.44	13.54	14.04	14.14	14.24	14.34	14.44	14.54	15.04	15.14	15.24	15.34	15.44	15.54	16.04	16.14
17,5	Karlsruhe Marktplatz (Kaiserstraße U)		13.44	13.54	14.04	14.14	14.24	14.34	14.44	14.54	15.04	15.14	15.24	15.34	15.44	15.54	16.04	16.14
17,8	Karlsruhe Marktplatz (Pyramide U)		13.46	13.56	14.06	14.16	14.26	14.36	14.46	14.56	15.06	15.16	15.26	15.36	15.46	15.56	16.06	16.16
18,1	Karlsruhe Ettlinger Tor/Staatstheater (U)		13.47	13.57	14.07	14.17	14.27	14.37	14.47	14.57	15.07	15.17	15.27	15.37	15.47	15.57	16.07	16.17
18,4	Karlsruhe Kongresszentrum (U)		13.48	13.58	14.08	14.18	14.28	14.38	14.48	14.58	15.08	15.18	15.28	15.38	15.48	15.58	16.08	16.18
18,9	Karlsruhe Augartenstraße		x13.49	x13.59	x14.09	x14.19	x14.29	x14.39	x14.49	x14.59	x15.09	x15.19	x15.29	x15.39	x15.49	x15.59	x16.09	x16.19
19,3	Karlsruhe Poststraße		x13.51	x14.01	x14.11	x14.21	x14.31	x14.41	x14.51	x15.01	x15.11	x15.21	x15.31	x15.41	x15.51	x16.01	x16.11	x16.21
		o	13.52	14.02	14.12	14.22	14.32	14.42	14.52	15.02	15.12	15.22	15.32	15.42	15.52	16.02	16.12	16.22
19,6	Karlsruhe Hbf (Vorplatz)		13.53	14.03	14.13	14.23	14.33	14.43	14.53	15.03	15.13	15.23	15.33	15.43	15.53	16.03	16.13	16.23
		o	13.54	14.04	14.14	14.24	14.34	14.44	14.54	15.04	15.14	15.24	15.34	15.44	15.54	16.04	16.14	16.24
20,0	Karlsruhe Albtalbahnhof		13.55	14.05	14.15	14.25	14.35	14.45	14.55	15.05	15.15	15.25	15.35	15.45	15.55	16.05	16.15	16.25
21,3	Karlsruhe Dammerstock		13.57	14.07	14.17	14.27	14.37	14.47	14.57	15.07	15.17	15.27	15.37	15.47	15.57	16.07	16.17	16.27
21,7	Karlsruhe Schloss Ruppurr		13.58	14.08	14.18	14.28	14.38	14.48	14.58	15.08	15.18	15.28	15.38	15.48	15.58	16.08	16.18	16.28
22,3	Ruppurr Ostendorferplatz		14.00	14.10	14.20	14.30	14.40	14.50	15.00	15.10	15.20	15.30	15.40	15.50	16.00	16.10	16.20	16.30
22,8	Ruppurr Tulpenstraße		14.01	14.11	14.21	14.31	14.41	14.51	15.01	15.11	15.21	15.31	15.41	15.51	16.01	16.11	16.21	16.31
23,5	Ruppurr Baitstraße		14.02	14.12	14.22	14.32	14.42	14.52	15.02	15.12	15.22	15.32	15.42	15.52	16.02	16.12	16.22	16.32
24,9	Ettlingen Neuwiesenreben		x14.04	x14.14	x14.24	x14.34	x14.44	x14.54	x15.04	x15.14	x15.24	x15.34	x15.44	x15.54	x16.04	x16.14	x16.24	x16.34
25,8	Ettlingen Wasen		14.06	14.16	14.26	14.36	14.46	14.56	15.06	15.16	15.26	15.36	15.46	15.56	16.06	16.16	16.26	16.36
26,5	Ettlingen Erbprinz		14.07	14.17	14.27	14.37	14.47	14.57	15.07	15.17	15.27	15.37	15.47	15.57	16.07	16.17	16.27	16.37
		o	14.08	14.18	14.28	14.38	14.48	14.58	15.08	15.18	15.28	15.38	15.48	15.58	16.08	16.18	16.28	16.38
27,0	Ettlingen Stadt		14.11	14.21	14.31	14.41	14.51	15.01	15.11	15.21	15.31	15.41	15.51	16.01	16.11	16.21	16.31	16.41
27,4	Ettlingen Altbahnhof	o	14.12	14.22	14.32	o 14.42	14.52	o 15.02	o 15.12	15.22	15.32	o 15.42	15.52	o 16.02	o 16.12	16.22	16.32	o 16.42
29,5	Ettlingen Spinnerei		...	14.24	14.34	...	14.54	...	15.24	15.34	...	15.54	...	16.24	16.34	
30,4	Busenbach	o	...	14.25	14.35	...	14.55	...	15.25	15.35	...	15.55	...	16.25	16.35	
30,4	Busenbach		...	14.26	14.56	...	15.26	15.56	...	16.26	
32,4	Reichenbach Kurpark		...	x14.28	x14.58	...	x15.28	x15.58	...	x16.28	
33,1	Reichenbach		...	14.30	15.00	...	15.30	16.00	...	16.30	
34,7	Schießhüttenacker		...	14.32	15.02	...	15.32	16.02	...	16.32	
35,4	Langensteinbach		...	14.33	15.03	...	15.33	16.03	...	16.33	
36,1	Langensteinbach St. Barbara		...	14.34	15.04	...	15.34	16.04	...	16.34	
38,7	Spielberg		...	14.38	15.08	...	15.38	16.08	...	16.38	
41,9	Ittersbach Industrie		...	14.41	15.11	...	15.41	16.11	...	16.41	
44,2	Ittersbach		...	14.43	15.13	...	15.43	16.13	...	16.43	
44,8	Ittersbach Rathaus	o	...	14.45	15.15	...	15.45	16.15	...	16.45	
30,4	Busenbach		14.36	15.36	16.		

Jahresfahrplan gültig ab 11. Dezember 2022

Planungsstand: 01.10.2022

S1/S11 ► Hochstetten - Neureut - Karlsruhe - Ettlingen - S1 Bad Herrenalb - S11 Ittersbach *Hardtbahn / Albtalbahn*

Albtal-Verkehrs-Gesellschaft, Tullastr. 71, 76131 Karlsruhe, Teil. 0721/6107-0

		Samstag																
Zug		26040 S11	16046 S1	16048 S1	26042 S11	36026 S1	16050 S1	26044 S11	16052 S1	16054 S1	26046 S11	36028 S1	16056 S1	26048 S11	16058 S1	16060 S1	26050 S11	
km																		
	von																	
0,0	Hochstetten	...	15.52	...	16.12	...	16.32	...	16.52	...	17.12	...	17.32	...	17.52	...	18.12	
0,3	Hochstetten Altenheim	...	x15.53	...	x16.13	...	x16.33	...	x16.53	...	x17.13	...	x17.33	...	x17.53	...	x18.13	
0,7	Hochstetten Grenzstraße	...	15.55	...	16.15	...	16.35	...	16.55	...	17.15	...	17.35	...	17.55	...	18.15	
1,0	Linkenheim Schulzentrum	...	15.56	...	16.16	...	16.36	...	16.56	...	17.16	...	17.36	...	17.56	...	18.16	
1,7	Linkenheim Rathaus	...	15.58	...	16.18	...	16.38	...	16.58	...	17.18	...	17.38	...	17.58	...	18.18	
2,1	Linkenheim Friedrichstraße	...	16.00	...	16.20	...	16.40	...	17.00	...	17.20	...	17.40	...	18.00	...	18.20	
2,4	Linkenheim Süd	...	x16.01	...	x16.21	...	x16.41	...	x17.01	...	x17.21	...	x17.41	...	x18.01	...	x18.21	
1,7	KIT Campus Nord	
4,4	Leopoldshafen Frankfurter Straße	...	16.03	...	16.23	...	16.43	...	17.03	...	17.23	...	17.43	...	18.03	...	18.23	
4,8	Leopoldshafen Leopoldstraße	...	16.04	...	16.24	...	16.44	...	17.04	...	17.24	...	17.44	...	18.04	...	18.24	
5,7	Leopoldshafen Viermorgen	...	16.06	...	16.26	...	16.46	...	17.06	...	17.26	...	17.46	...	18.06	...	18.26	
6,3	Eggenstein Schweriner Straße	...	16.07	...	16.27	...	16.47	...	17.07	...	17.27	...	17.47	...	18.07	...	18.27	
7,0	Eggenstein Spöcker Weg	...	16.09	...	16.29	...	16.49	...	17.09	...	17.29	...	17.49	...	18.09	...	18.29	
7,5	Eggenstein	...	16.10	...	16.30	...	16.50	...	17.10	...	17.30	...	17.50	...	18.10	...	18.30	
8,0	Eggenstein Süd	...	16.11	...	16.31	...	16.51	...	17.11	...	17.31	...	17.51	...	18.11	...	18.31	
	o	...	16.13	...	16.33	...	16.53	...	17.13	...	17.33	...	17.53	...	18.13	...	18.33	
10,2	Neureut Kirchfeld	
10,5	Neureut Adolf-Ehrmann-Bad	16.05	16.15	16.25	16.35	16.45	16.55	17.05	17.15	17.25	17.35	17.45	17.55	18.05	18.15	18.25	18.35	
11,1	Neureut Bärenweg	16.06	16.16	16.26	16.36	16.46	16.56	17.06	17.16	17.26	17.36	17.46	17.56	18.06	18.16	18.26	18.36	
11,5	Neureut Welschneureuther Straße	16.07	16.17	16.27	16.37	16.47	16.57	17.07	17.17	17.27	17.37	17.47	17.57	18.07	18.17	18.27	18.37	
13,0	Karlsruhe Kurt-Schumacher-Straße	16.08	16.18	16.28	16.38	16.48	16.58	17.08	17.18	17.28	17.38	17.48	17.58	18.08	18.18	18.28	18.38	
13,3	Karlsruhe Haus Beblehem	x16.11	x16.21	x16.31	x16.41	x16.51	x17.01	x17.11	x17.21	x17.31	x17.41	x17.51	x18.01	x18.11	x18.21	x18.31	x18.41	
13,3	Karlsruhe Kurt-Schumacher-Straße	x16.12	x16.22	x16.32	x16.42	x16.52	x17.02	x17.12	x17.22	x17.32	x17.42	x17.52	x18.02	x18.12	x18.22	x18.32	x18.42	
14,0	Karlsruhe August-Bebel-Straße	x16.14	x16.24	x16.34	x16.44	x16.54	x17.04	x17.14	x17.24	x17.34	x17.44	x17.54	x18.04	x18.14	x18.24	x18.34	x18.44	
14,6	Karlsruhe Knielinger Allee/Städt. Klinikum	x16.15	x16.25	x16.35	x16.45	x16.55	x17.05	x17.15	x17.25	x17.35	x17.45	x17.55	x18.05	x18.15	x18.25	x18.35	x18.45	
15,0	Karlsruhe Moltkestraße/Städt. Klinikum	x16.17	x16.27	x16.37	x16.47	x16.57	x17.07	x17.17	x17.27	x17.37	x17.47	x17.57	x18.07	x18.17	x18.27	x18.37	x18.47	
15,6	Karlsruhe Yorckstraße	x16.19	x16.29	x16.39	x16.49	x16.59	x17.09	x17.19	x17.29	x17.39	x17.49	x17.59	x18.09	x18.19	x18.29	x18.39	x18.49	
16,1	Karlsruhe Mühlburger Tor	x16.21	x16.31	x16.41	x16.51	x17.01	x17.11	x17.21	x17.31	x17.41	x17.51	x18.01	x18.11	x18.21	x18.31	x18.41	x18.51	
16,9	Karlsruhe Europaplatz/Postgalerie (U)	16.23	16.33	16.43	16.53	17.03	17.13	17.23	17.33	17.43	17.53	18.03	18.13	18.23	18.33	18.43	18.53	
	o	16.24	16.34	16.44	16.54	17.04	17.14	17.24	17.34	17.44	17.54	18.04	18.14	18.24	18.34	18.44	18.54	
17,5	Karlsruhe Marktplatz (Kaiserstraße U)	16.24	16.34	16.44	16.54	17.04	17.14	17.24	17.34	17.44	17.54	18.04	18.14	18.24	18.34	18.44	18.54	
17,8	Karlsruhe Marktplatz (Pyramide U)	16.26	16.36	16.46	16.56	17.06	17.16	17.26	17.36	17.46	17.56	18.06	18.16	18.26	18.36	18.46	18.56	
18,1	Karlsruhe Ettlinger Tor/Staatstheater (U)	16.27	16.37	16.47	16.57	17.07	17.17	17.27	17.37	17.47	17.57	18.07	18.17	18.27	18.37	18.47	18.57	
18,4	Karlsruhe Kongresszentrum (U)	16.28	16.38	16.48	16.58	17.08	17.18	17.28	17.38	17.48	17.58	18.08	18.18	18.28	18.38	18.48	18.58	
18,9	Karlsruhe Augartenstraße	x16.29	x16.39	x16.49	x16.59	x17.09	x17.19	x17.29	x17.39	x17.49	x17.59	x18.09	x18.19	x18.29	x18.39	x18.49	x18.59	
19,3	Karlsruhe Poststraße	x16.31	x16.41	x16.51	x17.01	x17.11	x17.21	x17.31	x17.41	x17.51	x18.01	x18.11	x18.21	x18.31	x18.41	x18.51	x19.01	
	o	16.32	16.42	16.52	17.02	17.12	17.22	17.32	17.42	17.52	18.02	18.12	18.22	18.32	18.42	18.52	19.02	
19,6	Karlsruhe Hbf (Vorplatz)	16.33	16.43	16.53	17.03	17.13	17.23	17.33	17.43	17.53	18.03	18.13	18.23	18.33	18.43	18.53	19.03	
	o	16.34	16.44	16.54	17.04	17.14	17.24	17.34	17.44	17.54	18.04	18.14	18.24	18.34	18.44	18.54	19.04	
20,0	Karlsruhe Albtalbahn	16.35	16.45	16.55	17.05	17.15	17.25	17.35	17.45	17.55	18.05	18.15	18.25	18.35	18.45	18.55	19.05	
21,3	Karlsruhe Dammstock	16.37	16.47	16.57	17.07	17.17	17.27	17.37	17.47	17.57	18.07	18.17	18.27	18.37	18.47	18.57	19.07	
21,7	Karlsruhe Schloss Ruppurr	16.38	16.48	16.58	17.08	17.18	17.28	17.38	17.48	17.58	18.08	18.18	18.28	18.38	18.48	18.58	19.08	
22,3	Ruppurr Ostendorferplatz	16.40	16.50	17.00	17.10	17.20	17.30	17.40	17.50	18.00	18.10	18.20	18.30	18.40	18.50	19.00	19.10	
22,8	Ruppurr Tulpenstraße	16.41	16.51	17.01	17.11	17.21	17.31	17.41	17.51	18.01	18.11	18.21	18.31	18.41	18.51	19.01	19.11	
23,5	Ruppurr Baitstraße	16.42	16.52	17.02	17.12	17.22	17.32	17.42	17.52	18.02	18.12	18.22	18.32	18.42	18.52	19.02	19.12	
24,9	Ettlingen Neuwiesenreben	x16.44	x16.54	x17.04	x17.14	x17.24	x17.34	x17.44	x17.54	x18.04	x18.14	x18.24	x18.34	x18.44	x18.54	x19.04	x19.14	
25,8	Ettlingen Wasen	16.46	16.56	17.06	17.16	17.26	17.36	17.46	17.56	18.06	18.16	18.26	18.36	18.46	18.56	19.06	19.16	
26,5	Ettlingen Erbprinz	16.47	16.57	17.07	17.17	17.27	17.37	17.47	17.57	18.07	18.17	18.27	18.37	18.47	18.57	19.07	19.17	
	o	16.48	16.58	17.08	17.18	17.28	17.38	17.48	17.58	18.08	18.18	18.28	18.38	18.48	18.58	19.08	19.18	
27,0	Ettlingen Stadt	16.51	17.01	17.11	17.21	17.31	17.41	17.51	18.01	18.11	18.21	18.31	18.41	18.51	19.01	19.11	19.21	
27,4	Ettlingen Albgau	16.52	o 17.02	o 17.12	17.22	17.32	o 17.42	17.52	o 18.02	o 18.12	18.22	18.32	o 18.42	18.52	o 19.02	o 19.12	19.22	
29,5	Ettlingen Spinnerei	16.54	17.24	17.34	...	17.54	18.24	18.34	...	18.54	...	19.24		
30,4	Busenbach	16.55	17.25	17.35	...	17.55	18.25	18.35	...	18.55	...	19.25		
30,4	Busenbach	16.56	17.26	17.56	18.26	18.56	...	19.26		
32,4	Reichenbach Kurpark	x16.58	x17.28	x17.58	x18.28	x18.58	...	x19.28		
33,1	Reichenbach	17.00	17.30	18.00	18.30	19.00	...	19.30		
34,7	Schießhüttenacker	17.02	17.32	18.02	18.32	19.02	...	19.32		
35,4	Langensteinbach	17.03	17.33	18.03	18.33	19.03	...	19.33		
36,1	Langensteinbach St. Barbara	17.04	17.34	18.04	18.34	19.04	...	19.34		
38,7	Spielberg	17.08	17.38	18.08	18.38	19.08	...	19.38		
41,9	Ittersbach Industrie	17.11	17.41	18.11	18.41	19.11	...	19.41		
44,2	Ittersbach	17.13	17.43	18.13	18.43	19.13	...	19.43		
44,8	Ittersbach Rathaus	17.15	17.45	18.15	18.45	19.15	...	19.45		
30,4	Busenbach	17.36	18.36		
32,2	Etzenrot	17.38	18.38		
35,2																		

Jahresfahrplan gültig ab 11. Dezember 2022

Planungsstand: 01.10.2022

S1/S11 ► Hochstetten - Neureut - Karlsruhe - Ettlingen - S1 Bad Herrenalb - S11 Ittersbach *Hardtbahn / Albtalbahn*

Albtal-Verkehrs-Gesellschaft, Tullastr. 71, 76131 Karlsruhe, Teil. 0721/6107-0


		Samstag																
Zug		36030 S1	16062 S1	26052 S11	16064 S1	26054 S11	36032 S1	26056 S11	16066 S1	26058 S11	36034 S1	26060 S11	16068 S1	36036 S1	26062 S11	16070 S1	36038 S1	
km	AVG																	
von																		
0,0	Hochstetten	...	18.32	...	19.03	...	19.22	19.42	20.02	...	20.22	20.42	21.02	21.22	21.42	...	22.22	
0,3	Hochstetten Altenheim	...	x18.33	...	x19.04	...	x19.23	x19.43	x20.03	...	x20.23	x20.43	x21.03	x21.23	x21.43	...	x22.23	
0,7	Hochstetten Grenzstraße	...	18.35	...	19.06	...	19.25	19.45	20.05	...	20.25	20.45	21.05	21.25	21.45	...	22.25	
1,0	Linkenheim Schulzentrum	...	18.36	...	19.07	...	19.26	19.46	20.06	...	20.26	20.46	21.06	21.26	21.46	...	22.26	
1,7	Linkenheim Rathaus	...	18.38	...	19.09	...	19.28	19.48	20.08	...	20.28	20.48	21.08	21.28	21.48	...	22.28	
2,1	Linkenheim Friedrichstraße	...	18.40	...	19.11	...	19.30	19.50	20.10	...	20.30	20.50	21.10	21.30	21.50	...	22.30	
2,4	Linkenheim Süd	...	x18.41	...	x19.12	...	x19.31	x19.51	x20.11	...	x20.31	x20.51	x21.11	x21.31	x21.51	...	x22.31	
1,7	KIT Campus Nord	
4,4	Leopoldshafen Frankfurter Straße	...	18.43	...	19.14	...	19.33	19.53	20.13	...	20.33	20.53	21.13	21.33	21.53	...	22.33	
4,8	Leopoldshafen Leopoldstraße	...	18.44	...	19.15	...	19.34	19.54	20.14	...	20.34	20.54	21.14	21.34	21.54	...	22.34	
5,7	Leopoldshafen Viernorgen	...	18.46	...	19.17	...	19.36	19.56	20.16	...	20.36	20.56	21.16	21.36	21.56	...	22.36	
6,3	Eggenstein Schweriner Straße	...	18.47	...	19.18	...	19.37	19.57	20.17	...	20.37	20.57	21.17	21.37	21.57	...	22.37	
7,0	Eggenstein Spöcker Weg	...	18.49	...	19.20	...	19.39	19.59	20.19	...	20.39	20.59	21.19	21.39	21.59	...	22.39	
7,5	Eggenstein	...	18.50	...	19.21	...	19.40	20.00	20.20	...	20.40	21.00	21.20	21.40	22.00	...	22.40	
8,0	Eggenstein Süd	...	18.51	...	19.22	...	19.41	20.01	20.21	...	20.41	21.01	21.21	21.41	22.01	...	22.41	
		o	18.53	...	19.24	...	19.43	20.03	20.23	...	20.43	21.03	21.23	21.43	22.03	...	22.43	
10,2	Neureut Kirchfeld																	
10,5	Neureut Adolf-Ehrmann-Bad	18.45	18.55	19.05	19.25	19.35	19.45	20.05	20.25	20.35	20.45	21.05	21.25	21.45	22.05	22.25	22.45	
11,1	Neureut Bärenweg	18.46	18.56	19.06	19.26	19.36	19.46	20.06	20.26	20.36	20.46	21.06	21.26	21.46	22.06	22.26	22.46	
11,5	Neureut Welschneureuther Straße	18.47	18.57	19.07	19.27	19.37	19.47	20.07	20.27	20.37	20.47	21.07	21.27	21.47	22.07	22.27	22.47	
11,5	Neureut Welschneureuther Straße	18.48	18.58	19.08	19.28	19.38	19.48	20.08	20.28	20.38	20.48	21.08	21.28	21.48	22.08	22.28	22.48	
13,0	Karlsruhe Haus Bethlehem	x18.51	x19.01	x19.11	x19.31	x19.41	x19.51	x20.11	x20.31	x20.41	x20.51	x21.11	x21.31	x21.51	x22.11	x22.31	x22.51	
13,3	Karlsruhe Kurt-Schumacher-Straße	x18.52	x19.02	x19.12	x19.32	x19.42	x19.52	x20.12	x20.32	x20.42	x20.52	x21.12	x21.32	x21.52	x22.12	x22.32	x22.52	
14,0	Karlsruhe August-Bebel-Straße	x18.54	x19.04	x19.14	x19.34	x19.44	x19.54	x20.14	x20.34	x20.44	x20.54	x21.14	x21.34	x21.54	x22.14	x22.34	x22.54	
14,6	Karlsruhe Knielinger Allee/Städt. Klinikum	x18.55	x19.05	x19.15	x19.35	x19.45	x19.55	x20.15	x20.35	x20.45	x20.55	x21.15	x21.35	x21.55	x22.15	x22.35	x22.55	
15,0	Karlsruhe Moltkestraße/Städt. Klinikum	x18.57	x19.07	x19.17	x19.37	x19.47	x19.57	x20.17	x20.37	x20.47	x20.57	x21.17	x21.37	x21.57	x22.17	x22.37	x22.57	
15,6	Karlsruhe Yorckstraße	x18.59	x19.09	x19.19	x19.39	x19.49	x19.59	x20.19	x20.39	x20.49	x20.59	x21.19	x21.39	x21.59	x22.19	x22.39	x22.59	
16,1	Karlsruhe Mühlburger Tor	x19.01	x19.11	x19.21	x19.41	x19.51	x20.01	x20.21	x20.41	x20.51	x21.01	x21.21	x21.41	x22.01	x22.21	x22.41	x23.01	
16,9	Karlsruhe Europaplatz/Postgalerie (U)	19.03	19.13	19.23	19.43	19.53	20.03	20.23	20.43	20.53	21.03	21.23	21.43	22.03	22.23	22.43	23.03	
		o	19.04	19.14	19.24	19.44	19.54	20.04	20.24	20.44	20.54	21.04	21.24	21.44	22.04	22.24	22.44	23.04
17,5	Karlsruhe Marktplatz (Kaiserstraße U)	19.04	19.14	19.24	19.44	19.54	20.04	20.24	20.44	20.54	21.04	21.24	21.44	22.04	22.24	22.44	23.04	
17,8	Karlsruhe Marktplatz (Pyramide U)	19.06	19.16	19.26	19.46	19.56	20.06	20.26	20.46	20.56	21.06	21.26	21.46	22.06	22.26	22.46	23.06	
18,1	Karlsruhe Ettlinger Tor/Staatstheater (U)	19.07	19.17	19.27	19.47	19.57	20.07	20.27	20.47	20.57	21.07	21.27	21.47	22.07	22.27	22.47	23.07	
18,4	Karlsruhe Kongresszentrum (U)	19.08	19.18	19.28	19.48	19.58	20.08	20.28	20.48	20.58	21.08	21.28	21.48	22.08	22.28	22.48	23.08	
18,9	Karlsruhe Augartenstraße	x19.09	x19.19	x19.29	x19.49	x19.59	x20.09	x20.29	x20.49	x20.59	x21.09	x21.29	x21.49	x22.09	x22.29	x22.49	x23.09	
19,3	Karlsruhe Poststraße	x19.11	x19.21	x19.31	x19.51	x20.01	x20.11	x20.31	x20.51	x21.01	x21.11	x21.31	x21.51	x22.11	x22.31	x22.51	x23.11	
		o	19.12	19.22	19.32	19.52	20.02	20.12	20.32	20.52	21.02	21.12	21.32	21.52	22.12	22.32	22.52	23.12
19,6	Karlsruhe Hbf (Vorplatz)	19.13	19.23	19.33	19.53	20.03	20.13	20.33	20.53	21.03	21.13	21.33	21.53	22.13	22.33	22.53	23.13	
		o	19.14	19.24	19.34	19.54	20.04	20.14	20.34	20.54	21.04	21.14	21.34	21.54	22.14	22.34	22.54	23.14
20,0	Karlsruhe Albtalbahnhof	19.15	19.25	19.35	19.55	20.05	20.15	20.35	20.55	21.05	21.15	21.35	21.55	22.15	22.35	22.55	23.15	
21,3	Karlsruhe Dammerstock	19.17	19.27	19.37	19.57	20.07	20.17	20.37	20.57	21.07	21.17	21.37	21.57	22.17	22.37	22.57	23.17	
21,7	Karlsruhe Schloss Ruppurr	19.18	19.28	19.38	19.58	20.08	20.18	20.38	20.58	21.08	21.18	21.38	21.58	22.18	22.38	22.58	23.18	
22,3	Ruppurr Ostendorferplatz	19.20	19.30	19.40	20.00	20.10	20.20	20.40	21.00	21.10	21.20	21.40	22.00	22.20	22.40	23.00	23.20	
22,8	Ruppurr Tulpenstraße	19.21	19.31	19.41	20.01	20.11	20.21	20.41	21.01	21.11	21.21	21.41	22.01	22.21	22.41	23.01	23.21	
23,5	Ruppurr Baitsstraße	19.22	19.32	19.42	20.02	20.12	20.22	20.42	21.02	21.12	21.22	21.42	22.02	22.22	22.42	23.02	23.22	
24,9	Ettlingen Neuwiesenreben	x19.24	x19.34	x19.44	x20.04	x20.14	x20.24	x20.44	x21.04	x21.14	x21.24	x21.44	x22.04	x22.24	x22.44	x23.04	x23.24	
25,8	Ettlingen Wasen	19.26	19.36	19.46	20.06	20.16	20.26	20.46	21.06	21.16	21.26	21.46	22.06	22.26	22.46	23.06	23.26	
26,5	Ettlingen Erbprinz	19.27	19.37	19.47	20.07	20.17	20.27	20.47	21.07	21.17	21.27	21.47	22.07	22.27	22.47	23.07	23.27	
		o	19.28	19.38	19.48	20.08	20.18	20.28	20.48	21.08	21.18	21.28	21.48	22.08	22.28	22.48	23.08	23.28
27,0	Ettlingen Stadt	19.31	19.41	19.51	20.11	20.21	20.31	20.51	21.11	21.21	21.31	21.51	22.11	22.31	22.51	23.11	23.31	
27,4	Ettlingen Albgaubad	19.32	o 19.42	19.52	o 20.12	20.22	20.32	20.52	o 21.12	21.22	21.32	21.52	o 22.12	22.32	22.52	o 23.12	23.32	
29,5	Ettlingen Spinnerei	19.34	...	19.54	...	20.24	20.34	20.54	...	21.24	21.34	21.54	...	22.34	22.54	...	23.34	
30,4	Busenbach	o 19.35	...	19.55	...	20.25	20.35	20.55	...	21.25	21.35	21.55	...	22.35	22.55	...	23.35	
30,4	Busenbach	19.56	...	20.26	...	20.56	...	21.26	...	21.56	...	22.36	23.36	
32,4	Reichenbach Kurpark	x19.58	...	x20.28	...	x20.58	...	x21.28	...	x21.58	...	x22.38	23.38	
33,1	Reichenbach	20.00	...	20.30	...	21.00	...	21.30	...	22.00	...	22.30	23.30	
34,7	Schießhüttenacker	20.02	...	20.32	...	21.02	...	21.32	...	22.02	...	22.32	23.32	
35,4	Langensteinbach	20.03	...	20.33	...	21.03	...	21.33	...	22.03	...	22.33	23.33	
36,1	Langensteinbach St. Barbara	20.04	...	20.34	...	21.04	...	21.34	...	22.04	...	22.34	23.34	
38,7	Spielberg	20.08	...	20.38	...	21.08	...	21.38	...	22.08	...	22.38	23.38	
41,9	Ittersbach Industrie	20.11	...	20.41	...	21.11	...	21.41	...	22.11	...	22.41	23.41	
44,2	Ittersbach	20.13	...	20.43	...	21.13	...	21.43	...	22.13	...	22.43	23.43	
44,8	Ittersbach Rathaus	o	...	20.15	...	20.45	...	21.15	...	21.45	...	22.15	...	22.45	23.45	
30,4	Busenbach	19.36	20.36	21.36	22.36	23.36	
32,2	Etzenrot	19.38	20.38	21.38	22.38	23.38	
35,2	Fischweier	x19.41	x20.41	x21.41	x22.41	x23.41	
38,2	Marxzell	19.44	20.44	21.44	22.44	23.44	
41,4	Frauenalb-Schielberg	19.48	20.48	21.48	22.48	23.48	

Jahresfahrplan gültig ab 11. Dezember 2022

Planungsstand: 01.10.2022

S1/S11 ► Hochstetten - Neureut - Karlsruhe - Ettlingen - S1 Bad Herrenalb - S11 Ittersbach *Hardtbahn / Albtalbahn*

Albtal-Verkehrs-Gesellschaft, Tullastr. 71, 76131 Karlsruhe, Teil. 0721/6107-0

		Sonntag															
Zug		17002 S1	17004 S1	56002 S11	56004 S11	56006 S11	56008 S11	56010 S11	56012 S11	57008 S11	56016 S11	56018 S11	57020 S1	56022 S11	17006 S1	37004 S1	27002 S11
km																	
	von																
0,0	Hochstetten	0,42	...	1,42	...	2,42	...	3,42	...	4,42	5,12	5,42	...	6,22	6,42
0,3	Hochstetten Altenheim	x 0,43	...	x 1,43	...	x 2,43	...	x 3,43	...	x 4,43	x 5,13	x 5,43	...	x 6,23	x 6,43
0,7	Hochstetten Grenzstraße	0,45	...	1,45	...	2,45	...	3,45	...	4,45	5,15	5,45	...	6,25	6,45
1,0	Linkenheim Schulzentrum	0,46	...	1,46	...	2,46	...	3,46	...	4,46	5,16	5,46	...	6,26	6,46
1,7	Linkenheim Rathaus	0,48	...	1,48	...	2,48	...	3,48	...	4,48	5,18	5,48	...	6,28	6,48
2,1	Linkenheim Friedrichstraße	0,50	...	1,50	...	2,50	...	3,50	...	4,50	5,20	5,50	...	6,30	6,50
2,4	Linkenheim Süd	x 0,51	...	x 1,51	...	x 2,51	...	x 3,51	...	x 4,51	x 5,21	x 5,51	...	x 6,31	x 6,51
1,7	KIT Campus Nord
4,4	Leopoldshafen Frankfurter Straße	0,53	...	1,53	...	2,53	...	3,53	...	4,53	5,23	5,53	...	6,33	6,53
4,8	Leopoldshafen Leopoldstraße	0,54	...	1,54	...	2,54	...	3,54	...	4,54	5,24	5,54	...	6,34	6,54
5,7	Leopoldshafen Viermorgen	0,56	...	1,56	...	2,56	...	3,56	...	4,56	5,26	5,56	...	6,36	6,56
6,3	Eggenstein Schweriner Straße	0,57	...	1,57	...	2,57	...	3,57	...	4,57	5,27	5,57	...	6,37	6,57
7,0	Eggenstein Spöcker Weg	0,59	...	1,59	...	2,59	...	3,59	...	4,59	5,29	5,59	...	6,39	6,59
7,5	Eggenstein	1,00	...	2,00	...	3,00	...	4,00	...	5,00	5,30	6,00	...	6,40	7,00
8,0	Eggenstein Süd	1,01	...	2,01	...	3,01	...	4,01	...	5,01	5,31	6,01	...	6,41	7,01
	o	1,03	...	2,03	...	3,03	...	4,03	...	5,03	5,33	6,03	...	6,43	7,03
10,2	Neureut Kirchfeld	0,25	0,45	1,05	1,35	2,05	2,35	3,05	3,35	4,05	4,35	5,05	5,35	6,05	6,25	6,45	7,05
10,5	Neureut Adolf-Ehrmann-Bad	0,26	0,46	1,06	1,36	2,06	2,36	3,06	3,36	4,06	4,36	5,06	5,36	6,06	6,26	6,46	7,06
11,1	Neureut Bärenweg	0,27	0,47	1,07	1,37	2,07	2,37	3,07	3,37	4,07	4,37	5,07	5,37	6,07	6,27	6,47	7,07
11,5	Neureut Welschneureuther Straße	0,28	0,48	1,08	1,38	2,08	2,38	3,08	3,38	4,08	4,38	5,08	5,38	6,08	6,28	6,48	7,08
13,0	Karlsruhe Haus Bethlehem	x 0,31	x 0,51	x 1,11	x 1,41	x 2,11	x 2,41	x 3,11	x 3,41	x 4,11	x 4,41	x 5,11	x 5,41	x 6,11	x 6,31	x 6,51	x 7,11
13,3	Karlsruhe Kurt-Schumacher-Straße	x 0,32	x 0,52	x 1,12	x 1,42	x 2,12	x 2,42	x 3,12	x 3,42	x 4,12	x 4,42	x 5,12	x 5,42	x 6,12	x 6,32	x 6,52	x 7,12
14,0	Karlsruhe August-Bebel-Straße	x 0,34	x 0,54	x 1,14	x 1,44	x 2,14	x 2,44	x 3,14	x 3,44	x 4,14	x 4,44	x 5,14	x 5,44	x 6,14	x 6,34	x 6,54	x 7,14
14,6	Karlsruhe Knielinger Allee/Städt. Klinikum	x 0,35	x 0,55	x 1,15	x 1,45	x 2,15	x 2,45	x 3,15	x 3,45	x 4,15	x 4,45	x 5,15	x 5,45	x 6,15	x 6,35	x 6,55	x 7,15
15,0	Karlsruhe Moltkestraße/Städt. Klinikum	x 0,37	x 0,57	x 1,17	x 1,47	x 2,17	x 2,47	x 3,17	x 3,47	x 4,17	x 4,47	x 5,17	x 5,47	x 6,17	x 6,37	x 6,57	x 7,17
15,6	Karlsruhe Yorckstraße	x 0,39	x 0,59	x 1,19	x 1,49	x 2,19	x 2,49	x 3,19	x 3,49	x 4,19	x 4,49	x 5,19	x 5,49	x 6,19	x 6,39	x 6,59	x 7,19
16,1	Karlsruhe Mühlburger Tor	x 0,41	x 1,01	x 1,21	x 1,51	x 2,21	x 2,51	x 3,21	x 3,51	x 4,21	x 4,51	x 5,21	x 5,51	x 6,21	x 6,41	x 7,01	x 7,21
16,9	Karlsruhe Europaplatz/Postgalerie (U)	0,43	1,03	1,23	1,53	2,23	2,53	3,23	3,53	4,23	4,53	5,23	5,53	6,23	6,43	7,03	7,23
	o	0,44	1,04	1,24	1,54	2,24	2,54	3,24	3,54	4,24	4,54	5,24	5,54	6,24	6,44	7,04	7,24
17,5	Karlsruhe Marktplatz (Kaiserstraße U)	0,44	1,04	1,27	1,57	2,27	2,57	3,27	3,57	4,27	4,57	5,27	5,57	6,27	6,44	7,04	7,24
17,8	Karlsruhe Marktplatz (Pyramide U)	0,46	1,06	1,30	2,00	2,30	3,00	3,30	4,00	4,30	5,00	5,30	6,00	6,30	6,46	7,06	7,26
18,1	Karlsruhe Ettlinger Tor/Staatstheater (U)	0,47	1,07	1,31	2,01	2,31	3,01	3,31	4,01	4,31	5,01	5,31	6,01	6,31	6,47	7,07	7,27
18,4	Karlsruhe Kongresszentrum (U)	0,48	1,08	1,32	2,02	2,32	3,02	3,32	4,02	4,32	5,02	5,32	6,02	6,32	6,48	7,08	7,28
18,9	Karlsruhe Augartenstraße	x 0,49	x 1,09	x 1,33	x 2,03	x 2,33	x 3,03	x 3,33	x 4,03	x 4,33	x 5,03	x 5,33	x 6,03	x 6,33	x 6,49	x 7,09	x 7,29
19,3	Karlsruhe Poststraße	x 0,51	x 1,11	x 1,35	x 2,05	x 2,35	x 3,05	x 3,35	x 4,05	x 4,35	x 5,05	x 5,35	x 6,05	x 6,35	x 6,51	x 7,11	x 7,31
	o	0,52	1,12	1,36	2,06	2,36	3,06	3,36	4,06	4,36	5,06	5,36	6,06	6,36	6,52	7,12	7,32
20,0	Karlsruhe Albtalbahnhof	0,53	1,13	1,37	2,07	2,37	3,07	3,37	4,07	4,37	5,07	5,37	6,07	6,37	6,53	7,13	7,33
	o	0,54	1,14	1,38	2,08	2,38	3,08	3,38	4,08	4,38	5,08	5,38	6,08	6,38	6,54	7,14	7,34
20,0	Karlsruhe Albtalbahnhof	0,55	1,15	1,39	2,09	2,39	3,09	3,39	4,09	4,39	5,09	5,39	6,09	6,39	6,55	7,15	7,35
21,3	Karlsruhe Dammerstock	0,57	1,17	1,41	2,11	2,41	3,11	3,41	4,11	4,41	5,11	5,41	6,11	6,41	6,57	7,17	7,37
21,7	Karlsruhe Schloss Ruppurr	0,58	1,18	1,42	2,12	2,42	3,12	3,42	4,12	4,42	5,12	5,42	6,12	6,42	6,58	7,18	7,38
22,3	Ruppurr Ostendorferplatz	1,00	1,20	1,44	2,14	2,44	3,14	3,44	4,14	4,44	5,14	5,44	6,14	6,44	7,00	7,20	7,40
22,8	Ruppurr Tulpenstraße	1,01	1,21	1,45	2,15	2,45	3,15	3,45	4,15	4,45	5,15	5,45	6,15	6,45	7,01	7,21	7,41
23,9	Ruppurr Baitstraße	1,02	1,22	1,46	2,16	2,46	3,16	3,46	4,16	4,46	5,16	5,46	6,16	6,46	7,02	7,22	7,42
24,5	Ettlingen Neuwiesenreben	x 1,04	x 1,24	x 1,48	x 2,18	x 2,48	x 3,18	x 3,48	x 4,18	x 4,48	x 5,18	x 5,48	x 6,18	x 6,48	x 7,04	x 7,24	x 7,44
25,8	Ettlingen Wasen	1,06	1,26	1,50	2,20	2,50	3,20	3,50	4,20	4,50	5,20	5,50	6,20	6,50	7,06	7,26	7,46
26,5	Ettlingen Erbprinz	1,07	1,27	1,51	2,21	2,51	3,21	3,51	4,21	4,51	5,21	5,51	6,21	6,51	7,07	7,27	7,47
	o	1,08	1,28	1,52	2,22	2,52	3,22	3,52	4,22	4,52	5,22	5,52	6,22	6,52	7,08	7,28	7,48
27,0	Ettlingen Stadt	1,11	1,31	1,54	2,24	2,54	3,24	3,54	4,24	4,54	5,24	5,54	6,31	6,54	7,11	7,31	7,51
27,4	Ettlingen Albgau	o 1,12	o 1,32	1,55	o 2,25	2,55	o 3,25	o 3,55	o 4,25	4,55	o 5,25	5,55	6,32	6,55	o 7,12	7,32	7,52
29,5	Ettlingen Spinnerei	1,57	...	2,57	4,57	...	5,57	6,34	6,57	...	7,34	7,54
30,4	Busenbach	1,58	...	2,58	4,58	...	5,58	6,35	6,58	...	7,35	7,55
30,4	Busenbach	1,59	...	2,59	4,59	...	5,59	6,35	6,59	...	7,35	7,55
32,4	Reichenbach Kurpark	x 2,01	...	x 3,01	x 5,01	...	x 6,01	...	x 7,01	x 8,01
33,1	Reichenbach	2,03	...	3,03	5,03	...	6,03	...	7,03	8,03
34,7	Schießhüttenacker	2,05	...	3,05	5,05	...	6,05	...	7,05	8,05
35,4	Langensteinbach	2,06	...	3,06	5,06	...	6,06	...	7,06	8,06
36,1	Langensteinbach St. Barbara	2,07	...	3,07	5,07	...	6,07	...	7,07	8,07
38,7	Spielberg	2,11	...	3,11	5,11	...	6,11	...	7,11	8,11
41,9	Ittersbach Industrie	2,14	...	3,14	5,14	...	6,14	...	7,14	8,14
44,2	Ittersbach	2,16	...	3,16	5,16	...	6,16	...	7,16	8,16
44,8	Ittersbach Rathaus	o	...	2,18	...	3,18	5,18	...	6,18	...	7,18	8,18
30,4	Busenbach	6,36	7,36	...
32,2	Etzenrot	6,38	7,38	...
35,2	Fischweier	x 6,41	x 7,41	...
38,2	Marzell	6,44	7,44	...
41,4	Frauenalb-Schielberg	6,48	7,48	...
44,7	Bad Herrenalb Kullenmühle	x 6,52	x 7,52	...
45,5	Bad Herrenalb	o	6,53	7,53	...
	nach																

Sofern nicht anders angegeben verkehren die Züge an Wochenfeiertagen wie an einem Sonntag und am 24.12. und 31.12. wie an einem Samstag
 Graue Abschnitte: Züge verkehren in diesem Abschnitt gemeinsam

Jahresfahrplan gültig ab 11. Dezember 2022

Planungsstand: 01.10.2022

S1/S11 ► Hochstetten - Neureut - Karlsruhe - Ettlingen - S1 Bad Herrenalb - S11 Ittersbach Hardtbahn / Albtalbahn

Albtal-Verkehrs-Gesellschaft, Tullastr. 71, 76131 Karlsruhe, Teil. 0721/6107-0

		Sonntag																
Zug		17008 S1	37006 S1	27004 S11	17010 S1	37008 S1	85699 S31/S32	27006 S11	37010 S1	37012 S1	27008 S11	37014 S1	37016 S1	27010 S11	37018 S1	37020 S1	27012 S11	
km	AVG	von Odenheim																
0,0	Hochstetten	...	7.22	7.42	...	8.22	...	8.42	...	9.22	9.42	...	10.22	10.42	...	11.22	11.42	
0,3	Hochstetten Altenheim	...	x 7.23	x 7.43	...	x 8.23	...	x 8.43	...	x 9.23	x 9.43	...	x 10.23	x 10.43	...	x 11.23	x 11.43	
0,7	Hochstetten Grenzstraße	...	7.25	7.45	...	8.25	...	8.45	...	9.25	9.45	...	10.25	10.45	...	11.25	11.45	
1,0	Linkenheim Schulzentrum	...	7.26	7.46	...	8.26	...	8.46	...	9.26	9.46	...	10.26	10.46	...	11.26	11.46	
1,7	Linkenheim Rathaus	...	7.28	7.48	...	8.28	...	8.48	...	9.28	9.48	...	10.28	10.48	...	11.28	11.48	
2,1	Linkenheim Friedrichstraße	...	7.30	7.50	...	8.30	...	8.50	...	9.30	9.50	...	10.30	10.50	...	11.30	11.50	
2,4	Linkenheim Süd	...	x 7.31	x 7.51	...	x 8.31	...	x 8.51	...	x 9.31	x 9.51	...	x 10.31	x 10.51	...	x 11.31	x 11.51	
1,7	KIT Campus Nord	
4,4	Leopoldshafen Frankfurter Straße	...	7.33	7.53	...	8.33	...	8.53	...	9.33	9.53	...	10.33	10.53	...	11.33	11.53	
4,8	Leopoldshafen Leopoldstraße	...	7.34	7.54	...	8.34	...	8.54	...	9.34	9.54	...	10.34	10.54	...	11.34	11.54	
5,7	Leopoldshafen Viermorgen	...	7.36	7.56	...	8.36	...	8.56	...	9.36	9.56	...	10.36	10.56	...	11.36	11.56	
6,3	Eggenstein Schweriner Straße	...	7.37	7.57	...	8.37	...	8.57	...	9.37	9.57	...	10.37	10.57	...	11.37	11.57	
7,0	Eggenstein Spöcker Weg	...	7.39	7.59	...	8.39	...	8.59	...	9.39	9.59	...	10.39	10.59	...	11.39	11.59	
7,5	Eggenstein	...	7.40	8.00	...	8.40	...	9.00	...	9.40	10.00	...	10.40	11.00	...	11.40	12.00	
8,0	Eggenstein Süd	...	7.41	8.01	...	8.41	...	9.01	...	9.41	10.01	...	10.41	11.01	...	11.41	12.01	
		o	7.43	8.03	...	8.43	...	9.03	...	9.43	10.03	...	10.43	11.03	...	11.43	12.03	
10,2	Neureut Kirchfeld		7.25	7.45	8.05	8.25	8.45	...	9.05	9.25	9.45	10.05	10.25	10.45	11.05	11.25	11.45	12.05
10,5	Neureut Adolf-Ehrmann-Bad		7.26	7.46	8.06	8.26	8.46	...	9.06	9.26	9.46	10.06	10.26	10.46	11.06	11.26	11.46	12.06
11,1	Neureut Bärenweg		7.27	7.47	8.07	8.27	8.47	...	9.07	9.27	9.47	10.07	10.27	10.47	11.07	11.27	11.47	12.07
11,5	Neureut Welschneureuther Straße		7.28	7.48	8.08	8.28	8.48	...	9.08	9.28	9.48	10.08	10.28	10.48	11.08	11.28	11.48	12.08
13,0	Karlsruhe Haus Bethlehem	x 7.31	x 7.51	x 8.11	x 8.31	x 8.51	...	x 9.11	x 9.31	x 9.51	x 10.11	x 10.31	x 10.51	x 11.11	x 11.31	x 11.51	x 12.11	
13,3	Karlsruhe Kurt-Schumacher-Straße	x 7.32	x 7.52	x 8.12	x 8.32	x 8.52	...	x 9.12	x 9.32	x 9.52	x 10.12	x 10.32	x 10.52	x 11.12	x 11.32	x 11.52	x 12.12	
14,0	Karlsruhe August-Bebel-Straße	x 7.34	x 7.54	x 8.14	x 8.34	x 8.54	...	x 9.14	x 9.34	x 9.54	x 10.14	x 10.34	x 10.54	x 11.14	x 11.34	x 11.54	x 12.14	
14,6	Karlsruhe Knielinger Allee/Städt. Klinikum	x 7.35	x 7.55	x 8.15	x 8.35	x 8.55	...	x 9.15	x 9.35	x 9.55	x 10.15	x 10.35	x 10.55	x 11.15	x 11.35	x 11.55	x 12.15	
15,0	Karlsruhe Moltkestraße/Städt. Klinikum	x 7.37	x 7.57	x 8.17	x 8.37	x 8.57	...	x 9.17	x 9.37	x 9.57	x 10.17	x 10.37	x 10.57	x 11.17	x 11.37	x 11.57	x 12.17	
15,6	Karlsruhe Yorckstraße	x 7.39	x 7.59	x 8.19	x 8.39	x 8.59	...	x 9.19	x 9.39	x 9.59	x 10.19	x 10.39	x 10.59	x 11.19	x 11.39	x 11.59	x 12.19	
16,1	Karlsruhe Mühlburger Tor	x 7.41	x 8.01	x 8.21	x 8.41	x 9.01	...	x 9.21	x 9.41	x 10.01	x 10.21	x 10.41	x 11.01	x 11.21	x 11.41	x 12.01	x 12.21	
16,9	Karlsruhe Europaplatz/Postgalerie (U)	7.43	8.03	8.23	8.43	9.03	...	9.23	9.43	10.03	10.23	10.43	11.03	11.23	11.43	12.03	12.23	
		o	7.44	8.04	8.24	8.44	9.04	...	9.24	9.44	10.04	10.24	10.44	11.04	11.24	11.44	12.04	12.24
17,5	Karlsruhe Marktplatz (Kaiserstraße U)	7.44	8.04	8.24	8.44	9.04	...	9.24	9.44	10.04	10.24	10.44	11.04	11.24	11.44	12.04	12.24	
17,8	Karlsruhe Marktplatz (Pyramide U)	7.46	8.06	8.26	8.46	9.06	...	9.26	9.46	10.06	10.26	10.46	11.06	11.26	11.46	12.06	12.26	
18,1	Karlsruhe Ettlinger Tor/Staatstheater (U)	7.47	8.07	8.27	8.47	9.07	...	9.27	9.47	10.07	10.27	10.47	11.07	11.27	11.47	12.07	12.27	
18,4	Karlsruhe Kongresszentrum (U)	7.48	8.08	8.28	8.48	9.08	...	9.28	9.48	10.08	10.28	10.48	11.08	11.28	11.48	12.08	12.28	
18,9	Karlsruhe Augartenstraße	x 7.49	x 8.09	x 8.29	x 8.49	x 9.09	...	x 9.29	x 9.49	x 10.09	x 10.29	x 10.49	x 11.09	x 11.29	x 11.49	x 12.09	x 12.29	
19,3	Karlsruhe Poststraße	x 7.51	x 8.11	x 8.31	x 8.51	x 9.11	...	x 9.31	x 9.51	x 10.11	x 10.31	x 10.51	x 11.11	x 11.31	x 11.51	x 12.11	x 12.31	
		o	7.52	8.12	8.32	8.52	9.12	...	9.32	9.52	10.12	10.32	10.52	11.12	11.32	11.52	12.12	12.32
19,6	Karlsruhe Hbf (Vorplatz)	7.53	8.13	8.33	8.53	9.13	...	9.33	9.53	10.13	10.33	10.53	11.13	11.33	11.53	12.13	12.33	
		o	7.54	8.14	8.34	8.54	9.14	...	9.34	9.54	10.14	10.34	10.54	11.14	11.34	11.54	12.14	12.34
20,0	Karlsruhe Albtalbahn	7.55	8.15	8.35	8.55	9.15	...	9.35	9.55	10.15	10.35	10.55	11.15	11.35	11.55	12.15	12.35	
21,3	Karlsruhe Dammstock	7.57	8.17	8.37	8.57	9.17	...	9.37	9.57	10.17	10.37	10.57	11.17	11.37	11.57	12.17	12.37	
21,7	Karlsruhe Schloss Ruppurr	7.58	8.18	8.38	8.58	9.18	...	9.38	9.58	10.18	10.38	10.58	11.18	11.38	11.58	12.18	12.38	
22,3	Ruppurr Ostendorferplatz	8.00	8.20	8.40	9.00	9.20	...	9.40	10.00	10.20	10.40	11.00	11.20	11.40	12.00	12.20	12.40	
22,8	Ruppurr Tulpenstraße	8.01	8.21	8.41	9.01	9.21	...	9.41	10.01	10.21	10.41	11.01	11.21	11.41	12.01	12.21	12.41	
23,5	Ruppurr Baitstraße	8.02	8.22	8.42	9.02	9.22	...	9.42	10.02	10.22	10.42	11.02	11.22	11.42	12.02	12.22	12.42	
24,9	Ettlingen Neuwiesenreben	x 8.04	x 8.24	x 8.44	x 9.04	x 9.24	...	x 9.44	x 10.04	x 10.24	x 10.44	x 11.04	x 11.24	x 11.44	x 12.04	x 12.24	x 12.44	
25,8	Ettlingen Wasen	8.06	8.26	8.46	9.06	9.26	...	9.46	10.06	10.26	10.46	11.06	11.26	11.46	12.06	12.26	12.46	
26,5	Ettlingen Erbprinz	8.07	8.27	8.47	9.07	9.27	...	9.47	10.07	10.27	10.47	11.07	11.27	11.47	12.07	12.27	12.47	
		o	8.08	8.28	8.48	9.08	9.28	9.48	10.08	10.28	10.48	11.08	11.28	11.48	12.08	12.28	12.48	
27,0	Ettlingen Stadt	8.11	8.31	8.51	9.11	9.31	9.46	9.51	10.11	10.31	10.51	11.11	11.31	11.51	12.11	12.31	12.51	
27,4	Ettlingen Altbahnhof	o 8.12	8.32	8.52	o 9.12	9.32	9.46	9.52	10.12	10.32	10.52	11.12	11.32	11.52	12.12	12.32	12.52	
29,5	Ettlingen Spinnerei	...	8.34	8.54	...	9.34	9.50	9.54	10.14	10.34	10.54	11.14	11.34	11.54	12.14	12.34	12.54	
30,4	Busenbach	...	8.35	8.55	...	9.35	9.50	9.55	10.15	10.35	10.55	11.15	11.35	11.55	12.15	12.35	12.55	
30,4	Busenbach	8.56	9.56	9.56	10.16	10.36	10.56	11.16	11.36	11.56	12.16	12.36	12.56	
32,4	Reichenbach Kurpark	x 8.58	x 9.58	...	10.18	10.38	10.58	11.18	11.38	11.58	12.18	12.38	12.58	
33,1	Reichenbach	9.00	10.00	...	10.20	10.40	10.60	10.80	11.00	11.20	11.40	11.60	11.80	
34,7	Schießhüttenacker	9.02	10.02	...	10.22	10.42	10.62	10.82	11.02	11.22	11.42	11.62	11.82	
35,4	Langensteinbach	9.03	10.03	...	10.23	10.43	10.63	10.83	11.03	11.23	11.43	11.63	11.83	
36,1	Langensteinbach St. Barbara	9.04	10.04	...	10.24	10.44	10.64	10.84	11.04	11.24	11.44	11.64	11.84	
38,7	Spielberg	9.08	10.08	...	10.28	10.48	10.68	10.88	11.08	11.28	11.48	11.68	11.88	
41,9	Ittersbach Industrie	9.11	10.11	...	10.31	10.51	11.11	11.31	11.51	12.11	12.31	12.51	...	
44,2	Ittersbach	9.13	10.13	...	10.33	10.53	11.13	11.33	11.53	12.13	12.33	12.53	...	
44,8	Ittersbach Rathaus	o	...	9.15	10.15	...	10.35	10.55	11.15	11.35	11.55	12.15	12.35	12.55	...	
30,4	Busenbach	...	8.36	9.36	9.50	...	10.16	10.36	10.56	11.16	11.36	11.56	12.16	12.36	...	
32,2	Etzenrot	...	8.38	9.38	9.52</											

Jahresfahrplan gültig ab 11. Dezember 2022

Planungsstand: 01.10.2022

S1/S11 ► Hochstetten - Neureut - Karlsruhe - Ettlingen - S1 Bad Herrenalb - S11 Ittersbach *Hardtbahn / Albtalbahn*

Albtal-Verkehrs-Gesellschaft, Tullastr. 71, 76131 Karlsruhe, Teil. 0721/6107-0

		Sonntag																
Zug		37022 S1	37024 S1	27014 S11	37026 S1	37028 S1	27016 S11	37030 S1	37032 S1	27018 S11	37034 S1	37036 S1	27020 S11	17012 S1	37038 S1	27022 S11	17014 S1	
km	AVG																	
von																		
0,0	Hochstetten	...	12.22	12.42	...	13.22	13.42	...	14.22	14.42	...	15.22	15.42	...	16.22	16.42	...	
0,3	Hochstetten Altenheim	...	x12.23	x12.43	...	x13.23	x13.43	...	x14.23	x14.43	...	x15.23	x15.43	...	x16.23	x16.43	...	
0,7	Hochstetten Grenzstraße	...	12.25	12.45	...	13.25	13.45	...	14.25	14.45	...	15.25	15.45	...	16.25	16.45	...	
1,0	Linkenheim Schulzentrum	...	12.26	12.46	...	13.26	13.46	...	14.26	14.46	...	15.26	15.46	...	16.26	16.46	...	
1,7	Linkenheim Rathaus	...	12.28	12.48	...	13.28	13.48	...	14.28	14.48	...	15.28	15.48	...	16.28	16.48	...	
2,1	Linkenheim Friedrichstraße	...	12.30	12.50	...	13.30	13.50	...	14.30	14.50	...	15.30	15.50	...	16.30	16.50	...	
2,4	Linkenheim Süd	...	x12.31	x12.51	...	x13.31	x13.51	...	x14.31	x14.51	...	x15.31	x15.51	...	x16.31	x16.51	...	
1,7	KIT Campus Nord	
4,4	Leopoldshafen Frankfurter Straße	...	12.33	12.53	...	13.33	13.53	...	14.33	14.53	...	15.33	15.53	...	16.33	16.53	...	
4,8	Leopoldshafen Leopoldstraße	...	12.34	12.54	...	13.34	13.54	...	14.34	14.54	...	15.34	15.54	...	16.34	16.54	...	
5,7	Leopoldshafen Viermorgen	...	12.36	12.56	...	13.36	13.56	...	14.36	14.56	...	15.36	15.56	...	16.36	16.56	...	
6,3	Eggenstein Schweriner Straße	...	12.37	12.57	...	13.37	13.57	...	14.37	14.57	...	15.37	15.57	...	16.37	16.57	...	
7,0	Eggenstein Spöcker Weg	...	12.39	12.59	...	13.39	13.59	...	14.39	14.59	...	15.39	15.59	...	16.39	16.59	...	
7,5	Eggenstein	...	12.40	13.00	...	13.40	14.00	...	14.40	15.00	...	15.40	16.00	...	16.40	17.00	...	
8,0	Eggenstein Süd	...	12.41	13.01	...	13.41	14.01	...	14.41	15.01	...	15.41	16.01	...	16.41	17.01	...	
	o	...	12.43	13.03	...	13.43	14.03	...	14.43	15.03	...	15.43	16.03	...	16.43	17.03	...	
10,2	Neureut Kirchfeld	
10,5	Neureut Adolf-Ehrmann-Bad	...	12.25	12.45	13.05	13.25	13.45	14.05	14.25	14.45	15.05	15.25	15.45	16.05	16.25	16.45	17.05	17.25
11,1	Neureut Bärenweg	...	12.26	12.46	13.06	13.26	13.46	14.06	14.26	14.46	15.06	15.26	15.46	16.06	16.26	16.46	17.06	17.26
11,5	Neureut Welschneureuther Straße	...	12.27	12.47	13.07	13.27	13.47	14.07	14.27	14.47	15.07	15.27	15.47	16.07	16.27	16.47	17.07	17.27
13,0	Karlsruhe Kurt-Schumacher-Straße	...	12.28	12.48	13.08	13.28	13.48	14.08	14.28	14.48	15.08	15.28	15.48	16.08	16.28	16.48	17.08	17.28
13,5	Karlsruhe Haus Bethlehem	...	x12.31	x12.51	x13.11	x13.31	x13.51	x14.11	x14.31	x14.51	x15.11	x15.31	x15.51	x16.11	x16.31	x16.51	x17.11	x17.31
13,3	Karlsruhe Kurt-Schumacher-Straße	...	x12.32	x12.52	x13.12	x13.32	x13.52	x14.12	x14.32	x14.52	x15.12	x15.32	x15.52	x16.12	x16.32	x16.52	x17.12	x17.32
14,0	Karlsruhe August-Bebel-Straße	...	x12.34	x12.54	x13.14	x13.34	x13.54	x14.14	x14.34	x14.54	x15.14	x15.34	x15.54	x16.14	x16.34	x16.54	x17.14	x17.34
14,6	Karlsruhe Knielinger Allee/Städt. Klinikum	...	x12.35	x12.55	x13.15	x13.35	x13.55	x14.15	x14.35	x14.55	x15.15	x15.35	x15.55	x16.15	x16.35	x16.55	x17.15	x17.35
15,0	Karlsruhe Moltkestraße/Städt. Klinikum	...	x12.37	x12.57	x13.17	x13.37	x13.57	x14.17	x14.37	x14.57	x15.17	x15.37	x15.57	x16.17	x16.37	x16.57	x17.17	x17.37
15,6	Karlsruhe Yorckstraße	...	x12.39	x12.59	x13.19	x13.39	x13.59	x14.19	x14.39	x14.59	x15.19	x15.39	x15.59	x16.19	x16.39	x16.59	x17.19	x17.39
16,1	Karlsruhe Mühlburger Tor	...	x12.41	x13.01	x13.21	x13.41	x14.01	x14.21	x14.41	x15.01	x15.21	x15.41	x16.01	x16.21	x16.41	x17.01	x17.21	x17.41
16,9	Karlsruhe Europaplatz/Postgalerie (U)	...	12.43	13.03	13.23	13.43	14.03	14.23	14.43	15.03	15.23	15.43	16.03	16.23	16.43	17.03	17.23	17.43
	o	...	12.44	13.04	13.24	13.44	14.04	14.24	14.44	15.04	15.24	15.44	16.04	16.24	16.44	17.04	17.24	17.44
17,5	Karlsruhe Marktplatz (Kaiserstraße U)	...	12.44	13.04	13.24	13.44	14.04	14.24	14.44	15.04	15.24	15.44	16.04	16.24	16.44	17.04	17.24	17.44
17,8	Karlsruhe Marktplatz (Pyramide U)	...	12.46	13.06	13.26	13.46	14.06	14.26	14.46	15.06	15.26	15.46	16.06	16.26	16.46	17.06	17.26	17.46
18,1	Karlsruhe Ettlinger Tor/Staatstheater (U)	...	12.47	13.07	13.27	13.47	14.07	14.27	14.47	15.07	15.27	15.47	16.07	16.27	16.47	17.07	17.27	17.47
18,4	Karlsruhe Kongresszentrum (U)	...	12.48	13.08	13.28	13.48	14.08	14.28	14.48	15.08	15.28	15.48	16.08	16.28	16.48	17.08	17.28	17.48
18,9	Karlsruhe Augartenstraße	...	x12.49	x13.09	x13.29	x13.49	x14.09	x14.29	x14.49	x15.09	x15.29	x15.49	x16.09	x16.29	x16.49	x17.09	x17.29	x17.49
19,3	Karlsruhe Poststraße	...	x12.51	x13.11	x13.31	x13.51	x14.11	x14.31	x14.51	x15.11	x15.31	x15.51	x16.11	x16.31	x16.51	x17.11	x17.31	x17.51
	o	...	12.52	13.12	13.32	13.52	14.12	14.32	14.52	15.12	15.32	15.52	16.12	16.32	16.52	17.12	17.32	17.52
19,6	Karlsruhe Hbf (Vorplatz)	...	12.53	13.13	13.33	13.53	14.13	14.33	14.53	15.13	15.33	15.53	16.13	16.33	16.53	17.13	17.33	17.53
	o	...	12.54	13.14	13.34	13.54	14.14	14.34	14.54	15.14	15.34	15.54	16.14	16.34	16.54	17.14	17.34	17.54
20,0	Karlsruhe Albtalbahnhof	...	12.55	13.15	13.35	13.55	14.15	14.35	14.55	15.15	15.35	15.55	16.15	16.35	16.55	17.15	17.35	17.55
21,3	Karlsruhe Dammstock	...	12.57	13.17	13.37	13.57	14.17	14.37	14.57	15.17	15.37	15.57	16.17	16.37	16.57	17.17	17.37	17.57
21,7	Karlsruhe Schloss Ruppurr	...	12.58	13.18	13.38	13.58	14.18	14.38	14.58	15.18	15.38	15.58	16.18	16.38	16.58	17.18	17.38	17.58
22,3	Ruppurr Ostendorferplatz	...	13.00	13.20	13.40	14.00	14.20	14.40	15.00	15.20	15.40	16.00	16.20	16.40	17.00	17.20	17.40	18.00
22,8	Ruppurr Tulpenstraße	...	13.01	13.21	13.41	14.01	14.21	14.41	15.01	15.21	15.41	16.01	16.21	16.41	17.01	17.21	17.41	18.01
23,5	Ruppurr Baitstraße	...	13.02	13.22	13.42	14.02	14.22	14.42	15.02	15.22	15.42	16.02	16.22	16.42	17.02	17.22	17.42	18.02
24,9	Ettlingen Neuwiesenreben	...	x13.04	x13.24	x13.44	x14.04	x14.24	x14.44	x15.04	x15.24	x15.44	x16.04	x16.24	x16.44	x17.04	x17.24	x17.44	x18.04
25,8	Ettlingen Wasen	...	13.06	13.26	13.46	14.06	14.26	14.46	15.06	15.26	15.46	16.06	16.26	16.46	17.06	17.26	17.46	18.06
26,5	Ettlingen Erbprinz	...	13.07	13.27	13.47	14.07	14.27	14.47	15.07	15.27	15.47	16.07	16.27	16.47	17.07	17.27	17.47	18.07
	o	...	13.08	13.28	13.48	14.08	14.28	14.48	15.08	15.28	15.48	16.08	16.28	16.48	17.08	17.28	17.48	18.08
27,0	Ettlingen Stadt	...	13.11	13.31	13.51	14.11	14.31	14.51	15.11	15.31	15.51	16.11	16.31	16.51	17.11	17.31	17.51	18.11
27,4	Ettlingen Albgaubad	...	13.12	13.32	13.52	14.12	14.32	14.52	15.12	15.32	15.52	16.12	16.32	16.52	o 17.12	17.32	17.52	o 18.12
29,5	Ettlingen Spinnerei	...	13.14	13.34	13.54	14.14	14.34	14.54	15.14	15.34	15.54	16.14	16.34	16.54	...	17.34	17.54	...
30,4	Busenbach	...	13.15	13.35	13.55	14.15	14.35	14.55	15.15	15.35	15.55	16.15	16.35	16.55	...	17.35	17.55	...
30,4	Busenbach	...			13.56			14.56			15.56			16.56			17.56	
32,4	Reichenbach Kurpark	...			x13.58			x14.58			x15.58			x16.58			x17.58	
33,1	Reichenbach	...			14.00			15.00			16.00			17.00			18.00	
34,7	Schießhüttenacker	...			14.02			15.02			16.02			17.02			18.02	
35,4	Langensteinbach	...			14.03			15.03			16.03			17.03			18.03	
36,1	Langensteinbach St. Barbara	...			14.04			15.04			16.04			17.04			18.04	
38,7	Spielberg	...			14.08			15.08			16.08			17.08			18.08	
41,9	Ittersbach Industrie	...			14.11			15.11			16.11			17.11			18.11	
44,2	Ittersbach	...			14.13			15.13			16.13			17.13			18.13	
44,8	Ittersbach Rathaus	...			14.15													

Jahresfahrplan gültig ab 11. Dezember 2022

Planungsstand: 01.10.2022

S1/S11 ► Hochstetten - Neureut - Karlsruhe - Ettlingen - S1 Bad Herrenalb - S11 Ittersbach *Hardtbahn / Albtalbahn*

Albtal-Verkehrs-Gesellschaft, Tullastr. 71, 76131 Karlsruhe, Teil. 0721/6107-0

		Sonntag																		
Zug		20074 S11	10084 S1	30066 S1	20076 S11															
km	AVG																			
	von																			
0,0	Hochstetten	22.42	...	23.22	23.42
0,3	Hochstetten Altenheim	x22.43	...	x23.23	x23.43
0,7	Hochstetten Grenzstraße	22.45	...	23.25	23.45
1,0	Linkenheim Schulzentrum	22.46	...	23.26	23.46
1,7	Linkenheim Rathaus	22.48	...	23.28	23.48
2,1	Linkenheim Friedrichstraße	22.50	...	23.30	23.50
2,4	Linkenheim Süd	x22.51	...	x23.31	x23.51
1,7	KIT Campus Nord	{	...	{	{
4,4	Leopoldshafen Frankfurter Straße	22.53	...	23.33	23.53
4,8	Leopoldshafen Leopoldstraße	22.54	...	23.34	23.54
5,7	Leopoldshafen Viermorgen	22.56	...	23.36	23.56
6,3	Eggenstein Schweriner Straße	22.57	...	23.37	23.57
7,0	Eggenstein Spöcker Weg	22.59	...	23.39	23.59
7,5	Eggenstein	23.00	...	23.40	0.00
8,0	Eggenstein Süd	23.01	...	23.41	0.01
	o	23.03	...	23.43	0.03
10,2	Neureut Kirchfeld	23.05	23.25	23.45	0.05
10,5	Neureut Adolf-Ehrmann-Bad	23.06	23.26	23.46	0.06
11,1	Neureut Bärenweg	23.07	23.27	23.47	0.07
11,5	Neureut Welschneureuther Straße	23.08	23.28	23.48	0.08
13,0	Karlsruhe Haus Bethlehem	x23.11	x23.31	x23.51	x 0.11
13,3	Karlsruhe Kurt-Schumacher-Straße	x23.12	x23.32	x23.52	x 0.12
14,0	Karlsruhe August-Bebel-Straße	x23.14	x23.34	x23.54	x 0.14
14,6	Karlsruhe Knielinger Allee/Städt. Klinikum	x23.15	x23.35	x23.55	x 0.15
15,0	Karlsruhe Moltkestraße/Städt. Klinikum	x23.17	x23.37	x23.57	x 0.17
15,6	Karlsruhe Yorckstraße	x23.19	x23.39	x23.59	x 0.19
16,1	Karlsruhe Mühlburger Tor	x23.21	x23.41	x 0.01	x 0.21
16,9	Karlsruhe Europaplatz/Postgalerie (U)	23.23	23.43	0.03	0.23
	o	23.24	23.44	0.04	0.24
17,5	Karlsruhe Marktplatz (Kaiserstraße U)	23.24	23.44	0.04	0.24
17,8	Karlsruhe Marktplatz (Pyramide U)	23.26	23.46	0.06	0.26
18,1	Karlsruhe Ettlinger Tor/Staatstheater (U)	23.27	23.47	0.07	0.27
18,4	Karlsruhe Kongresszentrum (U)	23.28	23.48	0.08	0.28
18,9	Karlsruhe Augartenstraße	x23.29	x23.49	x 0.09	x 0.29
19,3	Karlsruhe Poststraße	x23.31	x23.51	x 0.11	x 0.31
	o	23.32	23.52	0.12	0.32
19,6	Karlsruhe Hbf (Vorplatz)	23.33	23.53	0.13	0.33
	o	23.34	23.54	0.14	0.34
20,0	Karlsruhe Albtalbahnhof	23.35	23.55	0.15	0.35
21,3	Karlsruhe Dammerstock	23.37	23.57	0.17	0.37
21,7	Karlsruhe Schloss Ruppurr	23.38	23.58	0.18	0.38
22,3	Ruppurr Ostendorferplatz	23.40	0.00	0.20	0.40
22,8	Ruppurr Tulpenstraße	23.41	0.01	0.21	0.41
23,5	Ruppurr Battstraße	23.42	0.02	0.22	0.42
24,9	Ettlingen Neuwiesenreben	x23.44	x 0.04	x 0.24	x 0.44
25,8	Ettlingen Wasen	23.46	0.06	0.26	0.46
26,5	Ettlingen Erbprinz	23.47	0.07	0.27	0.47
	o	23.48	0.08	0.28	0.48
27,0	Ettlingen Stadt	23.51	0.11	0.31	0.51
27,4	Ettlingen Albgaubad	23.52	o 0.12	0.32	0.52
29,5	Ettlingen Spinnerei	23.54	...	0.34	0.54
30,4	Busenbach	23.55	...	0.35	0.55
30,4	Busenbach	23.56	...	0.36	0.56
32,4	Reichenbach Kurpark	x23.58	...	x 0.58
33,1	Reichenbach	0.00	...	1.00
34,7	Schießhüttenacker	0.02	...	1.02
35,4	Langensteinbach	0.03	...	1.03
36,1	Langensteinbach St. Barbara	0.04	...	1.04
38,7	Spielberg	0.08	...	1.08
41,9	Ittersbach Industrie	0.11	...	1.11
44,2	Ittersbach	0.13	...	1.13
44,8	Ittersbach Rathaus	o 0.15	...	1.15
30,4	Busenbach	0.36
32,2	Etzenrot	0.38
35,2	Fischweier	x 0.41
38,2	Marzell	0.44
41,4	Frauenalb-Schielberg	0.48
44,7	Bad Herrenalb Kullenmühle	x 0.52
45,5	Bad Herrenalb	o	...	0.53
	nach																			

Sofern nicht anders angegeben verkehren die Züge an Wochenfeiertagen wie an einem Sonntag und am 24.12. und 31.12. wie an einem Samstag
Graue Abschnitte: Züge verkehren in diesem Abschnitt gemeinsam

Jahresfahrplan gültig ab 11. Dezember 2022

Planungsstand: 01.10.2022

S1/S11 ◀ S1 Bad Herrenalb / S11 Ittersbach - Ettlingen - Karlsruhe - Neureut - Hochstetten Albtalbahn / Hardtbahn

Albtal-Verkehrs-Gesellschaft, Tullastr. 71, 76131 Karlsruhe, Teil. 0721/6107-0

		Montag-Freitag																	
Zug	km	30005 S1	40001 S12	10019 S1	20009 S11	30007 S1	30009 S1	40003 S12	10021 S1	10025 S1	30011 S1	20011 S11	10023 S1	40005 S12	10027 S1	30013 S1	20013 S11		
0,0	Bad Herrenalb	6.33	7.03	7.18	7.48	...	
0,8	Bad Herrenalb Kullenmühle	x 6.34	x 7.04	x 7.19	x 7.49	...	
4,1	Frauenalb-Schielberg	6.38	7.08	7.23	7.53	...	
7,3	Marzell	6.42	7.07	7.12	7.27	7.57	...	
10,3	Fischweier	x 6.45	x 7.10	x 7.15	x 7.30	x 8.00	...	
13,3	Etzenrot	6.48	7.13	7.18	7.33	8.03	...	
15,1	Busenbach	6.50	7.15	7.20	7.35	8.05	...	
0,7	Ittersbach Rathaus	6.36	6.51	7.06	7.21	...	7.36	7.51	
1,3	Ittersbach	6.38	6.53	7.08	7.23	...	7.38	7.53	
3,5	Ittersbach Industrie	6.41	6.55	7.11	7.25	...	7.41	7.55	
6,8	Spielberg	6.44	6.59	7.14	7.29	...	7.44	7.59	
9,4	Langensteinbach St. Barbara	6.47	7.01	7.17	7.31	...	7.47	8.01	
10,1	Langensteinbach	6.48	7.03	7.18	7.33	...	7.48	8.03	
10,8	Schieflüttenbäcker	6.50	7.04	7.20	7.34	...	7.50	8.04	
12,4	Reichenbach	6.52	7.06	7.22	7.36	...	7.52	8.06	
13,1	Reichenbach Kurpark	x 6.53	...	x 7.08	x 7.23	x 7.38	...	x 7.53	x 8.08		
15,1	Busenbach	6.55	7.10	7.25	7.40	...	7.55	8.10	
15,1	Busenbach	6.50	6.57	...	7.10	7.15	7.20	7.27	7.35	7.40	...	7.57	8.05	8.10	
16,0	Ettlingen Spinnerei	6.51	7.11	7.16	7.21	7.36	7.41	8.06	8.11	
18,1	Ettlingen Albgaubad	6.54	...	7.04	7.14	7.19	7.24	...	7.34	7.34	7.39	7.44	7.54	...	8.04	8.04	8.09	8.14	
18,5	Ettlingen Stadt	6.55	7.00	7.05	7.15	7.20	7.25	7.30	7.34	7.35	7.40	7.45	7.55	8.00	8.05	8.10	8.15	8.20	
19,0	Ettlingen Erbprinz	6.58	7.03	7.08	7.18	7.23	7.28	7.33	7.38	7.38	7.43	7.48	7.58	8.03	8.08	8.13	8.18	8.23	
19,0	Ettlingen Wasen	6.59	7.05	7.09	7.19	7.24	7.29	7.35	7.39	7.39	7.44	7.49	7.59	8.05	8.09	8.14	8.19	8.24	
20,5	Ettlingen Neuwiesenreben	7.00	7.06	7.10	7.20	7.25	7.30	7.36	7.40	7.40	7.45	7.50	8.00	8.06	8.10	8.15	8.20	8.25	
22,0	Rüppurr Battstraße	x 7.02	...	x 7.12	x 7.22	x 7.27	x 7.32	...	x 7.42	x 7.42	x 7.47	x 7.52	x 8.02	...	x 8.12	x 8.17	x 8.22	x 8.27	
22,7	Rüppurr Tulpenstraße	7.04	...	7.14	7.24	7.29	7.34	...	7.44	7.44	7.49	7.54	8.04	...	8.14	8.19	8.24	8.29	
23,2	Rüppurr Ostendorfsplatz	7.05	...	7.15	7.25	7.30	7.35	...	7.45	7.45	7.50	7.55	8.05	...	8.15	8.20	8.25	8.30	
23,8	Karlsruhe Schloss Rüppurr	7.06	...	7.16	7.26	7.31	7.36	...	7.46	7.46	7.51	7.56	8.06	...	8.16	8.21	8.26	8.31	
24,2	Karlsruhe Dammerstock	7.08	...	7.18	7.28	7.33	7.38	...	7.48	7.48	7.53	7.58	8.08	...	8.18	8.23	8.28	8.33	
25,5	Karlsruhe Albtalbahnhof	7.09	7.14	7.19	7.29	7.34	7.39	7.44	7.49	7.49	7.54	7.59	8.09	8.14	8.19	8.24	8.29	8.34	
25,9	Karlsruhe Hbf (Vorplatz)	7.12	7.22	7.22	7.32	7.37	7.42	7.47	7.52	7.52	7.57	8.02	8.12	8.17	8.22	8.27	8.32	8.37	
26,2	Karlsruhe Poststraße	7.13	...	7.23	7.33	7.38	7.43	7.48	7.53	7.53	7.58	8.03	8.13	8.18	8.23	8.28	8.33	8.38	
26,6	Karlsruhe Augartenstraße	7.14	...	7.24	7.34	7.39	7.44	7.49	7.54	7.54	7.59	8.04	8.14	8.19	8.24	8.29	8.34	8.39	
27,0	Karlsruhe Kongresszentrum (U)	7.15	...	7.25	7.35	7.40	7.45	7.50	7.55	7.55	8.00	8.05	8.10	8.15	8.20	8.25	8.30	8.35	
27,4	Karlsruhe Ettliger Tor/Staatstheater (U)	x 7.16	...	x 7.26	x 7.36	x 7.41	x 7.46	...	x 7.56	x 7.56	x 8.01	x 8.06	x 8.11	...	x 8.26	x 8.31	x 8.36	x 8.41	
27,7	Karlsruhe Marktplatz (Pyramide U)	7.18	...	7.28	7.38	7.43	7.48	7.53	7.58	7.58	8.03	8.08	8.13	8.18	8.23	8.28	8.33	8.38	
28,0	Karlsruhe Marktplatz (Kaiserstraße U)	7.19	...	7.29	7.39	7.44	7.49	7.54	7.59	7.59	8.04	8.09	8.14	8.19	8.24	8.29	8.34	8.39	
28,6	Karlsruhe Europaplatz/Postgalerie (U)	7.20	...	7.30	7.40	7.45	7.50	7.55	8.00	8.00	8.05	8.10	8.20	8.25	8.30	8.35	8.40	8.45	
29,4	Karlsruhe Mühlburger Tor	7.22	...	7.32	7.42	7.47	7.52	7.57	8.02	8.02	8.07	8.12	8.22	8.27	8.32	8.37	8.42	8.47	
29,9	Karlsruhe Yorckstraße	7.23	...	7.33	7.43	7.48	7.53	7.58	8.03	8.03	8.08	8.13	8.23	8.28	8.33	8.38	8.43	8.48	
30,5	Karlsruhe Moltkestraße/Städt. Klinikum	7.23	...	7.33	7.43	7.48	7.53	7.58	8.03	8.03	8.08	8.13	8.23	8.28	8.33	8.38	8.43	8.48	
30,9	Karlsruhe Knielinger Allee/ Städt. Klinikum	7.25	...	7.35	7.45	7.50	7.55	8.00	8.05	8.05	8.10	8.15	8.25	8.30	8.35	8.40	8.45	8.50	
31,5	Karlsruhe August-Bebel-Straße	x 7.27	...	x 7.37	x 7.47	x 7.52	x 7.57	x 7.57	x 8.07	x 8.07	x 8.12	x 8.17	x 8.27	x 8.32	x 8.37	x 8.42	x 8.47	x 8.52	
32,1	Karlsruhe Kurt-Schumacher-Straße	x 7.28	...	x 7.38	x 7.48	x 7.53	x 7.58	x 7.59	x 8.08	x 8.08	x 8.13	x 8.18	x 8.28	x 8.33	x 8.38	x 8.43	x 8.48	x 8.53	
32,5	Karlsruhe Haus Bethlehem	x 7.30	...	x 7.40	x 7.50	...	x 8.00	...	x 8.10	x 8.10	...	x 8.20	x 8.30	...	x 8.40	...	x 8.50	x 8.55	
34,0	Neureut Welschneureuther Straße	x 7.31	...	x 7.41	x 7.51	...	x 8.01	...	x 8.11	x 8.11	...	x 8.21	x 8.31	...	x 8.41	...	x 8.51	x 8.56	
34,4	Neureut Bärenweg	x 7.33	...	x 7.43	x 7.53	...	x 8.03	...	x 8.13	x 8.13	...	x 8.23	x 8.33	...	x 8.43	...	x 8.53	x 8.58	
35,0	Neureut Adolf-Ehrmann-Bad	x 7.34	...	x 7.44	x 7.54	...	x 8.04	...	x 8.14	x 8.14	...	x 8.24	x 8.34	...	x 8.44	...	x 8.54	x 8.59	
35,3	Neureut Kirchfeld	x 7.35	...	x 7.45	x 7.55	...	x 8.05	...	x 8.15	x 8.15	...	x 8.25	x 8.35	...	x 8.45	...	x 8.55	x 9.00	
37,5	Eggenstein Süd	7.38	...	7.48	7.58	...	8.08	...	8.18	8.18	...	8.28	8.38	...	8.48	...	8.58	9.03	
38,0	Eggenstein	7.39	...	7.49	7.59	...	8.09	...	8.19	8.19	...	8.29	8.39	...	8.49	...	8.59	9.04	
38,5	Eggenstein Spöcker Weg	7.40	...	7.50	8.00	...	8.10	...	8.20	8.20	...	8.30	8.40	...	8.50	...	9.00	9.05	
39,2	Eggenstein Schweriner Straße	7.41	...	7.51	8.21	8.21	...	8.31	8.41	...	8.51	...	9.01	9.06	
39,8	Leopoldshafen Viernorgen	7.42	...	7.52	8.22	8.22	...	8.32	8.42	...	8.52	...	9.02	9.07	
40,7	Leopoldshafen Leopoldstraße	7.43	...	7.53	8.23	8.23	...	8.33	8.43	...	8.53	...	9.03	9.08	
41,1	Leopoldshafen Frankfurter Straße	7.44	...	7.54	8.24	8.24	...	8.34	8.44	...	8.54	...	9.04	9.09	
42,1	KIT Campus Nord	7.45	...	7.55	8.25	8.25	...	8.35	8.45	...	8.55	...	9.05	9.10	
43,1	Linkenheim Süd	7.46	...	7.56	8.26	8.26	...	8.36	8.46	...	8.56	...	9.06	9.11	
43,4	Linkenheim Friedrichstraße	7.47	...	7.57	8.27	8.27	...	8.37	8.47	...	8.57	...	9.07	9.12	
43,8	Linkenheim Rathaus	7.48	...	7.58	8.28	8.28	...	8.38	8.48	...	8.58	...	9.08	9.13	
44,5	Linkenheim Schulzentrum	7.50	...	7.60	8.30	8.30	...	8.40	8.50	...	9.00	...	9.05	9.10	
44,8	Hochstetten Grenzstraße	7.51	...	7.61	8.31	8.31	...	8.41	8.51	...	9.01	...	9.06	9.11	
45,2	Hochstetten Altenheim	7.53	...	7.63	8.33	8.33	...	8.43	8.53	...	9.03	...	9.08	9.13	
45,5	Hochstetten	7.55	...	7.65	8.35	8.35	...	8.45	8.55	...	9.05	...	9.10	9.15	
45,5	Hochstetten	7.56	...	7.66	8.36	8.36	...	8.46	8.56	...	9.06	...	9.11	9.16	
45,5	Hochstetten	8.07	...	8.17	8.47	8.47	...	8.57	9.07	...	9.12	...	9.17	9.22	
	nach							Rheinha-			Rheinha-			Rheinha-			Rheinha-		

Sofern nicht anders angegeben verkehren die Züge an Wochenfeiertagen wie an einem Sonntag und am 24.12. und 31.12. wie an einem Samstag
Graue Abschnitte: Züge

Jahresfahrplan gültig ab 11. Dezember 2022

Planungsstand: 01.10.2022

S1/S11 ◀ S1 Bad Herrenalb - Ettlingen - Karlsruhe - Neureut - Hochstetten Albtalbahn / Hardtbahn

S11 Ittersbach

Albtal-Verkehrs-Gesellschaft, Tullastr. 71, 76131 Karlsruhe, Teil. 0721/6107-0

		Montag-Freitag																
Zug		S 30015 S1	E 40007 S12	S 10029 S1	S 20015 S11	S 10031 S1	S 30017 S1	S 20017 S11	S 30019 S1	S 10033 S1	S 20019 S11	S 10035 S1	S 30021 S1	S 20021 S11	S 30023 S1	S 10037 S1	S 20023 S11	
km	AVG																	
0,0	Bad Herrenalb	8.03	8.43	...	9.03	9.43	...	10.03	
0,8	Bad Herrenalb Kullenmühle	x 8.04	x 8.44	...	x 9.04	x 9.44	...	x10.04	
4,1	Frauenalb-Schielberg	8.08	8.48	...	9.08	9.48	...	10.08	
7,3	Marxzell	8.12	8.52	...	9.12	9.52	...	10.12	
10,3	Fischweier	x 8.15	x 8.55	...	x 9.15	x 9.55	...	x10.15	
13,3	Etzenrot	8.18	8.58	...	9.18	9.58	...	10.18	
15,1	Busenbach	o 8.20	9.00	...	9.20	10.00	...	10.20	
0,7	Ittersbach Rathaus		8.06	...	8.21	...		8.51	...	9.21	9.51	...	10.21	...	10.21	
1,3	Ittersbach		8.08	...	8.23	...		8.53	...	9.23	9.53	...	10.23	...	10.23	
3,5	Ittersbach Industrie		8.11	...	8.25	...		8.55	...	9.25	9.55	...	10.25	...	10.25	
6,8	Spielberg		8.14	...	8.29	...		8.59	...	9.29	9.59	...	10.29	...	10.29	
9,4	Langensteinbach St. Barbara		8.17	...	8.31	...		9.01	...	9.31	10.01	...	10.31	...	10.31	
10,1	Langensteinbach		8.18	...	8.33	...		9.03	...	9.33	10.03	...	10.33	...	10.33	
10,8	Schießhüttenacker		8.20	...	8.34	...		9.04	...	9.34	10.04	...	10.34	...	10.34	
12,4	Reichenbach		8.22	...	8.36	...		9.06	...	9.36	10.06	...	10.36	...	10.36	
13,1	Reichenbach Kurpark		x 8.23	...	x 8.38	...		x 9.08	...	x 9.38	x10.08	...	x10.38	...	x10.38	
15,1	Busenbach	o	8.25	...	8.40	...		9.10	...	9.40	10.10	...	10.40	...	10.40	
15,1	Busenbach		8.20	8.27	...	8.40	...	9.00	9.10	9.20	...	9.40	...	10.00	10.10	10.20	...	10.40
16,0	Ettlingen Spinnerei		8.24	...	8.41	...		9.01	9.11	9.21	...	9.41	...	10.01	10.11	10.21	...	10.41
18,1	Ettlingen Albgäubad		8.24	8.34	8.44	8.54	9.04	9.14	9.24	9.34	9.44	9.54	10.04	10.14	10.24	10.34	10.44	10.44
18,5	Ettlingen Stadt	o	8.25	8.30	8.35	8.45	8.55	9.05	9.15	9.25	9.35	9.45	9.55	10.05	10.15	10.25	10.35	10.45
19,0	Ettlingen Erbrprinz		8.28	8.33	8.38	8.48	8.58	9.08	9.18	9.28	9.38	9.48	9.58	10.08	10.18	10.28	10.38	10.48
19,6	Ettlingen Wasen		8.29	8.35	8.39	8.49	8.59	9.09	9.19	9.29	9.39	9.49	9.59	10.09	10.19	10.29	10.39	10.49
20,5	Ettlingen Neuwiesenreben		8.30	8.36	8.40	8.50	9.00	9.10	9.20	9.30	9.40	9.50	10.00	10.10	10.20	10.30	10.40	10.50
22,0	Rüppurr Battstraße		x 8.32	x 8.42	x 8.52	x 9.02	x 9.12	x 9.22	x 9.32	x 9.42	x 9.52	x10.02	x10.12	x10.22	x10.32	x10.42	x10.52	
22,7	Rüppurr Tulpenstraße		8.34	8.44	8.48	8.54	9.04	9.14	9.24	9.34	9.44	9.54	10.04	10.14	10.24	10.34	10.44	10.54
23,2	Rüppurr Ostendorfsplatz		8.35	8.45	8.49	8.55	9.05	9.15	9.25	9.35	9.45	9.55	10.05	10.15	10.25	10.35	10.45	10.55
23,8	Karlsruhe Schloss Rüppurr		8.36	8.46	8.50	8.56	9.06	9.16	9.26	9.36	9.46	9.56	10.06	10.16	10.26	10.36	10.46	10.56
24,2	Karlsruhe Dammerstock		8.38	8.48	8.52	8.58	9.08	9.18	9.28	9.38	9.48	9.58	10.08	10.18	10.28	10.38	10.48	10.58
25,5	Karlsruhe Albtalbahnhof	o	8.39	8.49	8.53	8.59	9.09	9.19	9.29	9.39	9.49	9.59	10.09	10.19	10.29	10.39	10.49	10.59
25,9	Karlsruhe Hbf (Vorplatz)		8.42	8.44	8.48	8.52	9.02	9.12	9.22	9.32	9.42	9.52	10.02	10.12	10.22	10.32	10.42	10.52
26,2	Karlsruhe Poststraße		8.43	8.45	8.49	8.53	9.03	9.13	9.23	9.33	9.43	9.53	10.03	10.13	10.23	10.33	10.43	10.53
26,6	Karlsruhe Augartenstraße		8.44	8.46	8.50	8.54	9.04	9.14	9.24	9.34	9.44	9.54	10.04	10.14	10.24	10.34	10.44	10.54
27,0	Karlsruhe Kongresszentrum (U)		8.45	8.47	8.51	8.55	9.05	9.15	9.25	9.35	9.45	9.55	10.05	10.15	10.25	10.35	10.45	10.55
27,4	Karlsruhe Ettlinger Tor/Staatstheater (U)		8.46	8.48	8.52	8.56	9.06	9.16	9.26	9.36	9.46	9.56	10.06	10.16	10.26	10.36	10.46	10.56
27,7	Karlsruhe Marktplatz (Pyramide U)		8.49	8.51	8.55	8.59	9.09	9.19	9.29	9.39	9.49	9.59	10.09	10.19	10.29	10.39	10.49	10.59
28,0	Karlsruhe Marktplatz (Kaiserstraße U)	o	8.50	8.52	8.56	8.60	9.10	9.20	9.30	9.40	9.50	10.00	10.10	10.20	10.30	10.40	10.50	11.00
28,0	Karlsruhe Marktplatz (Kaiserstraße U)		8.52	8.54	8.58	8.62	9.12	9.22	9.32	9.42	9.52	10.02	10.12	10.22	10.32	10.42	10.52	11.02
28,0	Karlsruhe Marktplatz (Kaiserstraße U)		8.53	8.55	8.59	8.63	9.13	9.23	9.33	9.43	9.53	10.03	10.13	10.23	10.33	10.43	10.53	11.03
28,0	Karlsruhe Marktplatz (Kaiserstraße U)		8.53	8.55	8.59	8.63	9.13	9.23	9.33	9.43	9.53	10.03	10.13	10.23	10.33	10.43	10.53	11.03
28,0	Karlsruhe Marktplatz (Kaiserstraße U)		8.53	8.55	8.59	8.63	9.13	9.23	9.33	9.43	9.53	10.03	10.13	10.23	10.33	10.43	10.53	11.03
28,0	Karlsruhe Marktplatz (Kaiserstraße U)		8.53	8.55	8.59	8.63	9.13	9.23	9.33	9.43	9.53	10.03	10.13	10.23	10.33	10.43	10.53	11.03
28,0	Karlsruhe Marktplatz (Kaiserstraße U)		8.53	8.55	8.59	8.63	9.13	9.23	9.33	9.43	9.53	10.03	10.13	10.23	10.33	10.43	10.53	11.03
28,0	Karlsruhe Marktplatz (Kaiserstraße U)		8.53	8.55	8.59	8.63	9.13	9.23	9.33	9.43	9.53	10.03	10.13	10.23	10.33	10.43	10.53	11.03
28,0	Karlsruhe Marktplatz (Kaiserstraße U)		8.53	8.55	8.59	8.63	9.13	9.23	9.33	9.43	9.53	10.03	10.13	10.23	10.33	10.43	10.53	11.03
28,0	Karlsruhe Marktplatz (Kaiserstraße U)		8.53	8.55	8.59	8.63	9.13	9.23	9.33	9.43	9.53	10.03	10.13	10.23	10.33	10.43	10.53	11.03
28,0	Karlsruhe Marktplatz (Kaiserstraße U)		8.53	8.55	8.59	8.63	9.13	9.23	9.33	9.43	9.53	10.03	10.13	10.23	10.33	10.43	10.53	11.03
28,0	Karlsruhe Marktplatz (Kaiserstraße U)		8.53	8.55	8.59	8.63	9.13	9.23	9.33	9.43	9.53	10.03	10.13	10.23	10.33	10.43	10.53	11.03
28,0	Karlsruhe Marktplatz (Kaiserstraße U)		8.53	8.55	8.59	8.63	9.13	9.23	9.33	9.43	9.53	10.03	10.13	10.23	10.33	10.43	10.53	11.03
28,0	Karlsruhe Marktplatz (Kaiserstraße U)		8.53	8.55	8.59	8.63	9.13	9.23	9.33	9.43	9.53	10.03	10.13	10.23	10.33	10.43	10.53	11.03
28,0	Karlsruhe Marktplatz (Kaiserstraße U)		8.53	8.55	8.59	8.63	9.13	9.23	9.33	9.43	9.53	10.03	10.13	10.23	10.33	10.43	10.53	11.03
28,0	Karlsruhe Marktplatz (Kaiserstraße U)		8.53	8.55	8.59	8.63	9.13	9.23	9.33	9.43	9.53	10.03	10.13	10.23	10.33	10.43	10.53	11.03
28,0	Karlsruhe Marktplatz (Kaiserstraße U)		8.53	8.55	8.59	8.63	9.13	9.23	9.33	9.43	9.53	10.03	10.13	10.23	10.33	10.43	10.53	11.03
28,0	Karlsruhe Marktplatz (Kaiserstraße U)		8.53	8.55	8.59	8.63	9.13	9.23	9.33	9.43	9.53	10.03	10.13	10.23	10.33	10.43	10.53	11.03
28,0	Karlsruhe Marktplatz (Kaiserstraße U)		8.53	8.55	8.59	8.63	9.13	9.23	9.33	9.43	9.53	10.03	10.13	10.23	10.33	10.43	10.53	11.03
28,0	Karlsruhe Marktplatz (Kaiserstraße U)		8.53	8.55	8.59	8.63	9.13	9.23	9.33	9.43	9.53	10.03	10.13	10.23	10.33	10.43	10.53	11.03
28,0	Karlsruhe Marktplatz (Kaiserstraße U)		8.53	8.55	8.59	8.63	9.13	9.23	9.33	9.43	9.53	10.03	10.13	10.23	10.33	10.43	10.53	11.03
28,0	Karlsruhe Marktplatz (Kaiserstraße U)		8.53	8.55	8.59	8.63	9.13	9.23	9.33	9.43	9.53	10.03	10.13	10.23	10.33	10.43	10.53	11.03
28,0	Karlsruhe Marktplatz (Kaiserstraße U)		8.53	8.55	8.59	8.63	9.13	9.23	9.33	9.43	9.53	10.03	10.13	10.23	10.33	10.43	10.53	11.03
28,0	Karlsruhe Marktplatz (Kaiserstraße U)		8.53	8.55	8.59	8.63	9.13	9.23	9.33	9.43	9.53	10.03	10.13	10.23	10.33	10.43	10.53	11.03
28,0	Karlsruhe Marktplatz (Kaiserstraße U)		8.53	8.55	8.59	8.63	9.13	9.23	9.33	9.43	9.53	10.03	10.13	10.23	10.33	10.43	10.53	11.03
28,0	Karlsruhe Marktplatz (Kaiserstraße U)		8.53	8.55	8.59	8.63	9.13	9.23	9.33	9.43	9.53	10.03	10.13	10.23	10.33	10.43	10.53	11.03
28,0	Karlsruhe Marktplatz (Kaiserstraße U)		8.53	8.55	8.59	8.63	9.13</											


Jahresfahrplan gültig ab 11. Dezember 2022

Planungsstand: 01.10.2022

S1/S11 ◀ S1 Bad Herrenal - Ettlingen - Karlsruhe - Neureut - Hochstetten Albtalbahn / Hardtbahn

S11 Ittersbach

Albtal-Verkehrs-Gesellschaft, Tullastr. 71, 76131 Karlsruhe, Teil. 0721/6107-0

		Montag-Freitag																
Zug		10039 S1	30025 S1	20025 S11	30027 S1	10041 S1	20027 S11	10043 S1	30029 S1	20029 S11	30031 S1	10045 S1	20031 S11	10047 S1	30033 S1	20033 S11	30035 S1	
km																		
	von																	
0,0	Bad Herrenal	...	10.43	...	11.03	11.43	...	12.03	12.43	...	13.03
0,8	Bad Herrenal Kullenmühle	...	x10.44	...	x11.04	x11.44	...	x12.04	x12.44	...	x13.04
4,1	Frauenalb-Schielberg	...	10.48	...	11.08	11.48	...	12.08	12.48	...	13.08
7,3	Marzell	...	10.52	...	11.12	11.52	...	12.12	12.52	...	13.12
10,3	Fischweier	...	x10.55	...	x11.15	x11.55	...	x12.15	x12.55	...	x13.15
13,3	Etzenrot	...	10.58	...	11.18	11.58	...	12.18	12.58	...	13.18
15,1	Ittersbach	o	11.00	...	11.20	12.00	...	12.20	13.00	...	13.20
0,7	Ittersbach Rathaus	10.51	11.21	11.51	12.21	12.51	...
1,3	Ittersbach	10.53	11.23	11.53	12.23	12.53	...
3,5	Ittersbach Industrie	10.55	11.25	11.55	12.25	12.55	...
6,8	Spielberg	10.59	11.29	11.59	12.29	12.59	...
9,4	Langensteinbach St. Barbara	11.01	11.31	12.01	12.31	13.01	...
10,1	Langensteinbach	11.03	11.33	12.03	12.33	13.03	...
10,8	Schießhüttenacker	11.04	11.34	12.04	12.34	13.04	...
12,4	Reichenbach	11.06	11.36	12.06	12.36	13.06	...
13,1	Reichenbach Kurpark	x11.08	x11.38	x12.08	x12.38	x13.08	...
15,1	Busenbach	o	...	11.10	11.40	12.10	12.40	13.10	...
15,1	Busenbach	...	11.00	11.10	11.20	...	11.40	...	12.00	12.10	12.20	...	12.40	...	13.00	13.10	13.20	13.30
16,0	Ettlingen Spinnerei	...	11.01	11.11	11.21	...	11.41	...	12.01	12.11	12.21	...	12.41	...	13.01	13.11	13.21	13.31
18,1	Ettlingen Albgau	o	10.54	11.04	11.14	11.24	11.34	11.44	11.54	12.04	12.14	12.24	12.34	12.44	12.54	13.04	13.14	13.24
18,5	Ettlingen Stadt	o	10.55	11.05	11.15	11.25	11.35	11.45	11.55	12.05	12.15	12.25	12.35	12.45	12.55	13.05	13.15	13.25
19,0	Ettlingen Erbrprinz	...	10.58	11.08	11.18	11.28	11.38	11.48	11.58	12.08	12.18	12.28	12.38	12.48	12.58	13.08	13.18	13.28
19,6	Ettlingen Wasen	...	10.59	11.09	11.19	11.29	11.39	11.49	11.59	12.09	12.19	12.29	12.39	12.49	12.59	13.09	13.19	13.29
20,5	Ettlingen Neuwiesenreben	...	11.00	11.10	11.20	11.30	11.40	11.50	12.00	12.10	12.20	12.30	12.40	12.50	13.00	13.10	13.20	13.30
22,0	Rüppurr Battstraße	...	x11.02	x11.12	x11.22	x11.32	x11.42	x11.52	x12.02	x12.12	x12.22	x12.32	x12.42	x12.52	x13.02	x13.12	x13.22	x13.32
22,7	Rüppurr Tulpenstraße	...	11.04	11.14	11.24	11.34	11.44	11.54	12.04	12.14	12.24	12.34	12.44	12.54	13.04	13.14	13.24	13.34
23,2	Rüppurr Ostendorfsplatz	...	11.05	11.15	11.25	11.35	11.45	11.55	12.05	12.15	12.25	12.35	12.45	12.55	13.05	13.15	13.25	13.35
23,8	Karlsruhe Schloss Rüppurr	...	11.06	11.16	11.26	11.36	11.46	11.56	12.06	12.16	12.26	12.36	12.46	12.56	13.06	13.16	13.26	13.36
24,2	Karlsruhe Dammerstock	...	11.08	11.18	11.28	11.38	11.48	11.58	12.08	12.18	12.28	12.38	12.48	12.58	13.08	13.18	13.28	13.38
25,5	Karlsruhe Albtalbahnhof	o	11.09	11.19	11.29	11.39	11.49	11.59	12.09	12.19	12.29	12.39	12.49	12.59	13.09	13.19	13.29	13.39
25,9	Karlsruhe Hbf (Vorplatz)	o	11.12	11.22	11.32	11.42	11.52	12.02	12.12	12.22	12.32	12.42	12.52	13.02	13.12	13.22	13.32	13.42
26,2	Karlsruhe Poststraße	...	11.13	11.23	11.33	11.43	11.53	12.03	12.13	12.23	12.33	12.43	12.53	13.03	13.13	13.23	13.33	13.43
26,6	Karlsruhe Augartenstraße	...	11.14	11.24	11.34	11.44	11.54	12.04	12.14	12.24	12.34	12.44	12.54	13.04	13.14	13.24	13.34	13.44
27,0	Karlsruhe Kongresszentrum (U)	...	11.15	11.25	11.35	11.45	11.55	12.05	12.15	12.25	12.35	12.45	12.55	13.05	13.15	13.25	13.35	13.45
27,4	Karlsruhe Ettlinger Tor/Staatstheater (U)	...	x11.16	x11.26	x11.36	x11.46	x11.56	x12.06	x12.16	x12.26	x12.36	x12.46	x12.56	x13.06	x13.16	x13.26	x13.36	x13.46
27,7	Karlsruhe Marktplatz (Pyramide U)	...	x11.18	x11.28	x11.38	x11.48	x11.58	x12.08	x12.18	x12.28	x12.38	x12.48	x12.58	x13.08	x13.18	x13.28	x13.38	x13.48
28,0	Karlsruhe Marktplatz (Kaiserstraße U)	o	11.19	11.29	11.39	11.49	11.59	12.09	12.19	12.29	12.39	12.49	12.59	13.09	13.19	13.29	13.39	13.49
28,6	Karlsruhe Europaplatz/Postgalerie (U)	...	11.20	11.30	11.40	11.50	12.00	12.10	12.20	12.30	12.40	12.50	13.00	13.10	13.20	13.30	13.40	13.50
29,4	Karlsruhe Mühlburger Tor	...	11.22	11.32	11.42	11.52	12.02	12.12	12.22	12.32	12.42	12.52	13.02	13.12	13.22	13.32	13.42	13.52
29,9	Karlsruhe Yorkstraße	...	11.23	11.33	11.43	11.53	12.03	12.13	12.23	12.33	12.43	12.53	13.03	13.13	13.23	13.33	13.43	13.53
30,5	Karlsruhe Moltkestraße/Städt. Klinikum	...	11.23	11.33	11.43	11.53	12.03	12.13	12.23	12.33	12.43	12.53	13.03	13.13	13.23	13.33	13.43	13.53
30,9	Karlsruhe Knieling Allee/ Städt. Klinikum	...	11.25	11.35	11.45	11.55	12.05	12.15	12.25	12.35	12.45	12.55	13.05	13.15	13.25	13.35	13.45	13.55
31,5	Karlsruhe August-Bebel-Straße	...	x11.27	x11.37	x11.47	x11.57	x12.07	x12.17	x12.27	x12.37	x12.47	x12.57	x13.07	x13.17	x13.27	x13.37	x13.47	x13.57
32,1	Karlsruhe Kurt-Schumacher-Straße	...	x11.28	x11.38	x11.48	x11.58	x12.08	x12.18	x12.28	x12.38	x12.48	x12.58	x13.08	x13.18	x13.28	x13.38	x13.48	x13.58
32,5	Karlsruhe Haus Bethlehem	...	11.28	11.38	11.48	11.58	12.08	12.18	12.28	12.38	12.48	12.58	13.08	13.18	13.28	13.38	13.48	13.58
34,0	Neureut Welschneureuther Straße	...	11.30	11.40	11.50	12.00	12.10	12.20	12.30	12.40	12.50	13.00	13.10	13.20	13.30	13.40	13.50	14.00
34,4	Neureut Bärenweg	...	x11.31	x11.41	x11.51	x12.01	x12.11	x12.21	x12.31	x12.41	x12.51	x13.01	x13.11	x13.21	x13.31	x13.41	x13.51	14.01
35,0	Neureut Adolf-Ehrmann-Bad	...	x11.33	x11.43	x11.53	x12.03	x12.13	x12.23	x12.33	x12.43	x12.53	x13.03	x13.13	x13.23	x13.33	x13.43	x13.53	14.03
35,3	Neureut Kirchfeld	o	x11.34	x11.44	x11.54	x12.04	x12.14	x12.24	x12.34	x12.44	x12.54	x13.04	x13.14	x13.24	x13.34	x13.44	x13.54	14.04
37,5	Eggenstein Süd	...	11.35	11.45	11.55	12.05	12.15	12.25	12.35	12.45	12.55	13.05	13.15	13.25	13.35	13.45	13.55	14.05
38,0	Eggenstein	...	11.38	11.48	11.58	12.08	12.18	12.28	12.38	12.48	12.58	13.08	13.18	13.28	13.38	13.48	13.58	14.08
38,5	Eggenstein Spöcker Weg	...	11.47	11.57	12.07	12.17	12.27	12.37	12.47	12.57	13.07	13.17	13.27	13.37	13.47	13.57	14.07	...
39,2	Eggenstein Schweriner Straße	...	11.48	11.58	12.08	12.18	12.28	12.38	12.48	12.58	13.08	13.18	13.28	13.38	13.48	13.58	14.08	...
39,8	Leopoldshafen Viermorgen	...	11.50	12.00	12.10	12.20	12.30	12.40	12.50	13.00	13.10	13.20	13.30	13.40	13.50	14.00	14.10	...
40,7	Leopoldshafen Leopoldstraße	...	11.51	12.01	12.11	12.21	12.31	12.41	12.51	13.01	13.11	13.21	13.31	13.41	13.51	14.01	14.11	...
41,1	Leopoldshafen Frankfurter Straße	...	11.53	12.03	12.13	12.23	12.33	12.43	12.53	13.03	13.13	13.23	13.33	13.43	13.53	14.03	14.13	...
42,1	KIT Campus Nord	o	11.56	12.06	12.16	12.26	12.36	12.46	12.56	13.06	13.16	13.26	13.36	13.46	13.56	14.06	14.16	...
43,1	Linkenheim Süd
43,4	Linkenheim Friedrichstraße	...	x11.58	...	x12.18	...	x12.38	...	x12.58	...	x13.18	...	x13.37	x13.47	x13.57	x14.07	x14.18	...
43,8	Linkenheim Rathaus	...	12.00	...	12.20	...	12.40	...	13.00	...	13.20	...	13.39	13.49	13.59	14.08	14.20	...
44,5	Linkenheim Schulzentrum	...	12.02	...	12.22	...	12.42	...	13.02	...	13.22	...	13.41	13.51	14.01	14.		

Jahresfahrplan gültig ab 11. Dezember 2022

Planungsstand: 01.10.2022

S1/S11 ◀ S1 Bad Herrenalb - Ettlingen - Karlsruhe - Neureut - Hochstetten Albtalbahn / Hardtbahn S11 Ittersbach

Albtal-Verkehrs-Gesellschaft, Tullastr. 71, 76131 Karlsruhe, Teil. 0721/6107-0

		Montag-Freitag																	
Zug	km	10049 S1	20035 S11	10051 S1	30037 S1	20037 S11	30039 S1	10053 S1	20039 S11	10055 S1	30041 S1	20041 S11	30043 S1	10057 S1	20043 S11	10059 S1	30045 S1		
	von																		
0,0	Bad Herrenalb	13.43	...	14.03	14.43	...	15.03	15.43	
0,8	Bad Herrenalb Kullenmühle	x13.44	...	x14.04	x14.44	...	x15.04	x15.44	
4,1	Frauenalb-Schielberg	13.48	...	14.08	14.48	...	15.08	15.48	
7,3	Marzell	13.52	...	14.12	14.52	...	15.12	15.52	
10,3	Fischweier	x13.55	...	x14.15	x14.55	...	x15.15	x15.55	
13,3	Etzenrot	13.58	...	14.18	14.58	...	15.18	15.58	
15,1	Busenbach	o	14.00	...	14.20	15.00	...	15.20	16.00	
0,7	Ittersbach Rathaus	...	13.21	13.51	14.21	14.51	15.21	
1,3	Ittersbach	...	13.23	13.53	14.23	14.53	15.23	
3,5	Ittersbach Industrie	...	13.25	13.55	14.25	14.55	15.25	
6,8	Spielberg	...	13.29	13.59	14.29	14.59	15.29	
9,4	Langensteinbach St. Barbara	...	13.31	14.01	14.31	15.01	15.31	
10,1	Langensteinbach	...	13.33	14.03	14.33	15.03	15.33	
10,8	Karlsruhe Schießhüttenacker	...	13.34	14.04	14.34	15.04	15.34	
12,4	Reichenbach	...	13.36	14.06	14.36	15.06	15.36	
13,1	Reichenbach Kurpark	...	x13.38	x14.08	x14.38	x15.08	x15.38	
15,1	Busenbach	o	13.40	...	14.10	...	14.40	15.10	15.40	16.00	
15,1	Busenbach	...	13.40	...	14.00	...	14.10	...	14.20	...	14.40	...	15.00	...	15.10	...	15.20	...	16.00
16,0	Ettlingen Spinnerei	...	13.41	...	14.01	...	14.11	...	14.21	...	14.41	...	15.01	...	15.11	...	15.21	...	16.01
18,1	Ettlingen Albgaubad	o	13.34	13.44	13.54	14.04	14.14	14.24	14.34	14.44	14.54	15.04	15.14	15.24	15.34	15.44	15.54	16.04	16.14
18,5	Ettlingen Stadt	o	13.35	13.45	13.55	14.05	14.15	14.25	14.35	14.45	14.55	15.05	15.15	15.25	15.35	15.45	15.55	16.05	16.15
19,0	Ettlingen Erbrprinz	...	13.38	13.48	13.58	14.08	14.18	14.28	14.38	14.48	14.58	15.08	15.18	15.28	15.38	15.48	15.58	16.08	16.18
19,6	Ettlingen Wasen	...	13.39	13.49	13.59	14.09	14.19	14.29	14.39	14.49	14.59	15.09	15.19	15.29	15.39	15.49	15.59	16.09	16.19
20,5	Ettlingen Neuwiesenreben	...	13.40	13.50	14.00	14.10	14.20	14.30	14.40	14.50	15.00	15.10	15.20	15.30	15.40	15.50	16.00	16.10	16.20
20,5	Ettlingen Neuwiesenreben	...	x13.42	x13.52	x14.02	x14.12	x14.22	x14.32	x14.42	x14.52	x15.02	x15.12	x15.22	x15.32	x15.42	x15.52	x16.02	x16.12	x16.22
22,0	Rüppurr Battstraße	...	13.44	13.54	14.04	14.14	14.24	14.34	14.44	14.54	15.04	15.14	15.24	15.34	15.44	15.54	16.04	16.14	16.24
22,7	Rüppurr Tulpenstraße	...	13.45	13.55	14.05	14.15	14.25	14.35	14.45	14.55	15.05	15.15	15.25	15.35	15.45	15.55	16.05	16.15	16.25
23,2	Rüppurr Ostendorfsplatz	...	13.46	13.56	14.06	14.16	14.26	14.36	14.46	14.56	15.06	15.16	15.26	15.36	15.46	15.56	16.06	16.16	16.26
23,8	Karlsruhe Schloss Rüppurr	...	13.48	13.58	14.08	14.18	14.28	14.38	14.48	14.58	15.08	15.18	15.28	15.38	15.48	15.58	16.08	16.18	16.28
24,2	Karlsruhe Dammerstock	...	13.49	13.59	14.09	14.19	14.29	14.39	14.49	14.59	15.09	15.19	15.29	15.39	15.49	15.59	16.09	16.19	16.29
25,5	Karlsruhe Albtalbahnhof	o	13.52	14.02	14.12	14.22	14.32	14.42	14.52	15.02	15.12	15.22	15.32	15.42	15.52	16.02	16.12	16.22	16.32
25,5	Karlsruhe Albtalbahnhof	o	13.53	14.03	14.13	14.23	14.33	14.43	14.53	15.03	15.13	15.23	15.33	15.43	15.53	16.03	16.13	16.23	16.33
25,9	Karlsruhe Hbf (Vorplatz)	o	13.54	14.04	14.14	14.24	14.34	14.44	14.54	15.04	15.14	15.24	15.34	15.44	15.54	16.04	16.14	16.24	16.34
26,2	Karlsruhe Poststraße	...	13.55	14.05	14.15	14.25	14.35	14.45	14.55	15.05	15.15	15.25	15.35	15.45	15.55	16.05	16.15	16.25	16.35
26,6	Karlsruhe Augartenstraße	...	x13.56	x14.06	x14.16	x14.26	x14.36	x14.46	x14.56	x15.06	x15.16	x15.26	x15.36	x15.46	x15.56	x16.06	x16.16	x16.26	x16.36
27,0	Karlsruhe Kongresszentrum (U)	...	x13.58	x14.08	x14.18	x14.28	x14.38	x14.48	x14.58	x15.08	x15.18	x15.28	x15.38	x15.48	x15.58	x16.08	x16.18	x16.28	x16.38
27,4	Karlsruhe Ettlinger Tor/Staatstheater (U)	...	13.59	14.09	14.19	14.29	14.39	14.49	14.59	15.09	15.19	15.29	15.39	15.49	15.59	16.09	16.19	16.29	16.39
27,7	Karlsruhe Marktplatz (Pyramide U)	...	14.00	14.10	14.20	14.30	14.40	14.50	15.00	15.10	15.20	15.30	15.40	15.50	16.00	16.10	16.20	16.30	16.40
28,0	Karlsruhe Marktplatz (Kaiserstraße U)	o	14.02	14.12	14.22	14.32	14.42	14.52	15.02	15.12	15.22	15.32	15.42	15.52	16.02	16.12	16.22	16.32	16.42
28,0	Karlsruhe Marktplatz (Kaiserstraße U)	o	14.03	14.13	14.23	14.33	14.43	14.53	15.03	15.13	15.23	15.33	15.43	15.53	16.03	16.13	16.23	16.33	16.43
28,6	Karlsruhe Europaplatz/Postgalerie (U)	...	14.03	14.13	14.23	14.33	14.43	14.53	15.03	15.13	15.23	15.33	15.43	15.53	16.03	16.13	16.23	16.33	16.43
29,4	Karlsruhe Mühlburger Tor	...	14.05	14.15	14.25	14.35	14.45	14.55	15.05	15.15	15.25	15.35	15.45	15.55	16.05	16.15	16.25	16.35	16.45
29,9	Karlsruhe Yorckstraße	...	x14.07	x14.17	x14.27	x14.37	x14.47	x14.57	x15.07	x15.17	x15.27	x15.37	x15.47	x15.57	x16.07	x16.17	x16.27	x16.37	x16.47
30,5	Karlsruhe Moltkestraße/Städt. Klinikum	...	x14.08	x14.18	x14.28	x14.38	x14.48	x14.58	x15.08	x15.18	x15.28	x15.38	x15.48	x15.58	x16.08	x16.18	x16.28	x16.38	x16.48
30,9	Karlsruhe Knielinger Allee/ Städt. Klinikum	...	x14.10	x14.20	x14.30	x14.40	x14.50	x15.00	x15.10	x15.20	x15.30	x15.40	x15.50	x16.00	x16.10	x16.20	x16.30	x16.40	x16.50
31,5	Karlsruhe August-Bebel-Straße	...	x14.11	x14.21	x14.31	x14.41	x14.51	x15.01	x15.11	x15.21	x15.31	x15.41	x15.51	x16.01	x16.11	x16.21	x16.31	x16.41	x16.51
32,1	Karlsruhe Kurt-Schumacher-Straße	...	x14.13	x14.23	x14.33	x14.43	x14.53	x15.03	x15.13	x15.23	x15.33	x15.43	x15.53	x16.03	x16.13	x16.23	x16.33	x16.43	x16.53
32,5	Karlsruhe Haus Bethlehem	...	x14.14	x14.24	x14.34	x14.44	x14.54	x15.04	x15.14	x15.24	x15.34	x15.44	x15.54	x16.04	x16.14	x16.24	x16.34	x16.44	x16.54
34,0	Neureut Welschneureuther Straße	...	x14.15	x14.25	x14.35	x14.45	x14.55	x15.05	x15.15	x15.25	x15.35	x15.45	x15.55	x16.05	x16.15	x16.25	x16.35	x16.45	x16.55
34,4	Neureut Bärenweg	...	14.18	14.28	14.38	14.48	14.58	15.08	15.18	15.28	15.38	15.48	15.58	16.08	16.18	16.28	16.38	16.48	16.58
35,0	Neureut Adolf-Ehrmann-Bad	...	14.19	14.29	14.39	14.49	14.59	15.09	15.19	15.29	15.39	15.49	15.59	16.09	16.19	16.29	16.39	16.49	16.59
35,3	Neureut Kirchfeld	o	14.20	14.30	14.40	14.50	15.00	15.10	15.20	15.30	15.40	15.50	16.00	16.10	16.20	16.30	16.40	16.50	17.00
37,5	Eggenstein Süd	...	14.21	14.31	14.41	14.51	15.01	15.11	15.21	15.31	15.41	15.51	16.01	16.11	16.21	16.31	16.41	16.51	17.01
37,5	Eggenstein Süd	...	14.24	...	14.44	...	15.04	...	15.24	...	15.44	...	16.04	...	16.24	...	16.44	...	16.64
38,0	Eggenstein	...	14.27	...	14.47	...	15.07	...	15.27	...	15.47	...	16.07	...	16.27	...	16.47	...	16.67
38,5	Eggenstein Spöcker Weg	...	14.28	...	14.48	...	15.08	...	15.28	...	15.48	...	16.08	...	16.28	...	16.48	...	16.68
39,2	Eggenstein Schweriner Straße	...	14.30	...	14.50	...	15.10	...	15.30	...	15.50	...	16.10	...	16.30	...	16.50	...	17.10
39,8	Leopoldshafen Viermorgen	...	14.31	...	14.51	...	15.11	...	15.31	...	15.51	...	16.11	...	16.31	...	16.51	...	17.11
40,7	Leopoldshafen Leopoldstraße	...	14.33	...	14.53	...	15.13	...	15.33	...	15.53	...	16.13	...	16.33	...	16.53	...	17.13
41,1	Leopoldshafen Frankfurter Straße	...	14.35	...	14.55	...	15.15	...	15.35	...	15.55	...	16.15	...	16.35	...	16.55	...	17.15
42,1	KIT Campus Nord	o	14.36	...	14.56	...	15.16	...	15.36	...	15.56	...	16.16	...	16.36	...	16.56	...	17.16
43,1	Linkenheim Süd	...	x14.38	...	x14.58	...	x15.18	...	x15.38	...	x15.58	...	x16.18	...	x16.38	...	x16.58	...	x17.18
43,4	Linkenheim Friedrichstraße	...	14.40	...	15.00	...	15.20	...	15.40	...	16.00	...	16.20	...	16.40	...	16.60	...	17.00
43,8	Linkenheim Rathaus	...	14.42	...	15.02	...	15.22	...	15.42	...	16.02	...	16.22	...	16.42	...	16.62	...	17.02
44,5	Linkenheim Schulzentrum	...	14.44	...	15.04	...	15.24	...	15.44	...	16.04	...	16.24	...	16.44	...	16.64	...	17.04
44,8	Hochstetten Grenzstraße	...	14.45	...	15.05	...	15.25												

Jahresfahrplan gültig ab 11. Dezember 2022

Planungsstand: 01.10.2022

S1/S11 ◀ S1 Bad Herrenalb / S11 Ittersbach - Ettlingen - Karlsruhe - Neureut - Hochstetten Albtalbahn / Hardtbahn

Albtal-Verkehrs-Gesellschaft, Tullastr. 71, 76131 Karlsruhe, Teil. 0721/6107-0

		Montag-Freitag																
Zug	km	20045 S11	30047 S1	10061 S1	20047 S11	10063 S1	30049 S1	20049 S11	30051 S1	10065 S1	20051 S11	10067 S1	30053 S1	20053 S11	30055 S1	10069 S1	20055 S11	
	von																	
0,0	Bad Herrenalb	...	16.03	16.43	...	17.03	17.43	...	18.03
0,8	Bad Herrenalb Kullenmühle	...	x16.04	x16.44	...	x17.04	x17.44	...	x18.04
4,1	Frauenalb-Schielberg	...	16.08	16.48	...	17.08	17.48	...	18.08
7,3	Marxzell	...	16.12	16.52	...	17.12	17.52	...	18.12
10,3	Fischweier	...	x16.15	x16.55	...	x17.15	x17.55	...	x18.15
13,3	Etzenrot	...	16.18	16.58	...	17.18	17.58	...	18.18
15,1	Busenbach	o	16.20	17.00	...	17.20	18.00	...	18.20
0,7	Ittersbach Rathaus	15.51	16.21	16.51	...	17.21	17.51	...	18.21	18.21
1,3	Ittersbach	15.53	16.23	16.53	...	17.23	17.53	...	18.23	18.23
3,5	Ittersbach Industrie	15.55	16.25	16.55	...	17.25	17.55	...	18.25	18.25
6,8	Spielberg	15.59	16.29	16.59	...	17.29	17.59	...	18.29	18.29
9,4	Langensteinbach St. Barbara	16.01	16.31	17.01	...	17.31	18.01	...	18.31	18.31
10,1	Langensteinbach	16.03	16.33	17.03	...	17.33	18.03	...	18.33	18.33
10,8	Schießhüttenacker	16.04	16.34	17.04	...	17.34	18.04	...	18.34	18.34
12,4	Reichenbach	16.06	16.36	17.06	...	17.36	18.06	...	18.36	18.36
13,1	Reichenbach Kurpark	x16.08	x16.38	x17.08	...	x17.38	x18.08	...	x18.38	x18.38
15,1	Busenbach	o	16.10	...	16.40	17.10	...	17.40	18.10	...	18.40	18.40
15,1	Busenbach	16.10	16.20	...	16.40	...	17.00	17.10	17.20	...	17.40	...	18.00	18.10	18.20	...	18.40	18.40
16,0	Ettlingen Spinnerei	16.11	16.21	...	16.41	...	17.01	17.11	17.21	...	17.41	...	18.01	18.11	18.21	...	18.41	18.41
18,1	Ettlingen Albgaubad	16.14	16.24	16.34	16.44	16.54	17.04	17.14	17.24	17.34	17.44	17.54	18.04	18.14	18.24	18.34	18.44	18.44
		o	16.15	16.25	16.35	16.45	16.55	17.05	17.15	17.25	17.35	17.45	17.55	18.05	18.15	18.25	18.35	18.45
18,5	Ettlingen Stadt	16.18	16.28	16.38	16.48	16.58	17.08	17.18	17.28	17.38	17.48	17.58	18.08	18.18	18.28	18.38	18.48	18.48
19,0	Ettlingen Erbprinz	16.19	16.29	16.39	16.49	16.59	17.09	17.19	17.29	17.39	17.49	17.59	18.09	18.19	18.29	18.39	18.49	18.49
19,6	Ettlingen Wasen	16.20	16.30	16.40	16.50	17.00	17.10	17.20	17.30	17.40	17.50	18.00	18.10	18.20	18.30	18.40	18.50	18.50
20,5	Ettlingen Neuwiesenreben	x16.22	x16.32	x16.42	x16.52	x17.02	x17.12	x17.22	x17.32	x17.42	x17.52	x18.02	x18.12	x18.22	x18.32	x18.42	x18.52	x18.52
22,0	Rüppurr Battstraße	16.24	16.34	16.44	16.54	17.04	17.14	17.24	17.34	17.44	17.54	18.04	18.14	18.24	18.34	18.44	18.54	18.54
22,7	Rüppurr Tulpenstraße	16.25	16.35	16.45	16.55	17.05	17.15	17.25	17.35	17.45	17.55	18.05	18.15	18.25	18.35	18.45	18.55	18.55
23,2	Rüppurr Ostendorfsplatz	16.26	16.36	16.46	16.56	17.06	17.16	17.26	17.36	17.46	17.56	18.06	18.16	18.26	18.36	18.46	18.56	18.56
23,8	Karlsruhe Schloss Rüppurr	16.28	16.38	16.48	16.58	17.08	17.18	17.28	17.38	17.48	17.58	18.08	18.18	18.28	18.38	18.48	18.58	18.58
24,2	Karlsruhe Dammerstock	16.29	16.39	16.49	16.59	17.09	17.19	17.29	17.39	17.49	17.59	18.09	18.19	18.29	18.39	18.49	18.59	18.59
25,5	Karlsruhe Albtalbahnhof	o	16.32	16.42	16.52	17.02	17.12	17.22	17.32	17.42	17.52	18.02	18.12	18.22	18.32	18.42	18.52	19.02
		o	16.33	16.43	16.53	17.03	17.13	17.23	17.33	17.43	17.53	18.03	18.13	18.23	18.33	18.43	18.53	19.03
		o	16.34	16.44	16.54	17.04	17.14	17.24	17.34	17.44	17.54	18.04	18.14	18.24	18.34	18.44	18.54	19.04
25,9	Karlsruhe Hbf (Vorplatz)	16.35	16.45	16.55	17.05	17.15	17.25	17.35	17.45	17.55	18.05	18.15	18.25	18.35	18.45	18.55	19.05	19.05
26,2	Karlsruhe Poststraße	x16.36	x16.46	x16.56	x17.06	x17.16	x17.26	x17.36	x17.46	x17.56	x18.06	x18.16	x18.26	x18.36	x18.46	x18.56	x19.06	x19.06
26,6	Karlsruhe Augartenstraße	x16.38	x16.48	x16.58	x17.08	x17.18	x17.28	x17.38	x17.48	x17.58	x18.08	x18.18	x18.28	x18.38	x18.48	x18.58	x19.08	x19.08
27,0	Karlsruhe Kongresszentrum (U)	16.39	16.49	16.59	17.09	17.19	17.29	17.39	17.49	17.59	18.09	18.19	18.29	18.39	18.49	18.59	19.09	19.09
27,4	Karlsruhe Ettlinger Tor/Staatstheater (U)	16.40	16.50	17.00	17.10	17.20	17.30	17.40	17.50	18.00	18.10	18.20	18.30	18.40	18.50	19.00	19.10	19.10
27,7	Karlsruhe Marktplatz (Pyramide U)	16.42	16.52	17.02	17.12	17.22	17.32	17.42	17.52	18.02	18.12	18.22	18.32	18.42	18.52	19.02	19.12	19.12
		o	16.43	16.53	17.03	17.13	17.23	17.33	17.43	17.53	18.03	18.13	18.23	18.33	18.43	18.53	19.03	19.13
28,0	Karlsruhe Marktplatz (Kaiserstraße U)	16.43	16.53	17.03	17.13	17.23	17.33	17.43	17.53	18.03	18.13	18.23	18.33	18.43	18.53	19.03	19.13	19.13
28,6	Karlsruhe Europaplatz/Postgalerie (U)	16.45	16.55	17.05	17.15	17.25	17.35	17.45	17.55	18.05	18.15	18.25	18.35	18.45	18.55	19.05	19.15	19.15
29,4	Karlsruhe Mühlburger Tor	x16.47	x16.57	x17.07	x17.17	x17.27	x17.37	x17.47	x17.57	x18.07	x18.17	x18.27	x18.37	x18.47	x18.57	x19.07	x19.17	x19.17
29,9	Karlsruhe Yorckstraße	x16.48	x16.58	x17.08	x17.18	x17.28	x17.38	x17.48	x17.58	x18.08	x18.18	x18.28	x18.38	x18.48	x18.58	x19.08	x19.18	x19.18
30,5	Karlsruhe Moltkestraße/Städt. Klinikum	x16.50	x17.00	x17.10	x17.20	x17.30	x17.40	x17.50	x18.00	x18.10	x18.20	x18.30	x18.40	x18.50	x19.00	x19.10	x19.20	x19.20
30,9	Karlsruhe Knieling Allee/ Städt. Klinikum	x16.51	x17.01	x17.11	x17.21	x17.31	x17.41	x17.51	x18.01	x18.11	x18.21	x18.31	x18.41	x18.51	x19.01	x19.11	x19.21	x19.21
31,5	Karlsruhe August-Bebel-Straße	x16.53	x17.03	x17.13	x17.23	x17.33	x17.43	x17.53	x18.03	x18.13	x18.23	x18.33	x18.43	x18.53	x19.03	x19.13	x19.23	x19.23
32,1	Karlsruhe Kurt-Schumacher-Straße	x16.54	x17.04	x17.14	x17.24	x17.34	x17.44	x17.54	x18.04	x18.14	x18.24	x18.34	x18.44	x18.54	x19.04	x19.14	x19.24	x19.24
32,5	Karlsruhe Haus Bethlehem	x16.55	x17.05	x17.15	x17.25	x17.35	x17.45	x17.55	x18.05	x18.15	x18.25	x18.35	x18.45	x18.55	x19.05	x19.15	x19.25	x19.25
34,0	Neureut Welschneureuther Straße	16.58	17.08	17.18	17.28	17.38	17.48	17.58	18.08	18.18	18.28	18.38	18.48	18.58	19.08	19.18	19.28	19.28
34,4	Neureut Bärenweg	16.59	17.09	17.19	17.29	17.39	17.49	17.59	18.09	18.19	18.29	18.39	18.49	18.59	19.09	19.19	19.29	19.29
35,0	Neureut Adolf-Ehrmann-Bad	17.00	17.10	17.20	17.30	17.40	17.50	18.00	18.10	18.20	18.30	18.40	18.50	19.00	19.10	19.20	19.30	19.30
		o	17.01	17.11	17.21	17.31	17.41	17.51	18.01	18.11	18.21	18.31	18.41	18.51	19.01	19.11	19.21	19.31
35,3	Neureut Kirchfeld	17.04	17.12	17.22	17.32	17.44	17.52	18.04	...	18.24	...	18.44	...	19.04	...	19.24
37,5	Eggenstein Süd	17.07	17.15	17.25	17.35	17.47	17.55	18.07	...	18.27	...	18.47	...	19.07	...	19.27
38,0	Eggenstein	17.08	17.17	17.27	17.37	17.48	17.57	18.08	...	18.28	...	18.48	...	19.08	...	19.28
38,5	Eggenstein Spöcker Weg	17.10	17.18	17.28	17.38	17.50	17.58	18.10	...	18.30	...	18.50	...	19.10	...	19.30
39,2	Eggenstein Schweriner Straße	17.11	17.20	17.30	17.40	17.51	18.00	18.11	...	18.31	...	18.51	...	19.11	...	19.31
39,8	Leopoldshafen Viermorgen	17.13	17.21	17.31	17.41	17.53	18.01	18.13	...	18.33	...	18.53	...	19.13	...	19.33
40,7	Leopoldshafen Leopoldstraße	17.15	17.23	17.33	17.43	17.55	18.03	18.15	...	18.35	...	18.55	...	19.15	...	19.35
41,1	Leopoldshafen Frankfurter Straße	17.16	17.24	17.34	17.44	17.56	18.04	18.16	...	18.36	...	18.56	...	19.16	...	19.36
42,1	KIT Campus Nord	o	{	{	{	{	{	{	{	{	{	{	{	{	{	{	{	{
43,1	Linkenheim Süd	x17.18	x17.27	x17.37	x17.47	x17.58	x18.07	x18.18	...	x18.38	...	x18.58	...	x19.18	...	x19.38
43,4	Linkenheim Friedrichstraße	17.20	17.28	17.39	17.48	18.00	18.08	18.20	...	18.40	...	19.00	...	19.20	...	19.40
43,8	Linkenheim Rathaus	17.22	17.30	17.41	17.50	18.02	18.10	18.22	...	18.42	...	19.02	...	19.22	...	19.42
44,5	Linkenheim Schulzentrum	17.24	17.32	17.43	17.52	18.04	18.12	18.24	...	18.44	...	19.04	...	19.24	...	19.44
44,8																		

Jahresfahrplan gültig ab 11. Dezember 2022

Planungsstand: 01.10.2022

S1/S11 ◀ S1 Bad Herrenalb - Ettlingen - Karlsruhe - Neureut - Hochstetten Albtalbahn / Hardtbahn

S11 Ittersbach

Albtal-Verkehrs-Gesellschaft, Tullastr. 71, 76131 Karlsruhe, Teil. 0721/6107-0

		Montag-Freitag																
Zug		10071 S1	10073 S1	20057 S11	30057 S1	10075 S1	20059 S11	10077 S1	10079 S1	20061 S11	30059 S1	20063 S11	10081 S1	20065 S11	30061 S1	20067 S11	10083 S1	
km	AVG																	
von																		
0,0	Bad Herrenalb	19.03	20.03	21.03
0,8	Bad Herrenalb Kullenmühle	x19.04	x20.04	x21.04
4,1	Frauenalb-Schielberg	19.08	20.08	21.08
7,3	Marzell	19.12	20.12	21.12
10,3	Fischweier	x19.15	x20.15	x21.15
13,3	Etzenrot	19.18	20.18	21.18
15,1	Busenbach	o	19.20	20.20	21.20
0,7	Ittersbach Rathaus	18.51	19.21	19.51	...	20.21	...	20.51	...	21.21
1,3	Ittersbach	18.53	19.23	19.53	...	20.23	...	20.53	...	21.23
3,5	Ittersbach Industrie	18.55	19.25	19.55	...	20.25	...	20.55	...	21.25
6,8	Spielberg	18.59	19.29	19.59	...	20.29	...	20.59	...	21.29
9,4	Langensteinbach St. Barbara	19.01	19.31	20.01	...	20.31	...	21.01	...	21.31
10,1	Langensteinbach	19.03	19.33	20.03	...	20.33	...	21.03	...	21.33
10,8	Schießhüttenäcker	19.04	19.34	20.04	...	20.34	...	21.04	...	21.34
12,4	Reichenbach	19.06	19.36	20.06	...	20.36	...	21.06	...	21.36
13,1	Reichenbach Kurpark	x19.08	x19.38	x20.08	...	x20.38	...	x21.08	...	x21.38
15,1	Busenbach	o	...	19.10	19.40	20.10	...	20.40	...	21.10	...	21.40
15,1	Busenbach	19.10	19.20	...	19.40	20.10	20.20	20.40	...	21.10	21.20	21.40
16,0	Ettlingen Spinnerei	19.11	19.21	...	19.41	20.11	20.21	20.41	...	21.11	21.21	21.41
18,1	Ettlingen Albgaubad	o	18.54	19.04	19.14	19.24	19.34	19.44	19.54	20.04	20.14	20.24	20.44	21.04	21.14	21.24	21.44	22.04
			18.55	19.05	19.15	19.25	19.35	19.45	19.55	20.05	20.15	20.25	20.45	21.05	21.15	21.25	21.45	22.05
18,5	Ettlingen Stadt	...	18.58	19.08	19.18	19.28	19.38	19.48	19.58	20.08	20.18	20.28	20.48	21.08	21.18	21.28	21.48	22.08
19,0	Ettlingen Erbprinz	...	18.59	19.09	19.19	19.29	19.39	19.49	19.59	20.09	20.19	20.29	20.49	21.09	21.19	21.29	21.49	22.09
19,6	Ettlingen Wasen	...	19.00	19.10	19.20	19.30	19.40	19.50	20.00	20.10	20.20	20.30	20.50	21.10	21.20	21.30	21.50	22.10
20,5	Ettlingen Neuwiesenreben	...	x19.02	x19.12	x19.22	x19.32	x19.42	x19.52	x20.02	x20.12	x20.22	x20.32	x20.52	x21.12	x21.22	x21.32	x21.52	x22.12
22,0	Rüppurr Battstraße	...	19.04	19.14	19.24	19.34	19.44	19.54	20.04	20.14	20.24	20.34	20.54	21.14	21.24	21.34	21.54	22.14
22,7	Rüppurr Tulpenstraße	...	19.05	19.15	19.25	19.35	19.45	19.55	20.05	20.15	20.25	20.35	20.55	21.15	21.25	21.35	21.55	22.15
23,2	Rüppurr Ostendorfsplatz	...	19.06	19.16	19.26	19.36	19.46	19.56	20.06	20.16	20.26	20.36	20.56	21.16	21.26	21.36	21.56	22.16
23,8	Karlsruhe Schloss Rüppurr	...	19.08	19.18	19.28	19.38	19.48	19.58	20.08	20.18	20.28	20.38	20.58	21.18	21.28	21.38	21.58	22.18
24,2	Karlsruhe Dammerstock	...	19.09	19.19	19.29	19.39	19.49	19.59	20.09	20.19	20.29	20.39	20.59	21.19	21.29	21.39	21.59	22.19
25,5	Karlsruhe Albtalbahnhof	o	19.12	19.22	19.32	19.42	19.52	20.02	20.12	20.22	20.32	20.42	21.02	21.22	21.32	21.42	22.02	22.22
			19.13	19.23	19.33	19.43	19.53	20.03	20.13	20.23	20.33	20.43	21.03	21.23	21.33	21.43	22.03	22.23
			19.14	19.24	19.34	19.44	19.54	20.04	20.14	20.24	20.34	20.44	21.04	21.24	21.34	21.44	22.04	22.24
25,9	Karlsruhe Hbf (Vorplatz)	...	19.15	19.25	19.35	19.45	19.55	20.05	20.15	20.25	20.35	20.45	21.05	21.25	21.35	21.45	22.05	22.25
26,2	Karlsruhe Poststraße	...	x19.16	x19.26	x19.36	x19.46	x19.56	x20.06	x20.16	x20.26	x20.36	x20.46	x21.06	x21.26	x21.36	x21.46	x22.06	x22.26
26,6	Karlsruhe Augartenstraße	...	x19.18	x19.28	x19.38	x19.48	x19.58	x20.08	x20.18	x20.28	x20.38	x20.48	x21.08	x21.28	x21.38	x21.48	x22.08	x22.28
27,0	Karlsruhe Kongresszentrum (U)	...	19.19	19.29	19.39	19.49	19.59	20.09	20.19	20.29	20.39	20.49	21.09	21.29	21.39	21.49	22.09	22.29
27,4	Karlsruhe Ettlinger Tor/Staatstheater (U)	...	19.20	19.30	19.40	19.50	20.00	20.10	20.20	20.30	20.40	20.50	21.10	21.30	21.40	21.50	22.10	22.30
27,7	Karlsruhe Marktplatz (Pyramide U)	...	19.22	19.32	19.42	19.52	20.02	20.12	20.22	20.32	20.42	20.52	21.12	21.32	21.42	21.52	22.12	22.32
		o	19.23	19.33	19.43	19.53	20.03	20.13	20.23	20.33	20.43	20.53	21.13	21.33	21.43	21.53	22.13	22.33
28,0	Karlsruhe Marktplatz (Kaiserstraße U)	...	19.23	19.33	19.43	19.53	20.03	20.13	20.23	20.33	20.43	20.53	21.13	21.33	21.43	21.53	22.13	22.33
28,6	Karlsruhe Europaplatz/Postgalerie (U)	...	19.25	19.35	19.45	19.55	20.05	20.15	20.25	20.35	20.45	20.55	21.15	21.35	21.45	21.55	22.15	22.35
29,4	Karlsruhe Mühlburger Tor	...	x19.27	x19.37	x19.47	x19.57	x20.07	x20.17	x20.27	x20.37	x20.47	x20.57	x21.17	x21.37	x21.47	x21.57	x22.17	x22.37
29,9	Karlsruhe Yorckstraße	...	x19.28	x19.38	x19.48	x19.58	x20.08	x20.18	x20.28	x20.38	x20.48	x20.58	x21.18	x21.38	x21.48	x21.58	x22.18	x22.38
30,5	Karlsruhe Moltkestraße/Städt. Klinikum	...	x19.30	x19.40	x19.50	x20.00	x20.10	x20.20	x20.30	x20.40	...	x21.00	x21.20	x21.40	...	x22.00	x22.20	x22.40
30,9	Karlsruhe Knieling Allee/ Städt. Klinikum	...	x19.31	x19.41	x19.51	x20.01	x20.11	x20.21	x20.31	x20.41	...	x21.01	x21.21	x21.41	...	x22.01	x22.21	x22.41
31,5	Karlsruhe August-Bebel-Straße	...	x19.33	x19.43	x19.53	x20.03	x20.13	x20.23	x20.33	x20.43	...	x21.03	x21.23	x21.43	...	x22.03	x22.23	x22.43
32,1	Karlsruhe Kurt-Schumacher-Straße	...	x19.34	x19.44	x19.54	x20.04	x20.14	x20.24	x20.34	x20.44	...	x21.04	x21.24	x21.44	...	x22.04	x22.24	x22.44
32,5	Karlsruhe Haus Bethlehem	...	x19.35	x19.45	x19.55	x20.05	x20.15	x20.25	x20.35	x20.45	...	x21.05	x21.25	x21.45	...	x22.05	x22.25	x22.45
34,0	Neureut Welschneureuther Straße	...	19.38	19.48	19.58	20.08	20.18	20.28	20.38	20.48	...	21.08	21.28	21.48	...	22.08	22.28	22.48
34,4	Neureut Bärenweg	...	19.39	19.49	19.59	20.09	20.19	20.29	20.39	20.49	...	21.09	21.29	21.49	...	22.09	22.29	22.49
35,0	Neureut Adolf-Ehrmann-Bad	...	19.40	19.50	20.00	20.10	20.20	20.30	20.40	20.50	...	21.10	21.30	21.50	...	22.10	22.30	22.50
		o	19.41	19.51	20.01	20.11	20.21	20.31	20.41	20.51	...	21.11	21.31	21.51	...	22.11	22.31	22.51
35,3	Neureut Kirchfeld	...	19.44	...	20.04	...	20.24	...	20.42	20.54	...	21.14	21.34	...	22.14	22.34
37,5	Eggenstein Süd	...	19.47	...	20.07	...	20.27	...	20.45	20.57	...	21.17	21.37	...	22.17	22.37
38,0	Eggenstein	...	19.48	...	20.08	...	20.28	...	20.47	20.58	...	21.18	21.38	...	22.18	22.38
38,5	Eggenstein Spöcker Weg	...	19.50	...	20.10	...	20.30	...	20.48	21.00	...	21.20	21.40	...	22.20	22.40
39,2	Eggenstein Schweriner Straße	...	19.51	...	20.11	...	20.31	...	20.50	21.01	...	21.21	21.41	...	22.21	22.41
39,8	Leopoldshafen Viermorgen	...	19.53	...	20.13	...	20.33	...	20.51	21.03	...	21.23	21.43	...	22.23	22.43
40,7	Leopoldshafen Leopoldstraße	...	19.55	...	20.15	...	20.35	...	20.53	21.05	...	21.25	21.45	...	22.25	22.45
41,1	Leopoldshafen Frankfurter Straße	...	19.56	...	20.16	...	20.36	...	20.54	21.06	...	21.26	21.46	...	22.26	22.46
42,1	KIT Campus Nord	o	{	...	{	...	{	...	{	...	{	...	{	...	{	...	{	...
43,1	Linkenheim Süd	...	x19.58	...	x20.18	...	x20.38	...	x20.57	x21.08	...	x21.28	x21.48	x22.28	x22.48	...
43,4	Linkenheim Friedrichstraße	...	20.00	...	20.20	...	20.40	...	20.58	21.10	...	21.30	21.50	22.30	22.50	...
43,8	Linkenheim Rathaus	...	20.02	...	20.22	...	20.42	...	21.00	21.12	...	21.32	21.52	22.32	22.52	...
44,5	Linkenheim Schulzentrum	...	20.04	...	20.24	...	20.44	...	21.02	21.14	...	21.34	21.54	22.34	22.54	...
44,8	Hochstetten Grenzstraße	...	20.05	...	20.25	...	20.45	...	21.03	21.15	...	21.35	21.55	22.35	22.55	...
45,2	Hochstetten Altenheim	...	x20.06	...	x20.26	...	x20.46	...	x21.04	x21.16	...	x21.36	x21.56	x22.36	x22.56	...
45,5	Hochstetten	o	20.07	...	20.27	...	20.47	...	21.05	21.17	...	21.37	21.57	22.37	22.57	...
	nach										Rheinha-				Rheinha-			

Jahresfahrplan gültig ab 11. Dezember 2022


Planungsstand: 01.10.2022

S1/S11

S1 Bad Herrenalb
S11 Ittersbach - Ettligen - Karlsruhe - Neureut - Hochstetten *Albtalbahn / Hardtbahn*

Albtal-Verkehrs-Gesellschaft, Tullastr. 71, 76131 Karlsruhe, Teil. 0721/6107-0

Montag-Freitag

Zug	30063 S1	20069 S11	10085 S1	30065 S1	20071 S11													
km																		
von																		
0,0 Bad Herrenalb	22.03	23.03
0,8 Bad Herrenalb Kullenmühle	x22.04	x23.04
4,1 Frauenalb-Schielberg	22.08	23.08
7,3 Marxzell	22.12	23.12
10,3 Fischweier	x22.15	x23.15
13,3 Etzenrot	22.18	23.18
15,1 Busenbach	o 22.20	23.20
0,7 Ittersbach Rathaus		22.21	...	23.21
1,3 Ittersbach		22.23	...	23.23
3,5 Ittersbach Industrie		22.25	...	23.25
6,8 Spielberg		22.29	...	23.29
9,4 Langensteinbach St. Barbara		22.31	...	23.31
10,1 Langensteinbach		22.33	...	23.33
10,8 Schießhüttenacker		22.34	...	23.34
12,4 Reichenbach		22.36	...	23.36
13,1 Reichenbach Kurpark		x22.38	...	x23.38
15,1 Busenbach	o	22.40	...	23.40
15,1 Busenbach	22.20	22.40	...	23.20	23.40
16,0 Ettligen Spinnerei	22.21	22.41	...	23.21	23.41
18,1 Ettligen Albgäubad	22.24	22.44	23.04	23.24	23.44
	o	22.25	22.45	23.05	23.25	23.45
18,5 Ettligen Stadt	22.28	22.48	23.08	23.28	23.48
19,0 Ettligen Erbprinz	22.29	22.49	23.09	23.29	23.49
19,6 Ettligen Wasen	22.30	22.50	23.10	23.30	23.50
20,5 Ettligen Neuwiesenreben	x22.32	x22.52	x23.12	x23.32	x23.52
22,0 Ruppurr Battstraße	22.34	22.54	23.14	23.34	23.54
22,7 Ruppurr Tulpenstraße	22.35	22.55	23.15	23.35	23.55
23,2 Ruppurr Ostendorfplatz	22.36	22.56	23.16	23.36	23.56
23,8 Karlsruhe Schloss Ruppurr	22.38	22.58	23.18	23.38	23.58
24,2 Karlsruhe Dammerstock	22.39	22.59	23.19	23.39	23.59
25,5 Karlsruhe Albtalbahnhof	o	22.42	23.02	23.22	23.42	0.02
		22.43	23.03	23.23	23.43	0.03
25,9 Karlsruhe Hbf (Vorplatz)	o	22.44	23.04	23.24	23.44	0.04
		22.45	23.05	23.25	23.45	0.05
26,2 Karlsruhe Poststraße	x22.46	x23.06	x23.26	x23.46	x 0.06
26,6 Karlsruhe Augartenstraße	x22.48	x23.08	x23.28	x23.48	x 0.08
27,0 Karlsruhe Kongresszentrum (U)	22.49	23.09	23.29	23.49	0.09
27,4 Karlsruhe Ettliger Tor/Staatstheater (U)	22.50	23.10	23.30	23.50	0.10
27,7 Karlsruhe Marktplatz (Pyramide U)	22.52	23.12	23.32	23.52	0.12
	o	22.53	23.13	23.33	23.53	0.13
28,0 Karlsruhe Marktplatz (Kaiserstraße U)	22.53	23.13	23.33	23.53	0.13
28,6 Karlsruhe Europaplatz/Postgalerie (U)	22.55	23.15	23.35	23.55	0.15
29,4 Karlsruhe Mühlburger Tor	x22.57	x23.17	x23.37	x23.57	x 0.17
29,9 Karlsruhe Yorckstraße	x22.58	x23.18	x23.38	x23.58	x 0.18
30,5 Karlsruhe Moltkestraße/Städt. Klinikum	x23.00	x23.20	x23.40	x 0.00	x 0.20
30,9 Karlsruhe Knieling Allee/ Städt. Klinikum	x23.01	x23.21	x23.41	x 0.01	x 0.21
31,5 Karlsruhe August-Bebel-Straße	x23.03	x23.23	x23.43	x 0.03	x 0.23
32,1 Karlsruhe Kurt-Schumacher-Straße	x23.04	x23.24	x23.44	x 0.04	x 0.24
32,5 Karlsruhe Haus Bethlehem	x23.05	x23.25	x23.45	x 0.05	x 0.25
34,0 Neureut Welschneureuther Straße	23.08	23.28	23.48	0.08	0.28
34,4 Neureut Bärenweg	23.09	23.29	23.49	0.09	0.29
35,0 Neureut Adolf-Ehrmann-Bad	23.10	23.30	23.50	0.10	0.30
	o	23.11	23.31	23.51	0.11	0.31
35,3 Neureut Kirchfeld	23.14	23.34	...	0.14
37,5 Eggenstein Süd	23.17	23.37	...	0.17
38,0 Eggenstein	23.18	23.38	...	0.18
38,5 Eggenstein Spöcker Weg	23.20	23.40	...	0.20
39,2 Eggenstein Schweriner Straße	23.21	23.41	...	0.21
39,8 Leopoldshafen Viermorgen	23.23	23.43	...	0.23
40,7 Leopoldshafen Leopoldstraße	23.25	23.45	...	0.25
41,1 Leopoldshafen Frankfurter Straße	23.26	23.46	...	0.26
42,1 KIT Campus Nord	o	{	{	{	{
43,1 Linkenheim Süd	x23.28	x23.48	...	x 0.28
43,4 Linkenheim Friedrichstraße	23.30	23.50	...	0.30
43,8 Linkenheim Rathaus	23.32	23.52	...	0.32
44,5 Linkenheim Schulzentrum	23.34	23.54	...	0.34
44,8 Hochstetten Grenzstraße	23.35	23.55	...	0.35
45,2 Hochstetten Altenheim	x23.36	x23.56	...	x 0.36
45,5 Hochstetten	o	23.37	23.57	...	0.37
nach																		

Sofern nicht anders angegeben verkehren die Züge an Wochenfeiertagen wie an einem Sonntag und am 24.12. und 31.12. wie an einem Samstag
Graue Abschnitte: Züge verkehren in diesem Abschnitt gemeinsam

Jahresfahrplan gültig ab 11. Dezember 2022

Planungsstand: 01.10.2022

S1/S11 ◀ S1 Bad Herrenalb - Ettlingen - Karlsruhe - Neureut - Hochstetten Albtalbahn / Hardtbahn S11 Ittersbach

Albtal-Verkehrs-Gesellschaft, Tullastr. 71, 76131 Karlsruhe, Teil. 0721/6107-0

		Samstag																
Zug		16001 S1	36001 S1	56001 S11	56003 S11	56005 S11	56007 S11	56009 S11	56011 S11	56013 S11	56015 S11	56017 S11	56019 S11	56021 S11	36003 S1	26001 S11	16003 S1	
km	AVG																	
von																		
0,0	Bad Herrenalb	...	0.13	5.08	...	6.03	...	
0,8	Bad Herrenalb Kullenmühle	...	x 0.14	x 5.09	...	x 6.04	...	
4,1	Frauenalb-Schielberg	...	0.18	5.13	...	6.08	...	
7,3	Marzell	...	0.22	5.17	...	6.12	...	
10,3	Fischweier	...	x 0.25	x 5.20	...	x 6.15	...	
13,3	Etzenrot	...	0.28	5.23	...	6.18	...	
15,1	Busenbach	o	0.30	5.25	...	6.20	...	
0,7	Ittersbach Rathaus	...		0.36	...	1.36	...	2.36	4.36	...		5.36	...	6.21	
1,3	Ittersbach	...		0.38	...	1.38	...	2.38	4.38	...		5.38	...	6.23	
3,5	Ittersbach Industrie	...		0.40	...	1.40	...	2.40	4.40	...		5.40	...	6.25	
6,8	Spielberg	...		0.44	...	1.44	...	2.44	4.44	...		5.44	...	6.29	
9,4	Langensteinbach St. Barbara	...		0.47	...	1.47	...	2.47	4.47	...		5.47	...	6.31	
10,1	Langensteinbach	...		0.48	...	1.48	...	2.48	4.48	...		5.48	...	6.33	
10,8	Schiefhüttenacker	...		0.50	...	1.50	...	2.50	4.50	...		5.50	...	6.35	
12,4	Reichenbach	...		0.52	...	1.52	...	2.52	4.52	...		5.52	...	6.37	
13,1	Reichenbach Kurpark	...		x 0.53	...	x 1.53	...	x 2.53	x 4.53	...		x 5.53	...	x 6.39	
15,1	Busenbach	o		0.55	...	1.55	...	2.55	4.55	...		5.55	...	6.41	
15,1	Busenbach	...	0.30	0.55	...	1.55	...	2.55	4.55	5.25	5.55	6.20	6.41	...	
16,0	Ettlingen Spinnerei	...	0.31	0.57	...	1.57	...	2.57	4.57	5.27	5.57	6.21	6.42	...	
18,1	Ettlingen Albgäubad	o	0.04	0.34	0.59	1.29	1.59	2.29	2.59	3.29	3.59	4.29	4.59	5.29	5.59	6.24	6.45	7.04
			0.05	0.35	1.00	1.30	2.00	2.30	3.00	3.30	4.00	4.30	5.00	5.30	6.00	6.25	6.46	7.05
18,5	Ettlingen Stadt	...	0.08	0.38	1.02	1.32	2.02	2.32	3.02	3.32	4.02	4.32	5.02	5.32	6.02	6.28	6.48	7.08
19,0	Ettlingen Erbprinz	...	0.09	0.39	1.03	1.33	2.03	2.33	3.03	3.33	4.03	4.33	5.03	5.33	6.03	6.29	6.49	7.09
19,6	Ettlingen Wasen	...	0.10	0.40	1.04	1.34	2.04	2.34	3.04	3.34	4.04	4.34	5.04	5.34	6.04	6.30	6.50	7.10
20,5	Ettlingen Neuwiesenreben	...	x 0.12	x 0.42	x 1.06	x 1.36	x 2.06	x 2.36	x 3.06	x 3.36	x 4.06	x 4.36	x 5.06	x 5.36	x 6.06	x 6.32	x 6.52	x 7.12
22,0	Rüppurr Battstraße	...	0.14	0.44	1.08	1.38	2.08	2.38	3.08	3.38	4.08	4.38	5.08	5.38	6.08	6.34	6.54	7.14
22,7	Rüppurr Tulpenstraße	...	0.15	0.45	1.09	1.39	2.09	2.39	3.09	3.39	4.09	4.39	5.09	5.39	6.09	6.35	6.55	7.15
23,2	Rüppurr Ostendorferplatz	...	0.16	0.46	1.10	1.40	2.10	2.40	3.10	3.40	4.10	4.40	5.10	5.40	6.10	6.36	6.56	7.16
23,8	Karlsruhe Schloss Rüppurr	...	0.18	0.48	1.12	1.42	2.12	2.42	3.12	3.42	4.12	4.42	5.12	5.42	6.12	6.38	6.58	7.18
24,2	Karlsruhe Dammerstock	...	0.19	0.49	1.13	1.43	2.13	2.43	3.13	3.43	4.13	4.43	5.13	5.43	6.13	6.39	6.59	7.19
25,5	Karlsruhe Albtalbahnhof	o	0.22	0.52	1.16	1.46	2.16	2.46	3.16	3.46	4.16	4.46	5.16	5.46	6.16	6.42	7.02	7.22
			0.23	0.53	1.17	1.47	2.17	2.47	3.17	3.47	4.17	4.47	5.17	5.47	6.17	6.43	7.03	7.23
25,9	Karlsruhe Hbf (Vorplatz)	o	0.24	0.54	1.18	1.48	2.18	2.48	3.18	3.48	4.18	4.48	5.18	5.48	6.18	6.44	7.04	7.24
			0.25	0.55	1.19	1.49	2.19	2.49	3.19	3.49	4.19	4.49	5.19	5.49	6.19	6.45	7.05	7.25
26,2	Karlsruhe Poststraße	...	x 0.26	x 0.56	x 1.20	x 1.50	x 2.20	x 2.50	x 3.20	x 3.50	x 4.20	x 4.50	x 5.20	x 5.50	x 6.20	x 6.46	x 7.06	x 7.26
26,6	Karlsruhe Augartenstraße	...	x 0.28	x 0.58	x 1.22	x 1.52	x 2.22	x 2.52	x 3.22	x 3.52	x 4.22	x 4.52	x 5.22	x 5.52	x 6.22	x 6.48	x 7.08	x 7.28
27,0	Karlsruhe Kongresszentrum (U)	...	0.29	0.59	1.23	1.53	2.23	2.53	3.23	3.53	4.23	4.53	5.23	5.53	6.23	6.49	7.09	7.29
27,4	Karlsruhe Ettlinger Tor/Staatstheater (U)	...	0.30	1.00	1.24	1.54	2.24	2.54	3.24	3.54	4.24	4.54	5.24	5.54	6.24	6.50	7.10	7.30
27,7	Karlsruhe Marktplatz (Pyramide U)	...	0.32	1.02	1.26	1.56	2.26	2.56	3.26	3.56	4.26	4.56	5.26	5.56	6.26	6.52	7.12	7.32
		o	0.33	1.03	1.27	1.57	2.27	2.57	3.27	3.57	4.27	4.57	5.27	5.57	6.27	6.53	7.13	7.33
28,0	Karlsruhe Marktplatz (Kaiserstraße U)	...	0.33	1.03	1.32	2.02	2.32	3.02	3.32	4.02	4.32	5.02	5.32	6.02	6.32	6.53	7.13	7.33
28,6	Karlsruhe Europaplatz/Postgalerie (U)	...	0.35	1.05	1.33	2.03	2.33	3.03	3.33	4.03	4.33	5.03	5.33	6.03	6.33	6.55	7.15	7.35
29,4	Karlsruhe Mühlburger Tor	...	x 0.37	x 1.07	x 1.35	x 2.05	x 2.35	x 3.05	x 3.35	x 4.05	x 4.35	x 5.05	x 5.35	x 6.05	x 6.35	x 6.57	x 7.17	x 7.37
29,9	Karlsruhe Yorckstraße	...	x 0.38	x 1.08	x 1.37	x 2.07	x 2.37	x 3.07	x 3.37	x 4.07	x 4.37	x 5.07	x 5.37	x 6.07	x 6.37	x 6.58	x 7.18	x 7.38
30,5	Karlsruhe Moltkestraße/Städt. Klinikum	...	x 0.40	x 1.10	x 1.38	x 2.08	x 2.38	x 3.08	x 3.38	x 4.08	x 4.38	x 5.08	x 5.38	x 6.08	x 6.38	x 7.00	x 7.20	x 7.40
30,9	Karlsruhe Knieling Allee/ Städt. Klinikum	...	x 0.41	x 1.11	x 1.39	x 2.09	x 2.39	x 3.09	x 3.39	x 4.09	x 4.39	x 5.09	x 5.39	x 6.09	x 6.39	x 7.01	x 7.21	x 7.41
31,5	Karlsruhe August-Bebel-Straße	...	x 0.43	x 1.13	x 1.41	x 2.11	x 2.41	x 3.11	x 3.41	x 4.11	x 4.41	x 5.11	x 5.41	x 6.11	x 6.41	x 7.03	x 7.23	x 7.43
32,1	Karlsruhe Kurt-Schumacher-Straße	...	x 0.44	x 1.14	x 1.42	x 2.12	x 2.42	x 3.12	x 3.42	x 4.12	x 4.42	x 5.12	x 5.42	x 6.12	x 6.42	x 7.04	x 7.24	x 7.44
32,5	Karlsruhe Haus Bethlehem	...	x 0.45	x 1.15	x 1.43	x 2.13	x 2.43	x 3.13	x 3.43	x 4.13	x 4.43	x 5.13	x 5.43	x 6.13	x 6.43	x 7.05	x 7.25	x 7.45
34,0	Neureut Welschneureuther Straße	...	0.48	1.18	1.46	2.16	2.46	3.16	3.46	4.16	4.46	5.16	5.46	6.16	6.46	7.08	7.28	7.48
34,4	Neureut Bärenweg	...	0.49	1.19	1.47	2.17	2.47	3.17	3.47	4.17	4.47	5.17	5.47	6.17	6.47	7.09	7.29	7.49
35,0	Neureut Adolf-Ehrmann-Bad	...	0.50	1.20	1.48	2.18	2.48	3.18	3.48	4.18	4.48	5.18	5.48	6.18	6.48	7.10	7.30	7.50
		o	0.51	1.21	1.49	2.19	2.49	3.19	3.49	4.19	4.49	5.19	5.49	6.19	6.49	7.11	7.31	7.51
35,3	Neureut Kirchfeld	...	0.54	1.24	1.51	...	2.51	...	3.51	...	4.51	...	5.51	...	6.51	...	7.34	...
37,5	Eggenstein Süd	...	0.57	1.27	1.54	...	2.54	...	3.54	...	4.54	...	5.54	...	6.54	...	7.37	...
38,0	Eggenstein	...	0.58	1.28	1.55	...	2.55	...	3.55	...	4.55	...	5.55	...	6.55	...	7.38	...
38,5	Eggenstein Spöcker Weg	...	1.00	1.30	1.57	...	2.57	...	3.57	...	4.57	...	5.57	...	6.57	...	7.40	...
39,2	Eggenstein Schweriner Straße	...	1.01	1.31	1.58	...	2.58	...	3.58	...	4.58	...	5.58	...	6.58	...	7.41	...
39,8	Leopoldshafen Viermorgen	...	1.03	1.33	2.00	...	3.00	...	4.00	...	5.00	...	6.00	...	7.00	...	7.43	...
40,7	Leopoldshafen Leopoldstraße	...	1.05	1.35	2.02	...	3.02	...	4.02	...	5.02	...	6.02	...	7.02	...	7.45	...
41,1	Leopoldshafen Frankfurter Straße	...	1.06	1.36	2.03	...	3.03	...	4.03	...	5.03	...	6.03	...	7.03	...	7.46	...
42,1	KIT Campus Nord	o	{	{	{	{	{	{	{	{	{	{	{	{	{	{	{	{
43,1	Linkenheim Süd	...	x 1.08	x 1.38	x 2.05	...	x 3.05	...	x 4.05	...	x 5.05	...	x 6.05	...	x 7.05	...	x 7.48	...
43,4	Linkenheim Friedrichstraße	...	1.10	1.40	2.07	...	3.07	...	4.07	...	5.07	...	6.07	...	7.07	...	7.50	...
43,8	Linkenheim Rathaus	...	1.12	1.42	2.09	...	3.09	...	4.09	...	5.09	...	6.09	...	7.09	...	7.52	...
44,5	Linkenheim Schulzentrum	...	1.14	1.44	2.11	...	3.11	...	4.11	...	5.11	...	6.11	...	7.11	...		

Jahresfahrplan gültig ab 11. Dezember 2022

Planungsstand: 01.10.2022

S1/S11 ◀ S1 Bad Herrenalb S11 Ittersbach - Ettlingen - Karlsruhe - Neureut - Hochstetten Albtalbahn / Hardtbahn

Albtal-Verkehrs-Gesellschaft, Tullastr. 71, 76131 Karlsruhe, Teil. 0721/6107-0

		Samstag																
Zug		26003 S11	36005 S1	26005 S11	36007 S1	26007 S11	36009 S1	26009 S11	36011 S1	26011 S11	36013 S1	26013 S11	16005 S1	16007 S1	26015 S11	36015 S1	16009 S1	
km	AVG																	
	von																	
0,0	Bad Herrenalb	...	7.03	...	7.43	...	8.03	...	8.43	...	9.03	10.03	...
0,8	Bad Herrenalb Kullenmühle	...	x 7.04	...	x 7.44	...	x 8.04	...	x 8.44	...	x 9.04	x10.04	...
4,1	Frauenalb-Schielberg	...	7.08	...	7.48	...	8.08	...	8.48	...	9.08	10.08	...
7,3	Marzell	...	7.12	...	7.52	...	8.12	...	8.52	...	9.12	10.12	...
10,3	Fischweier	...	x 7.15	...	x 7.55	...	x 8.15	...	x 8.55	...	x 9.15	x10.15	...
13,3	Etzenrot	...	7.18	...	7.58	...	8.18	...	8.58	...	9.18	10.18	...
15,1	Busenbach	o	7.20	...	8.00	...	8.20	...	9.00	...	9.20	10.20	...
0,7	Ittersbach Rathaus	6.51		7.21		7.51		8.21		8.51		9.21	9.51	...
1,3	Ittersbach	6.53		7.23		7.53		8.23		8.53		9.23	9.53	...
3,5	Ittersbach Industrie	6.55		7.25		7.55		8.25		8.55		9.25	9.55	...
6,8	Spielberg	6.59		7.29		7.59		8.29		8.59		9.29	9.59	...
9,4	Langensteinbach St. Barbara	7.01		7.31		8.01		8.31		9.01		9.31	10.01	...
10,1	Langensteinbach	7.03		7.33		8.03		8.33		9.03		9.33	10.03	...
10,8	Schiefshüttenacker	7.05		7.34		8.04		8.34		9.04		9.34	10.04	...
12,4	Reichenbach	7.07		7.36		8.06		8.36		9.06		9.36	10.06	...
13,1	Reichenbach Kurpark	x 7.09		x 7.38		x 8.08		x 8.38		x 9.08		x 9.38	x10.08	...
15,1	Busenbach	o	7.11	7.40	8.10	8.40	9.10	9.40	10.10	10.40	11.10	11.40	12.10	12.40	13.10	13.40	14.10	14.40
15,1	Busenbach	7.11	7.20	7.40	8.00	8.10	8.20	8.40	9.00	9.10	9.20	9.40	10.10	10.20
16,0	Ettlingen Spinnerei	7.12	7.21	7.41	8.01	8.11	8.21	8.41	9.01	9.11	9.21	9.41	10.11	10.21
18,1	Ettlingen Albgaubad	7.15	7.24	7.44	8.04	8.14	8.24	8.44	9.04	9.14	9.24	9.44	9.54	10.04	10.14	10.24	10.34	10.44
18,5	Ettlingen Stadt	o	7.16	7.25	7.45	8.05	8.15	8.25	8.45	9.05	9.15	9.25	9.45	9.55	10.05	10.15	10.25	10.35
19,0	Ettlingen Erbrprinz	7.18	7.28	7.48	8.08	8.18	8.28	8.48	9.08	9.18	9.28	9.48	9.58	10.08	10.18	10.28	10.38	10.48
19,5	Ettlingen Wasen	7.19	7.29	7.49	8.09	8.19	8.29	8.49	9.09	9.19	9.29	9.49	9.59	10.09	10.19	10.29	10.39	10.49
20,6	Ettlingen Neuwiesenreben	7.20	7.30	7.50	8.10	8.20	8.30	8.50	9.10	9.20	9.30	9.50	10.00	10.10	10.20	10.30	10.40	10.50
22,0	Rüppurr Battstraße	x 7.22	x 7.32	x 7.52	x 8.12	x 8.22	x 8.32	x 8.52	x 9.12	x 9.22	x 9.32	x 9.52	x10.02	x10.12	x10.22	x10.32	x10.42	x10.52
22,7	Rüppurr Tulpenstraße	7.24	7.34	7.54	8.14	8.24	8.34	8.54	9.14	9.24	9.34	9.54	10.04	10.14	10.24	10.34	10.44	10.54
23,2	Rüppurr Ostendorferplatz	7.25	7.35	7.55	8.15	8.25	8.35	8.55	9.15	9.25	9.35	9.55	10.05	10.15	10.25	10.35	10.45	10.55
23,8	Karlsruhe Schloss Rüppurr	7.26	7.36	7.56	8.16	8.26	8.36	8.56	9.16	9.26	9.36	9.56	10.06	10.16	10.26	10.36	10.46	10.56
24,2	Karlsruhe Dammerstock	7.28	7.38	7.58	8.18	8.28	8.38	8.58	9.18	9.28	9.38	9.58	10.08	10.18	10.28	10.38	10.48	10.58
25,5	Karlsruhe Albtalbahnhof	o	7.29	7.39	7.59	8.19	8.29	8.39	8.59	9.19	9.29	9.39	9.59	10.09	10.19	10.29	10.39	10.49
25,9	Karlsruhe Hbf (Vorplatz)	7.32	7.42	8.02	8.22	8.32	8.42	9.02	9.22	9.32	9.42	10.02	10.12	10.22	10.32	10.42	10.52	11.02
26,2	Karlsruhe Poststraße	7.33	7.43	8.03	8.23	8.33	8.43	9.03	9.23	9.33	9.43	10.03	10.13	10.23	10.33	10.43	10.53	11.03
26,6	Karlsruhe Augartenstraße	7.34	7.44	8.04	8.24	8.34	8.44	9.04	9.24	9.34	9.44	10.04	10.14	10.24	10.34	10.44	10.54	11.04
27,0	Karlsruhe Kongresszentrum (U)	7.35	7.45	8.05	8.25	8.35	8.45	9.05	9.25	9.35	9.45	10.05	10.15	10.25	10.35	10.45	10.55	11.05
27,4	Karlsruhe Ettlinger Tor/Staatstheater (U)	x 7.36	x 7.46	x 8.06	x 8.26	x 8.36	x 8.46	x 9.06	x 9.26	x 9.36	x 9.46	x10.06	x10.16	x10.26	x10.36	x10.46	x10.56	11.06
27,7	Karlsruhe Marktplatz (Pyramide U)	x 7.38	x 7.48	x 8.08	x 8.28	x 8.38	x 8.48	x 9.08	x 9.28	x 9.38	x 9.48	x10.08	x10.18	x10.28	x10.38	x10.48	x10.58	11.08
28,0	Karlsruhe Marktplatz (Kaiserstraße U)	7.39	7.49	8.09	8.29	8.39	8.49	9.09	9.29	9.39	9.49	10.09	10.19	10.29	10.39	10.49	10.59	11.09
28,6	Karlsruhe Europaplatz/Postgalerie (U)	7.40	7.50	8.10	8.30	8.40	8.50	9.10	9.30	9.40	9.50	10.10	10.20	10.30	10.40	10.50	11.00	11.10
29,4	Karlsruhe Mühlpurger Tor	7.42	7.52	8.12	8.32	8.42	8.52	9.12	9.32	9.42	9.52	10.12	10.22	10.32	10.42	10.52	11.02	11.12
29,9	Karlsruhe Yorckstraße	7.43	7.53	8.13	8.33	8.43	8.53	9.13	9.33	9.43	9.53	10.13	10.23	10.33	10.43	10.53	11.03	11.13
30,5	Karlsruhe Moltkestraße/Städt. Klinikum	7.43	7.53	8.13	8.33	8.43	8.53	9.13	9.33	9.43	9.53	10.13	10.23	10.33	10.43	10.53	11.03	11.13
30,9	Karlsruhe Knieling Allee/ Städt. Klinikum	7.45	7.55	8.15	8.35	8.45	8.55	9.15	9.35	9.45	9.55	10.15	10.25	10.35	10.45	10.55	11.05	11.15
31,5	Karlsruhe August-Bebel-Straße	x 7.47	x 7.57	x 8.17	x 8.37	x 8.47	x 8.57	x 9.17	x 9.37	x 9.47	x 9.57	x10.17	x10.27	x10.37	x10.47	x10.57	x11.07	11.17
32,1	Karlsruhe Kurt-Schumacher-Straße	x 7.48	x 7.58	x 8.18	x 8.38	x 8.48	x 8.58	x 9.18	x 9.38	x 9.48	x 9.58	x10.18	x10.28	x10.38	x10.48	x10.58	x11.08	11.18
32,5	Karlsruhe Haus Bethlehem	x 7.50	x 8.00	x 8.20	x 8.40	x 8.50	x 9.00	x 9.20	x 9.40	x 9.50	x10.00	x10.20	x10.30	x10.40	x10.50	x11.00	x11.10	11.20
34,0	Neureut Welschneureuther Straße	x 7.51	x 8.01	x 8.21	x 8.41	x 8.51	x 9.01	x 9.21	x 9.41	x 9.51	x10.01	x10.21	x10.31	x10.41	x10.51	x11.01	x11.11	11.21
34,4	Neureut Bärenweg	x 7.53	x 8.03	x 8.23	x 8.43	x 8.53	x 9.03	x 9.23	x 9.43	x 9.53	x10.03	x10.23	x10.33	x10.43	x10.53	x11.03	x11.13	11.23
35,0	Neureut Adolf-Ehrmann-Bad	x 7.54	x 8.04	x 8.24	x 8.44	x 8.54	x 9.04	x 9.24	x 9.44	x 9.54	x10.04	x10.24	x10.34	x10.44	x10.54	x11.04	x11.14	11.24
35,3	Neureut Kirchfeld	x 7.55	x 8.05	x 8.25	x 8.45	x 8.55	x 9.05	x 9.25	x 9.45	x 9.55	x10.05	x10.25	x10.35	x10.45	x10.55	x11.05	x11.15	11.25
37,5	Eggenstein Süd	7.58	8.08	8.28	8.48	8.58	9.08	9.28	9.48	9.58	10.08	10.28	10.38	10.48	10.58	11.08	11.18	11.28
38,0	Eggenstein	7.59	8.09	8.29	8.49	8.59	9.09	9.29	9.49	9.59	10.09	10.29	10.39	10.49	10.59	11.09	11.19	11.29
38,5	Eggenstein Spöcker Weg	8.00	8.10	8.30	8.50	9.00	9.10	9.30	9.50	10.00	10.10	10.30	10.40	10.50	11.00	11.10	11.20	11.30
39,2	Eggenstein Schweriner Straße	8.01	8.11	8.31	8.51	9.01	9.11	9.31	9.51	10.01	10.11	10.31	10.41	10.51	11.01	11.11	11.21	11.31
39,8	Leopoldshafen Viermorgen	8.11	8.21	8.41	9.01	9.11	9.31	9.41	9.61	9.71	9.91	10.11	10.21	10.31	10.41	10.51	11.01	11.11
40,7	Leopoldshafen Leopoldstraße	8.13	8.23	8.43	9.03	9.13	9.33	9.43	9.63	9.73	9.93	10.13	10.23	10.33	10.43	10.53	11.03	11.13
41,1	Leopoldshafen Frankfurter Straße	8.15	8.25	8.45	9.05	9.15	9.35	9.45	9.65	9.75	9.95	10.15	10.25	10.35	10.45	10.55	11.05	11.15
42,1	KIT Campus Nord	8.16	8.26	8.46	9.06	9.16	9.36	9.46	9.66	9.76	9.96	10.16	10.26	10.36	10.46	10.56	11.06	11.16
43,1	Linkenheim Süd	o	x 8.18	...	x 8.48	...	x 9.18	...	x 9.48	...	x10.18	...	x10.58	...	x11.18	...	x11.38	...
43,4	Linkenheim Friedrichstraße	8.20	...	8.50	...	9.20	...	9.50	...	10.20	...	11.00	...	11.20	...	11.40	...	11.60
43,8	Linkenheim Rathaus	8.22	...	8.52	...	9.22	...	9.52	...	10.22	...	11.02	...	11.22	...	11.42	...	11.62
44,5	Linkenheim Schulzentrum	8.24	...	8.54	...	9.24	...	9.54	...	10.24	...	11.04	...					

Jahresfahrplan gültig ab 11. Dezember 2022

Planungsstand: 01.10.2022

S1/S11 ◀ S1 Bad Herrenalb - Ettlingen - Karlsruhe - Neureut - Hochstetten Albtalbahn / Hardtbahn S11 Ittersbach

Albtal-Verkehrs-Gesellschaft, Tullastr. 71, 76131 Karlsruhe, Teil. 0721/6107-0

		Samstag																
Zug		26017 S11	16011 S1	16013 S1	26019 S11	36017 S1	16015 S1	26021 S11	16017 S1	16019 S1	26023 S11	36019 S1	16021 S1	26025 S11	16023 S1	16025 S1	26027 S11	
km	AVG																	
	von																	
0,0	Bad Herrenalb	11.03
0,8	Bad Herrenalb Küllmühle	x11.04
4,1	Frauenalb-Schielberg	11.08
7,3	Marzell	11.12
10,3	Fischweier	x11.15
13,3	Etzenrot	11.18
15,1	Busenbach	o	11.20
0,7	Ittersbach Rathaus	10.21	10.51	11.21	11.51	12.21	12.51
1,3	Ittersbach	10.23	10.53	11.23	11.53	12.23	12.53
3,5	Ittersbach Industrie	10.25	10.55	11.25	11.55	12.25	12.55
6,8	Spielberg	10.29	10.59	11.29	11.59	12.29	12.59
9,4	Langensteinbach St. Barbara	10.31	11.01	11.31	12.01	12.31	13.01
10,1	Langensteinbach	10.33	11.03	11.33	12.03	12.33	13.03
10,8	Schießhüttenacker	10.34	11.04	11.34	12.04	12.34	13.04
12,4	Reichenbach	10.36	11.06	11.36	12.06	12.36	13.06
13,1	Reichenbach Kurpark	x10.38	x11.08	x11.38	x12.08	x12.38	x13.08
15,1	Busenbach	o	10.40	...	11.10	11.40	12.10	12.40	13.10
15,1	Busenbach	10.40	11.10	11.20	...	11.40	12.10	12.20	...	12.40	13.10
16,0	Ettlingen Spinnerei	10.41	11.11	11.21	...	11.41	12.11	12.21	...	12.41	13.11
18,1	Ettlingen Albgaubad	10.44	10.54	11.04	11.14	11.24	11.34	11.44	11.54	12.04	12.14	12.24	12.34	12.44	12.54	13.04	13.14	13.24
18,1	Ettlingen Albgaubad	o	10.45	10.55	11.05	11.15	11.25	11.35	11.45	11.55	12.05	12.15	12.25	12.35	12.45	12.55	13.05	13.15
19,0	Ettlingen Stadt	10.48	10.58	11.08	11.18	11.28	11.38	11.48	11.58	12.08	12.18	12.28	12.38	12.48	12.58	13.08	13.18	13.28
18,5	Ettlingen Erbrprinz	10.49	10.59	11.09	11.19	11.29	11.39	11.49	11.59	12.09	12.19	12.29	12.39	12.49	12.59	13.09	13.19	13.29
19,6	Ettlingen Wasen	10.50	11.00	11.10	11.20	11.30	11.40	11.50	12.00	12.10	12.20	12.30	12.40	12.50	13.00	13.10	13.20	13.30
20,5	Ettlingen Neuwiesenreben	x10.52	x11.02	x11.12	x11.22	x11.32	x11.42	x11.52	x12.02	x12.12	x12.22	x12.32	x12.42	x12.52	x13.02	x13.12	x13.22	x13.32
22,0	Rüppurr Battstraße	10.54	11.04	11.14	11.24	11.34	11.44	11.54	12.04	12.14	12.24	12.34	12.44	12.54	13.04	13.14	13.24	13.34
22,7	Rüppurr Tulpenstraße	10.55	11.05	11.15	11.25	11.35	11.45	11.55	12.05	12.15	12.25	12.35	12.45	12.55	13.05	13.15	13.25	13.35
23,2	Rüppurr Ostendorfsplatz	10.56	11.06	11.16	11.26	11.36	11.46	11.56	12.06	12.16	12.26	12.36	12.46	12.56	13.06	13.16	13.26	13.36
23,8	Karlsruhe Schloss Rüppurr	10.58	11.08	11.18	11.28	11.38	11.48	11.58	12.08	12.18	12.28	12.38	12.48	12.58	13.08	13.18	13.28	13.38
24,2	Karlsruhe Dammerstock	10.59	11.09	11.19	11.29	11.39	11.49	11.59	12.09	12.19	12.29	12.39	12.49	12.59	13.09	13.19	13.29	13.39
25,5	Karlsruhe Albtalbahnhof	o	11.02	11.12	11.22	11.32	11.42	11.52	12.02	12.12	12.22	12.32	12.42	12.52	13.02	13.12	13.22	13.32
25,5	Karlsruhe Albtalbahnhof	o	11.03	11.13	11.23	11.33	11.43	11.53	12.03	12.13	12.23	12.33	12.43	12.53	13.03	13.13	13.23	13.33
25,9	Karlsruhe Hbf (Vorplatz)	o	11.04	11.14	11.24	11.34	11.44	11.54	12.04	12.14	12.24	12.34	12.44	12.54	13.04	13.14	13.24	13.34
26,2	Karlsruhe Poststraße	11.05	11.15	11.25	11.35	11.45	11.55	12.05	12.15	12.25	12.35	12.45	12.55	13.05	13.15	13.25	13.35	13.45
26,6	Karlsruhe Poststraße	x11.06	x11.16	x11.26	x11.36	x11.46	x11.56	x12.06	x12.16	x12.26	x12.36	x12.46	x12.56	x13.06	x13.16	x13.26	x13.36	x13.46
26,6	Karlsruhe Augartenstraße	x11.08	x11.18	x11.28	x11.38	x11.48	x11.58	x12.08	x12.18	x12.28	x12.38	x12.48	x12.58	x13.08	x13.18	x13.28	x13.38	x13.48
27,0	Karlsruhe Kongresszentrum (U)	11.09	11.19	11.29	11.39	11.49	11.59	12.09	12.19	12.29	12.39	12.49	12.59	13.09	13.19	13.29	13.39	13.49
27,4	Karlsruhe Ettlinger Tor/Staatstheater (U)	11.10	11.20	11.30	11.40	11.50	12.00	12.10	12.20	12.30	12.40	12.50	13.00	13.10	13.20	13.30	13.40	13.50
27,7	Karlsruhe Marktplatz (Pyramide U)	11.12	11.22	11.32	11.42	11.52	12.02	12.12	12.22	12.32	12.42	12.52	13.02	13.12	13.22	13.32	13.42	13.52
28,0	Karlsruhe Marktplatz (Kaiserstraße U)	o	11.13	11.23	11.33	11.43	11.53	12.03	12.13	12.23	12.33	12.43	12.53	13.03	13.13	13.23	13.33	13.43
28,0	Karlsruhe Marktplatz (Kaiserstraße U)	11.13	11.23	11.33	11.43	11.53	12.03	12.13	12.23	12.33	12.43	12.53	13.03	13.13	13.23	13.33	13.43	13.53
28,6	Karlsruhe Europaplatz/Postgalerie (U)	11.15	11.25	11.35	11.45	11.55	12.05	12.15	12.25	12.35	12.45	12.55	13.05	13.15	13.25	13.35	13.45	13.55
29,4	Karlsruhe Mühlburger Tor	x11.17	x11.27	x11.37	x11.47	x11.57	x12.07	x12.17	x12.27	x12.37	x12.47	x12.57	x13.07	x13.17	x13.27	x13.37	x13.47	x13.57
29,9	Karlsruhe Yorckstraße	x11.18	x11.28	x11.38	x11.48	x11.58	x12.08	x12.18	x12.28	x12.38	x12.48	x12.58	x13.08	x13.18	x13.28	x13.38	x13.48	x13.58
30,5	Karlsruhe Moltkestraße/Städt. Klinikum	x11.20	x11.30	x11.40	x11.50	x12.00	x12.10	x12.20	x12.30	x12.40	x12.50	x13.00	x13.10	x13.20	x13.30	x13.40	x13.50	x14.00
30,9	Karlsruhe Knieling Allee/ Städt. Klinikum	x11.21	x11.31	x11.41	x11.51	x12.01	x12.11	x12.21	x12.31	x12.41	x12.51	x13.01	x13.11	x13.21	x13.31	x13.41	x13.51	x14.01
31,5	Karlsruhe August-Bebel-Straße	x11.23	x11.33	x11.43	x11.53	x12.03	x12.13	x12.23	x12.33	x12.43	x12.53	x13.03	x13.13	x13.23	x13.33	x13.43	x13.53	x14.03
32,1	Karlsruhe Kurt-Schumacher-Straße	x11.24	x11.34	x11.44	x11.54	x12.04	x12.14	x12.24	x12.34	x12.44	x12.54	x13.04	x13.14	x13.24	x13.34	x13.44	x13.54	x14.04
32,5	Karlsruhe Haus Bethlehem	x11.25	x11.35	x11.45	x11.55	x12.05	x12.15	x12.25	x12.35	x12.45	x12.55	x13.05	x13.15	x13.25	x13.35	x13.45	x13.55	x14.05
34,0	Neureut Welschneureuther Straße	11.28	11.38	11.48	11.58	12.08	12.18	12.28	12.38	12.48	12.58	13.08	13.18	13.28	13.38	13.48	13.58	14.08
34,4	Neureut Bärenweg	11.29	11.39	11.49	11.59	12.09	12.19	12.29	12.39	12.49	12.59	13.09	13.19	13.29	13.39	13.49	13.59	14.09
35,0	Neureut Adolf-Ehrmann-Bad	11.30	11.40	11.50	12.00	12.10	12.20	12.30	12.40	12.50	13.00	13.10	13.20	13.30	13.40	13.50	14.00	14.10
35,3	Neureut Kirchfeld	o	11.31	11.41	11.51	12.01	12.11	12.21	12.31	12.41	12.51	13.01	13.11	13.21	13.31	13.41	13.51	14.01
37,5	Eggenstein Süd	...	11.44	...	12.04	12.44	13.04	13.44	14.04
37,5	Eggenstein Süd	...	11.47	...	12.07	12.47	13.07	13.47	14.07
38,0	Eggenstein	...	11.48	...	12.08	12.48	13.08	13.48	14.08
38,5	Eggenstein Spöcker Weg	...	11.50	...	12.10	12.50	13.10	13.50	14.10
39,2	Eggenstein Schweriner Straße	...	11.51	...	12.11	12.51	13.11	13.51	14.11
39,8	Leopoldshafen Viermorgen	...	11.53	...	12.13	12.53	13.13	13.53	14.13
40,7	Leopoldshafen Leopoldstraße	...	11.55	...	12.15	12.55	13.15	13.55	14.15
41,1	Leopoldshafen Frankfurter Straße	...	11.56	...	12.16	12.56	13.16	13.56	14.16
42,1	KIT Campus Nord	o
43,1	Linkenheim Süd	...	x11.58	...	x12.18	x12.38	x12.58	x13.18	...			

Jahresfahrplan gültig ab 11. Dezember 2022

Planungsstand: 01.10.2022

S1/S11 ◀ S1 Bad Herrenal - Ettlingen - Karlsruhe - Neureut - Hochstetten Albtalbahn / Hardtbahn

S11 Ittersbach

Albtal-Verkehrs-Gesellschaft, Tullastr. 71, 76131 Karlsruhe, Teil. 0721/6107-0

		Samstag															
Zug		36021 S1	16027 S1	26029 S11	16029 S1	16031 S1	26031 S11	36023 S1	16033 S1	26033 S11	16035 S1	16037 S1	26035 S11	36025 S1	16039 S1	26037 S11	16041 S1
0,0	Bad Herrenal	13.03	14.03	15.03
0,8	Bad Herrenal Kullenmühle	x13.04	x14.04	x15.04
4,1	Frauenalb-Schielberg	13.08	14.08	15.08
7,3	Marzell	13.12	14.12	15.12
10,3	Fischweier	x13.15	x14.15	x15.15
13,3	Etzenrot	13.18	14.18	15.18
15,1	Busenbach	o 13.20	14.20	15.20
0,7	Ittersbach Rathaus	13.21	13.51	14.21	14.51	15.21	...
1,3	Ittersbach	13.23	13.53	14.23	14.53	15.23	...
3,5	Ittersbach Industrie	13.25	13.55	14.25	14.55	15.25	...
6,8	Spielberg	13.29	13.59	14.29	14.59	15.29	...
9,4	Langensteinbach St. Barbara	13.31	14.01	14.31	15.01	15.31	...
10,1	Langensteinbach	13.33	14.03	14.33	15.03	15.33	...
10,8	Schiefhüttenacker	13.34	14.04	14.34	15.04	15.34	...
12,4	Reichenbach	13.36	14.06	14.36	15.06	15.36	...
13,1	Reichenbach Kurpark	x13.38	x14.08	x14.38	x15.08	x15.38	...
15,1	Busenbach	o 13.40	14.10	14.40	15.10	15.40	...
15,1	Busenbach	13.20	...	13.40	14.10	14.20	...	14.40	15.10	15.20	...	15.40	...
16,0	Ettlingen Spinnerei	13.24	...	13.41	14.11	14.21	...	14.41	15.11	15.21	...	15.41	...
18,1	Ettlingen Albgau	13.24	13.34	13.44	13.54	14.04	14.14	14.24	14.34	14.44	14.54	15.04	15.14	15.24	15.34	15.44	15.54
18,5	Ettlingen Stadt	o 13.25	13.35	13.45	13.55	14.05	14.15	14.25	14.35	14.45	14.55	15.05	15.15	15.25	15.35	15.45	15.55
19,0	Ettlingen Erbrprinz	13.28	13.38	13.48	13.58	14.08	14.18	14.28	14.38	14.48	14.58	15.08	15.18	15.28	15.38	15.48	15.58
19,6	Ettlingen Wasen	13.29	13.39	13.49	13.59	14.09	14.19	14.29	14.39	14.49	14.59	15.09	15.19	15.29	15.39	15.49	15.59
19,6	Ettlingen Wasen	13.30	13.40	13.50	14.00	14.10	14.20	14.30	14.40	14.50	15.00	15.10	15.20	15.30	15.40	15.50	16.00
20,5	Ettlingen Neuwiesenreben	x13.32	x13.42	x13.52	x14.02	x14.12	x14.22	x14.32	x14.42	x14.52	x15.02	x15.12	x15.22	x15.32	x15.42	x15.52	x16.02
22,0	Rüppurr Battstraße	13.34	13.44	13.54	14.04	14.14	14.24	14.34	14.44	14.54	15.04	15.14	15.24	15.34	15.44	15.54	16.04
22,7	Rüppurr Tulpenstraße	13.35	13.45	13.55	14.05	14.15	14.25	14.35	14.45	14.55	15.05	15.15	15.25	15.35	15.45	15.55	16.05
23,2	Rüppurr Ostendorfsplatz	13.36	13.46	13.56	14.06	14.16	14.26	14.36	14.46	14.56	15.06	15.16	15.26	15.36	15.46	15.56	16.06
23,8	Karlsruhe Schloss Rüppurr	13.38	13.48	13.58	14.08	14.18	14.28	14.38	14.48	14.58	15.08	15.18	15.28	15.38	15.48	15.58	16.08
24,2	Karlsruhe Dammerstock	13.39	13.49	13.59	14.09	14.19	14.29	14.39	14.49	14.59	15.09	15.19	15.29	15.39	15.49	15.59	16.09
25,5	Karlsruhe Albtalbahnhof	o 13.42	13.52	14.02	14.12	14.22	14.32	14.42	14.52	15.02	15.12	15.22	15.32	15.42	15.52	16.02	16.12
25,5	Karlsruhe Hbf (Vorplatz)	o 13.44	13.54	14.04	14.14	14.24	14.34	14.44	14.54	15.04	15.14	15.24	15.34	15.44	15.54	16.04	16.14
25,9	Karlsruhe Hbf (Vorplatz)	13.45	13.55	14.05	14.15	14.25	14.35	14.45	14.55	15.05	15.15	15.25	15.35	15.45	15.55	16.05	16.15
26,2	Karlsruhe Poststraße	x13.46	x13.56	x14.06	x14.16	x14.26	x14.36	x14.46	x14.56	x15.06	x15.16	x15.26	x15.36	x15.46	x15.56	x16.06	x16.16
26,6	Karlsruhe Augartenstraße	x13.48	x13.58	x14.08	x14.18	x14.28	x14.38	x14.48	x14.58	x15.08	x15.18	x15.28	x15.38	x15.48	x15.58	x16.08	x16.18
27,0	Karlsruhe Kongresszentrum (U)	13.49	13.59	14.09	14.19	14.29	14.39	14.49	14.59	15.09	15.19	15.29	15.39	15.49	15.59	16.09	16.19
27,4	Karlsruhe Ettlinger Tor/Staatstheater (U)	13.50	14.00	14.10	14.20	14.30	14.40	14.50	15.00	15.10	15.20	15.30	15.40	15.50	16.00	16.10	16.20
27,7	Karlsruhe Marktplatz (Pyramide U)	13.52	14.02	14.12	14.22	14.32	14.42	14.52	15.02	15.12	15.22	15.32	15.42	15.52	16.02	16.12	16.22
28,0	Karlsruhe Marktplatz (Kaiserstraße U)	o 13.53	14.03	14.13	14.23	14.33	14.43	14.53	15.03	15.13	15.23	15.33	15.43	15.53	16.03	16.13	16.23
28,6	Karlsruhe Europaplatz/Postgalerie (U)	13.55	14.05	14.15	14.25	14.35	14.45	14.55	15.05	15.15	15.25	15.35	15.45	15.55	16.05	16.15	16.25
29,4	Karlsruhe Mühlburger Tor	x13.57	x14.07	x14.17	x14.27	x14.37	x14.47	x14.57	x15.07	x15.17	x15.27	x15.37	x15.47	x15.57	x16.07	x16.17	x16.27
29,9	Karlsruhe Yorckstraße	x13.58	x14.08	x14.18	x14.28	x14.38	x14.48	x14.58	x15.08	x15.18	x15.28	x15.38	x15.48	x15.58	x16.08	x16.18	x16.28
30,5	Karlsruhe Moltkestraße/Städt. Klinikum	x14.00	x14.10	x14.20	x14.30	x14.40	x14.50	x15.00	x15.10	x15.20	x15.30	x15.40	x15.50	x16.00	x16.10	x16.20	x16.30
30,9	Karlsruhe Knieling Allee/ Städt. Klinikum	x14.01	x14.11	x14.21	x14.31	x14.41	x14.51	x15.01	x15.11	x15.21	x15.31	x15.41	x15.51	x16.01	x16.11	x16.21	x16.31
31,5	Karlsruhe August-Bebel-Straße	x14.03	x14.13	x14.23	x14.33	x14.43	x14.53	x15.03	x15.13	x15.23	x15.33	x15.43	x15.53	x16.03	x16.13	x16.23	x16.33
32,1	Karlsruhe Kurt-Schumacher-Straße	x14.04	x14.14	x14.24	x14.34	x14.44	x14.54	x15.04	x15.14	x15.24	x15.34	x15.44	x15.54	x16.04	x16.14	x16.24	x16.34
32,5	Karlsruhe Haus Bethlehem	x14.05	x14.15	x14.25	x14.35	x14.45	x14.55	x15.05	x15.15	x15.25	x15.35	x15.45	x15.55	x16.05	x16.15	x16.25	x16.35
34,0	Neureut Welschneureuther Straße	14.08	14.18	14.28	14.38	14.48	14.58	15.08	15.18	15.28	15.38	15.48	15.58	16.08	16.18	16.28	16.38
34,4	Neureut Bärenweg	14.09	14.19	14.29	14.39	14.49	14.59	15.09	15.19	15.29	15.39	15.49	15.59	16.09	16.19	16.29	16.39
35,0	Neureut Adolf-Ehrmann-Bad	14.10	14.20	14.30	14.40	14.50	15.00	15.10	15.20	15.30	15.40	15.50	16.00	16.10	16.20	16.30	16.40
35,3	Neureut Kirchfeld	o 14.11	14.21	14.31	14.41	14.51	15.01	15.11	15.21	15.31	15.41	15.51	16.01	16.11	16.21	16.31	16.41
37,5	Eggenstein Süd	...	14.24	...	14.44	...	15.04	...	15.24	...	15.44	...	16.04	...	16.24	...	16.44
37,5	Eggenstein Süd	...	14.27	...	14.47	...	15.07	...	15.27	...	15.47	...	16.07	...	16.27	...	16.47
38,0	Eggenstein	...	14.28	...	14.48	...	15.08	...	15.28	...	15.48	...	16.08	...	16.28	...	16.48
38,5	Eggenstein Spöcker Weg	...	14.30	...	14.50	...	15.10	...	15.30	...	15.50	...	16.10	...	16.30	...	16.50
39,2	Eggenstein Schweriner Straße	...	14.31	...	14.51	...	15.11	...	15.31	...	15.51	...	16.11	...	16.31	...	16.51
39,8	Leopoldshafen Vormorgen	...	14.33	...	14.53	...	15.13	...	15.33	...	15.53	...	16.13	...	16.33	...	16.53
40,7	Leopoldshafen Leopoldstraße	...	14.35	...	14.55	...	15.15	...	15.35	...	15.55	...	16.15	...	16.35	...	16.55
41,1	Leopoldshafen Frankfurter Straße	...	14.36	...	14.56	...	15.16	...	15.36	...	15.56	...	16.16	...	16.36	...	16.56
42,1	KIT Campus Nord	o
43,1	Linkenheim Süd	...	x14.38	...	x14.58	...	x15.18	...	x15.38	...	x15.58	...	x16.18	...	x16.38	...	x16.58
43,4	Linkenheim Friedrichstraße	...	14.40	...	15.00	...	15.20	...	15.40	...	16.00	...	16.20	...	16.40	...	17.00
43,8	Linkenheim Rathaus	...	14.42	...	15.02	...	15.22	...	15.42	...	16.02	...	16.22	...	16.42	...	17.02
44,5	Linkenheim Schulzentrum	...	14.44	...	15.04	...	15.24	...	15.44	...	16.04	...	16.24	...	16.44	...	17.04
44,8	Hochstetten Grenzstraße	...	14.45	...	15.05	...	15.25	...	15.45	...	16.05	...	16.25	...	16.45	...	17.05
45,2	Hochstetten Altenheim	...	x14.46	...	x15.06	...	x15.26	...	x15.46	...	x16.06	...	x16.26	...	x16.46	...	x17.06
45,5																	

Jahresfahrplan gültig ab 11. Dezember 2022

Planungsstand: 01.10.2022

S1/S11 ◀ S1 Bad Herrenalb - Ettlingen - Karlsruhe - Neureut - Hochstetten Albtalbahn / Hardtbahn S11 Ittersbach

Albtal-Verkehrs-Gesellschaft, Tullastr. 71, 76131 Karlsruhe, Teil. 0721/6107-0

		Samstag																	
Zug		16043 S1	26039 S11	36027 S1	16045 S1	26041 S11	16047 S1	16049 S1	26043 S11	36029 S1	16051 S1	26045 S11	16053 S1	16055 S1	26047 S11	36031 S1	26049 S11		
km	AVG																		
	von																		
0,0	Bad Herrenalb	16.03	17.03	18.03	...	
0,8	Bad Herrenalb Kullenmühle	x16.04	x17.04	x18.04	...	
4,1	Frauenalb-Schielberg	16.08	17.08	18.08	...	
7,3	Marzell	16.12	17.12	18.12	...	
10,3	Fischweier	x16.15	x17.15	x18.15	...	
13,3	Etzenrot	16.18	17.18	18.18	...	
15,1	Busenbach	o	...	16.20	17.20	18.20	...	
0,7	Ittersbach Rathaus	...	15.51	16.21	16.51	17.21	17.51	...	18.21
1,3	Ittersbach	...	15.53	16.23	16.53	17.23	17.53	...	18.23
3,5	Ittersbach Industrie	...	15.55	16.25	16.55	17.25	17.55	...	18.25
6,8	Spielberg	...	15.59	16.29	16.59	17.29	17.59	...	18.29
9,4	Langensteinbach St. Barbara	...	16.01	16.31	17.01	17.31	18.01	...	18.31
10,1	Langensteinbach	...	16.03	16.33	17.03	17.33	18.03	...	18.33
10,8	Schießhüttenacker	...	16.04	16.34	17.04	17.34	18.04	...	18.34
12,4	Reichenbach	...	16.06	16.36	17.06	17.36	18.06	...	18.36
13,1	Reichenbach Kurpark	...	x16.08	x16.38	x17.08	x17.38	x18.08	...	x18.38
15,1	Busenbach	o	...	16.10	...	16.40	17.10	17.40	18.10	...	18.40
15,1	Busenbach	...	16.10	16.20	...	16.40	17.10	17.20	...	17.40	18.10	18.20	18.40
16,0	Ettlingen Spinnerei	...	16.11	16.21	...	16.41	17.11	17.21	...	17.41	18.11	18.21	18.41
18,1	Ettlingen Albgaubad	o	16.04	16.14	16.24	16.34	16.44	16.54	17.04	17.14	17.24	17.34	17.44	17.54	18.04	18.14	18.24	18.34	18.44
18,5	Ettlingen Stadt	o	16.05	16.15	16.25	16.35	16.45	16.55	17.05	17.15	17.25	17.35	17.45	17.55	18.05	18.15	18.25	18.35	18.45
19,0	Ettlingen Erbprinz	...	16.08	16.18	16.28	16.38	16.48	16.58	17.08	17.18	17.28	17.38	17.48	17.58	18.08	18.18	18.28	18.38	18.48
19,0	Ettlingen Erbsprinz	...	16.09	16.19	16.29	16.39	16.49	16.59	17.09	17.19	17.29	17.39	17.49	17.59	18.09	18.19	18.29	18.39	18.49
19,6	Ettlingen Wasen	...	16.10	16.20	16.30	16.40	16.50	17.00	17.10	17.20	17.30	17.40	17.50	18.00	18.10	18.20	18.30	18.40	18.50
20,5	Ettlingen Neuwiesenreben	...	x16.12	x16.22	x16.32	x16.42	x16.52	x17.02	x17.12	x17.22	x17.32	x17.42	x17.52	x18.02	x18.12	x18.22	x18.32	x18.42	x18.52
22,0	Rüppurr Battstraße	...	16.14	16.24	16.34	16.44	16.54	17.04	17.14	17.24	17.34	17.44	17.54	18.04	18.14	18.24	18.34	18.44	18.54
22,7	Rüppurr Tulpenstraße	...	16.15	16.25	16.35	16.45	16.55	17.05	17.15	17.25	17.35	17.45	17.55	18.05	18.15	18.25	18.35	18.45	18.55
23,2	Rüppurr Ostendorfsplatz	...	16.16	16.26	16.36	16.46	16.56	17.06	17.16	17.26	17.36	17.46	17.56	18.06	18.16	18.26	18.36	18.46	18.56
23,8	Karlsruhe Schloss Rüppurr	...	16.18	16.28	16.38	16.48	16.58	17.08	17.18	17.28	17.38	17.48	17.58	18.08	18.18	18.28	18.38	18.48	18.58
24,2	Karlsruhe Dammerstock	...	16.19	16.29	16.39	16.49	16.59	17.09	17.19	17.29	17.39	17.49	17.59	18.09	18.19	18.29	18.39	18.49	18.59
25,5	Karlsruhe Albtalbahnhof	o	16.22	16.32	16.42	16.52	17.02	17.12	17.22	17.32	17.42	17.52	18.02	18.12	18.22	18.32	18.42	18.52	19.02
25,5	Karlsruhe Albtalbahnhof	o	16.23	16.33	16.43	16.53	17.03	17.13	17.23	17.33	17.43	17.53	18.03	18.13	18.23	18.33	18.43	18.53	19.03
25,9	Karlsruhe Hbf (Vorplatz)	o	16.24	16.34	16.44	16.54	17.04	17.14	17.24	17.34	17.44	17.54	18.04	18.14	18.24	18.34	18.44	18.54	19.04
26,2	Karlsruhe Poststraße	...	16.25	16.35	16.45	16.55	17.05	17.15	17.25	17.35	17.45	17.55	18.05	18.15	18.25	18.35	18.45	18.55	19.05
26,6	Karlsruhe Augartenstraße	...	x16.26	x16.36	x16.46	x16.56	x17.06	x17.16	x17.26	x17.36	x17.46	x17.56	x18.06	x18.16	x18.26	x18.36	x18.46	x18.56	x19.06
27,0	Karlsruhe Kongresszentrum (U)	...	x16.28	x16.38	x16.48	x16.58	x17.08	x17.18	x17.28	x17.38	x17.48	x17.58	x18.08	x18.18	x18.28	x18.38	x18.48	x18.58	x19.08
27,4	Karlsruhe Ettlinger Tor/Staatstheater (U)	...	16.29	16.39	16.49	16.59	17.09	17.19	17.29	17.39	17.49	17.59	18.09	18.19	18.29	18.39	18.49	18.59	19.09
27,7	Karlsruhe Marktplatz (Pyramide U)	...	16.30	16.40	16.50	17.00	17.10	17.20	17.30	17.40	17.50	18.00	18.10	18.20	18.30	18.40	18.50	19.00	19.10
28,0	Karlsruhe Marktplatz (Kaiserstraße U)	o	16.32	16.42	16.52	17.02	17.12	17.22	17.32	17.42	17.52	18.02	18.12	18.22	18.32	18.42	18.52	19.02	19.12
28,0	Karlsruhe Marktplatz (Kaiserstraße U)	o	16.33	16.43	16.53	17.03	17.13	17.23	17.33	17.43	17.53	18.03	18.13	18.23	18.33	18.43	18.53	19.03	19.13
28,6	Karlsruhe Europaplatz/Postgalerie (U)	...	16.35	16.45	16.55	17.05	17.15	17.25	17.35	17.45	17.55	18.05	18.15	18.25	18.35	18.45	18.55	19.05	19.15
29,4	Karlsruhe Mühlburger Tor	...	x16.37	x16.47	x16.57	x17.07	x17.17	x17.27	x17.37	x17.47	x17.57	x18.07	x18.17	x18.27	x18.37	x18.47	x18.57	x19.07	x19.17
29,9	Karlsruhe Yorckstraße	...	x16.38	x16.48	x16.58	x17.08	x17.18	x17.28	x17.38	x17.48	x17.58	x18.08	x18.18	x18.28	x18.38	x18.48	x18.58	x19.08	x19.18
30,5	Karlsruhe Moltkestraße/Städt. Klinikum	...	x16.40	x16.50	x17.00	x17.10	x17.20	x17.30	x17.40	x17.50	x18.00	x18.10	x18.20	x18.30	x18.40	x18.50	x19.00	x19.10	x19.20
30,9	Karlsruhe Knieling Allee/ Städt. Klinikum	...	x16.41	x16.51	x17.01	x17.11	x17.21	x17.31	x17.41	x17.51	x18.01	x18.11	x18.21	x18.31	x18.41	x18.51	x19.01	x19.11	x19.21
31,5	Karlsruhe August-Bebel-Straße	...	x16.43	x16.53	x17.03	x17.13	x17.23	x17.33	x17.43	x17.53	x18.03	x18.13	x18.23	x18.33	x18.43	x18.53	x19.03	x19.13	x19.23
32,1	Karlsruhe Kurt-Schumacher-Straße	...	x16.44	x16.54	x17.04	x17.14	x17.24	x17.34	x17.44	x17.54	x18.04	x18.14	x18.24	x18.34	x18.44	x18.54	x19.04	x19.14	x19.24
32,5	Karlsruhe Haus Bethlehem	...	x16.45	x16.55	x17.05	x17.15	x17.25	x17.35	x17.45	x17.55	x18.05	x18.15	x18.25	x18.35	x18.45	x18.55	x19.05	x19.15	x19.25
34,0	Neureut Welschneureuther Straße	...	16.48	16.58	17.08	17.18	17.28	17.38	17.48	17.58	18.08	18.18	18.28	18.38	18.48	18.58	19.08	19.18	19.28
34,4	Neureut Bärenweg	...	16.49	16.59	17.09	17.19	17.29	17.39	17.49	17.59	18.09	18.19	18.29	18.39	18.49	18.59	19.09	19.19	19.29
35,0	Neureut Adolf-Ehrmann-Bad	...	16.50	17.00	17.10	17.20	17.30	17.40	17.50	18.00	18.10	18.20	18.30	18.40	18.50	19.00	19.10	19.20	19.30
35,3	Neureut Kirchfeld	o	16.51	17.01	17.11	17.21	17.31	17.41	17.51	18.01	18.11	18.21	18.31	18.41	18.51	19.01	19.11	19.21	19.31
37,5	Eggenstein Süd	17.04	...	17.24	...	17.44	...	18.04	...	18.24	...	18.44	...	19.04	19.14	19.34	19.44
37,5	Eggenstein Süd	17.07	...	17.27	...	17.47	...	18.07	...	18.27	...	18.47	...	19.07	19.17	19.37	19.47
38,0	Eggenstein	17.08	...	17.28	...	17.48	...	18.08	...	18.28	...	18.48	...	19.08	19.18	19.38	19.48
38,5	Eggenstein Spöcker Weg	17.10	...	17.30	...	17.50	...	18.10	...	18.30	...	18.50	...	19.08	19.20	19.40	19.50
39,2	Eggenstein Schweriner Straße	17.11	...	17.31	...	17.51	...	18.11	...	18.31	...	18.51	...	19.10	19.21	19.41	19.51
39,8	Leopoldshafen Viermorgen	17.13	...	17.33	...	17.53	...	18.13	...	18.33	...	18.53	...	19.11	19.23	19.43	19.53
40,7	Leopoldshafen Leopoldstraße	17.15	...	17.35	...	17.55	...	18.15	...	18.35	...	18.55	...	19.13	19.25	19.45	19.55
41,1	Leopoldshafen Frankfurter Straße	17.16	...														

Jahresfahrplan gültig ab 11. Dezember 2022

Planungsstand: 01.10.2022

S1/S11 ◀ S1 Bad Herrenalb - Ettlingen - Karlsruhe - Neureut - Hochstetten Albtalbahnhof / Hardtbahn

S11 Ittersbach

Albtal-Verkehrs-Gesellschaft, Tullastr. 71, 76131 Karlsruhe, Teil. 0721/6107-0

		Samstag															
km	Zug	30065 S1	20071 S11														
	von																
0,0	Bad Herrenalb	23.03	
0,8	Bad Herrenalb Kullenmühle	x23.04	
4,1	Frauenalb-Schielberg	23.08	
7,3	Marzell	23.12	
10,3	Fischweier	x23.15	
13,3	Etzenrot	23.18	
15,1	Busenbach	o 23.20	
0,7	Ittersbach Rathaus		23.21	
1,3	Ittersbach		23.23	
3,5	Ittersbach Industrie		23.25	
6,8	Spielberg		23.29	
9,4	Langensteinbach St. Barbara		23.31	
10,1	Langensteinbach		23.33	
10,8	Schießhüttenacker		23.34	
12,4	Reichenbach		23.36	
13,1	Reichenbach Kurpark		x23.38	
15,1	Busenbach	o 23.40	
15,1	Busenbach	23.20	23.40	
16,0	Ettlingen Spinnerei	23.21	23.41	
18,1	Ettlingen Albgäubad	23.24	23.44	
		o 23.25	23.45	
18,5	Ettlingen Stadt	23.28	23.48	
19,0	Ettlingen Erbprinz	23.29	23.49	
19,6	Ettlingen Wasen	23.30	23.50	
20,5	Ettlingen Neuwiesenreben	x23.32	x23.52	
22,0	Rüppurr Battstraße	23.34	23.54	
22,7	Rüppurr Tulpenstraße	23.35	23.55	
23,2	Rüppurr Ostendorfplatz	23.36	23.56	
23,8	Karlsruhe Schloss Rüppurr	23.38	23.58	
24,2	Karlsruhe Dammerstock	23.39	23.59	
25,5	Karlsruhe Albtalbahnhof	o 23.42	0.02	
		o 23.43	0.03	
25,9	Karlsruhe Hbf (Vorplatz)	o 23.44	0.04	
		23.45	0.05	
26,2	Karlsruhe Poststraße	x23.46	x 0.06	
26,6	Karlsruhe Augartenstraße	x23.48	x 0.08	
27,0	Karlsruhe Kongresszentrum (U)	23.49	0.09	
27,4	Karlsruhe Ettlinger Tor/Staatstheater (U)	23.50	0.10	
27,7	Karlsruhe Marktplatz (Pyramide U)	23.52	0.12	
		o 23.53	0.13	
28,0	Karlsruhe Marktplatz (Kaiserstraße U)	23.53	0.13	
28,6	Karlsruhe Europaplatz/Postgalerie (U)	23.55	0.15	
29,4	Karlsruhe Mühlburger Tor	x23.57	x 0.17	
29,9	Karlsruhe Yorckstraße	x23.58	x 0.18	
30,5	Karlsruhe Moltkestraße/Städt. Klinikum	x 0.00	x 0.20	
30,9	Karlsruhe Knielinger Allee/ Städt. Klinikum	x 0.01	x 0.21	
31,5	Karlsruhe August-Bebel-Straße	x 0.03	x 0.23	
32,1	Karlsruhe Kurt-Schumacher-Straße	x 0.04	x 0.24	
32,5	Karlsruhe Haus Bethlehem	x 0.05	x 0.25	
34,0	Neureut Welschneureuther Straße	0.08	0.28	
34,4	Neureut Bärenweg	0.09	0.29	
35,0	Neureut Adolf-Ehrmann-Bad	0.10	0.30	
		o 0.11	0.31	
35,3	Neureut Kirchfeld	0.14	
37,5	Eggenstein Süd	0.17	
38,0	Eggenstein	0.18	
38,5	Eggenstein Spöcker Weg	0.20	
39,2	Eggenstein Schweriner Straße	0.21	
39,8	Leopoldshafen Viermorgen	0.23	
40,7	Leopoldshafen Leopoldstraße	0.25	
41,1	Leopoldshafen Frankfurter Straße	0.26	
42,1	KIT Campus Nord	o {	
43,1	Linkenheim Süd	x 0.28	
43,4	Linkenheim Friedrichstraße	0.30	
43,8	Linkenheim Rathaus	0.32	
44,5	Linkenheim Schulzentrum	0.34	
44,8	Hochstetten Grenzstraße	0.35	
45,2	Hochstetten Altenheim	x 0.36	
45,5	Hochstetten	o 0.37	
	nach																

Sofern nicht anders angegeben verkehren die Züge an Wochenfeiertagen wie an einem Sonntag und am 24.12. und 31.12. wie an einem Samstag
Graue Abschnitte: Züge verkehren in diesem Abschnitt gemeinsam

Jahresfahrplan gültig ab 11. Dezember 2022

Planungsstand: 01.10.2022

S1/S11 ◀ S1 Bad Herrenalb - Ettlingen - Karlsruhe - Neureut - Hochstetten Albtalbahn / Hardtbahn S11 Ittersbach

Albtal-Verkehrs-Gesellschaft, Tullastr. 71, 76131 Karlsruhe, Teil. 0721/6107-0

		Sonntag																
Zug	km	17001 S1	37001 S1	56001 S11	56003 S11	56005 S11	56007 S11	56009 S11	56011 S11	56013 S11	56015 S11	56017 S11	57019 S11	56021 S11	37003 S1	27003 S11	17003 S1	
	von																	
0,0	Bad Herrenalb	...	0.13	6.03
0,8	Bad Herrenalb Kullenmühle	...	x 0.14	x 6.04
4,1	Frauenalb-Schielberg	...	0.18	6.08
7,3	Marzell	...	0.22	6.12
10,3	Fischweier	...	x 0.25	x 6.15
13,3	Etzenrot	...	0.28	6.18
15,1	Busenbach	o	0.30	6.20
0,7	Ittersbach Rathaus	...		0.36	...	1.36	...	2.36	4.36	...	5.36	...	6.21
1,3	Ittersbach	...		0.38	...	1.38	...	2.38	4.38	...	5.38	...	6.23
3,5	Ittersbach Industrie	...		0.40	...	1.40	...	2.40	4.40	...	5.40	...	6.25
6,8	Spielberg	...		0.44	...	1.44	...	2.44	4.44	...	5.44	...	6.29
9,4	Langensteinbach St. Barbara	...		0.47	...	1.47	...	2.47	4.47	...	5.47	...	6.31
10,1	Langensteinbach	...		0.48	...	1.48	...	2.48	4.48	...	5.48	...	6.33
10,8	Schießhüttenacker	...		0.50	...	1.50	...	2.50	4.50	...	5.50	...	6.34
12,4	Reichenbach	...		0.52	...	1.52	...	2.52	4.52	...	5.52	...	6.36
13,1	Reichenbach Kurpark	...		x 0.53	...	x 1.53	...	x 2.53	x 4.53	...	x 5.53	...	x 6.38
15,1	Busenbach	o		0.55	...	1.55	...	2.55	4.55	...	5.55	...	6.40
15,1	Busenbach	...	0.30	0.55	...	1.55	...	2.55	4.55	...	5.55	6.20	6.40
16,0	Ettlingen Spinnerei	...	0.31	0.57	...	1.57	...	2.57	4.57	...	5.57	6.21	6.41
18,1	Ettlingen Albgaubad	o	0.04 0.05	0.34 0.35	0.59 1.00	1.29 1.30	1.59 2.00	2.29 2.30	2.59 3.00	3.29 3.30	3.59 4.00	4.29 4.30	4.59 5.00	5.29 5.30	5.59 6.00	6.24 6.25	6.44 6.45	7.04 7.05
18,5	Ettlingen Stadt	...	0.08	0.38	1.02	1.32	2.02	2.32	3.02	3.32	4.02	4.32	5.02	5.32	6.02	6.28	6.48	7.08
19,0	Ettlingen Erbprinz	...	0.09	0.39	1.03	1.33	2.03	2.33	3.03	3.33	4.03	4.33	5.03	5.33	6.03	6.29	6.49	7.09
19,6	Ettlingen Wasen	...	0.10	0.40	1.04	1.34	2.04	2.34	3.04	3.34	4.04	4.34	5.04	5.34	6.04	6.30	6.50	7.10
20,5	Ettlingen Neuwiesenreben	...	x 0.12	x 0.42	x 1.06	x 1.36	x 2.06	x 2.36	x 3.06	x 3.36	x 4.06	x 4.36	x 5.06	x 5.36	x 6.06	x 6.32	x 6.52	x 7.12
22,0	Rüppurr Battstraße	...	0.14	0.44	1.08	1.38	2.08	2.38	3.08	3.38	4.08	4.38	5.08	5.38	6.08	6.34	6.54	7.14
22,7	Rüppurr Tulpenstraße	...	0.15	0.45	1.09	1.39	2.09	2.39	3.09	3.39	4.09	4.39	5.09	5.39	6.09	6.35	6.55	7.15
23,2	Rüppurr Ostendorfsplatz	...	0.16	0.46	1.10	1.40	2.10	2.40	3.10	3.40	4.10	4.40	5.10	5.40	6.10	6.36	6.56	7.16
23,8	Karlsruhe Schloss Rüppurr	...	0.18	0.48	1.12	1.42	2.12	2.42	3.12	3.42	4.12	4.42	5.12	5.42	6.12	6.38	6.58	7.18
24,2	Karlsruhe Dammerstock	...	0.19	0.49	1.13	1.43	2.13	2.43	3.13	3.43	4.13	4.43	5.13	5.43	6.13	6.39	6.59	7.19
25,5	Karlsruhe Albtalbahnhof	o	0.22	0.52	1.16	1.46	2.16	2.46	3.16	3.46	4.16	4.46	5.16	5.46	6.16	6.42	7.02	7.22
25,5	Karlsruhe Hbf (Vorplatz)	o	0.23 0.24	0.53 0.54	1.17 1.18	1.47 1.48	2.17 2.18	2.47 2.48	3.17 3.18	3.47 3.48	4.17 4.18	4.47 4.48	5.17 5.18	5.47 5.48	6.17 6.18	6.43 6.44	7.03 7.04	7.23 7.24
25,9	Karlsruhe Hbf (Vorplatz)	...	0.25	0.55	1.19	1.49	2.19	2.49	3.19	3.49	4.19	4.49	5.19	5.49	6.19	6.45	7.05	7.25
26,2	Karlsruhe Poststraße	...	x 0.26	x 0.56	x 1.20	x 1.50	x 2.20	x 2.50	x 3.20	x 3.50	x 4.20	x 4.50	x 5.20	x 5.50	x 6.20	x 6.46	x 7.06	x 7.26
26,6	Karlsruhe Augartenstraße	...	x 0.28	x 0.58	x 1.22	x 1.52	x 2.22	x 2.52	x 3.22	x 3.52	x 4.22	x 4.52	x 5.22	x 5.52	x 6.22	x 6.48	x 7.08	x 7.28
27,0	Karlsruhe Kongresszentrum (U)	...	0.29	0.59	1.23	1.53	2.23	2.53	3.23	3.53	4.23	4.53	5.23	5.53	6.23	6.49	7.09	7.29
27,4	Karlsruhe Ettlinger Tor/Staatstheater (U)	...	0.30	1.00	1.24	1.54	2.24	2.54	3.24	3.54	4.24	4.54	5.24	5.54	6.24	6.50	7.10	7.30
27,7	Karlsruhe Marktplatz (Pyramide U)	...	0.32	1.02	1.26	1.56	2.26	2.56	3.26	3.56	4.26	4.56	5.26	5.56	6.26	6.52	7.12	7.32
28,0	Karlsruhe Marktplatz (Kaiserstraße U)	o	0.33	1.03	1.27	1.57	2.27	2.57	3.27	3.57	4.27	4.57	5.27	5.57	6.27	6.53	7.13	7.33
28,0	Karlsruhe Marktplatz (Kaiserstraße U)	...	0.33	1.03	1.32	2.02	2.32	3.02	3.32	4.02	4.32	5.02	5.32	6.02	6.32	6.53	7.13	7.33
28,6	Karlsruhe Europaplatz/Postgalerie (U)	...	0.35	1.05	1.33	2.03	2.33	3.03	3.33	4.03	4.33	5.03	5.33	6.03	6.33	6.55	7.15	7.35
29,4	Karlsruhe Mühlburger Tor	...	x 0.37	x 1.07	x 1.35	x 2.05	x 2.35	x 3.05	x 3.35	x 4.05	x 4.35	x 5.05	x 5.35	x 6.05	x 6.35	x 6.57	x 7.17	x 7.37
29,9	Karlsruhe Yorckstraße	...	x 0.38	x 1.08	x 1.37	x 2.07	x 2.37	x 3.07	x 3.37	x 4.07	x 4.37	x 5.07	x 5.37	x 6.07	x 6.37	x 6.58	x 7.18	x 7.38
30,5	Karlsruhe Moltkestraße/Städt. Klinikum	...	x 0.40	x 1.10	x 1.38	x 2.08	x 2.38	x 3.08	x 3.38	x 4.08	x 4.38	x 5.08	x 5.38	x 6.08	x 6.38	x 7.00	x 7.20	x 7.40
30,9	Karlsruhe Knieling Allee/ Städt. Klinikum	...	x 0.41	x 1.11	x 1.39	x 2.09	x 2.39	x 3.09	x 3.39	x 4.09	x 4.39	x 5.09	x 5.39	x 6.09	x 6.39	x 7.01	x 7.21	x 7.41
31,5	Karlsruhe August-Bebel-Straße	...	x 0.43	x 1.13	x 1.41	x 2.11	x 2.41	x 3.11	x 3.41	x 4.11	x 4.41	x 5.11	x 5.41	x 6.11	x 6.41	x 7.03	x 7.23	x 7.43
32,1	Karlsruhe Kurt-Schumacher-Straße	...	x 0.44	x 1.14	x 1.42	x 2.12	x 2.42	x 3.12	x 3.42	x 4.12	x 4.42	x 5.12	x 5.42	x 6.12	x 6.42	x 7.04	x 7.24	x 7.44
32,5	Karlsruhe Haus Bethlehem	...	x 0.45	x 1.15	x 1.43	x 2.13	x 2.43	x 3.13	x 3.43	x 4.13	x 4.43	x 5.13	x 5.43	x 6.13	x 6.43	x 7.05	x 7.25	x 7.45
34,0	Neureut Welschneureuther Straße	...	0.48	1.18	1.46	2.16	2.46	3.16	3.46	4.16	4.46	5.16	5.46	6.16	6.46	7.08	7.28	7.48
34,4	Neureut Bärenweg	...	0.49	1.19	1.47	2.17	2.47	3.17	3.47	4.17	4.47	5.17	5.47	6.17	6.47	7.09	7.29	7.49
35,0	Neureut Adolf-Ehrmann-Bad	...	0.50	1.20	1.48	2.18	2.48	3.18	3.48	4.18	4.48	5.18	5.48	6.18	6.48	7.10	7.30	7.50
35,3	Neureut Kirchfeld	o	0.51	1.21	1.49	2.19	2.49	3.19	3.49	4.19	4.49	5.19	5.49	6.19	6.49	7.11	7.31	7.51
37,5	Eggenstein Süd	...	0.54	1.24	1.51	...	2.51	...	3.51	...	4.51	...	5.51	...	6.51	...	7.34	...
37,5	Eggenstein Süd	...	0.57	1.27	1.54	...	2.54	...	3.54	...	4.54	...	5.54	...	6.54	...	7.37	...
38,0	Eggenstein	...	0.58	1.28	1.55	...	2.55	...	3.55	...	4.55	...	5.55	...	6.55	...	7.38	...
38,5	Eggenstein Spöcker Weg	...	1.00	1.30	1.57	...	2.57	...	3.57	...	4.57	...	5.57	...	6.57	...	7.40	...
39,2	Eggenstein Schweriner Straße	...	1.01	1.31	1.58	...	2.58	...	3.58	...	4.58	...	5.58	...	6.58	...	7.41	...
39,8	Leopoldshafen Viermorgen	...	1.03	1.33	2.00	...	3.00	...	4.00	...	5.00	...	6.00	...	7.00	...	7.43	...
40,7	Leopoldshafen Leopoldstraße	...	1.05	1.35	2.02	...	3.02	...	4.02	...	5.02	...	6.02	...	7.02	...	7.45	...
41,1	Leopoldshafen Frankfurter Straße	...	1.06	1.36	2.03	...	3.03	...	4.03	...	5.03	...	6.03	...	7.03	...	7.46	...
42,1	KIT Campus Nord	o	{	{	{	{	{	{	{	{	{	{	{	{	{	{	{	{
43,1	Linkenheim Süd	...	x 1.08	x 1.38	x 2.05	...	x 3.05	...	x 4.05	...	x 5.05	...	x 6.05	...	x 7.05	...	x 7.48	...
43,4	Linkenheim Friedrichstraße	...	1.10	1.40	2.07	...	3.07	...	4.07	...	5.07	...	6.07	...	7.07	...	7.50	...
43,8	Linkenheim Rathaus	...	1.12	1.42	2.09	...	3.09	...	4.09	...	5.09	...	6.09	...	7.09	...	7.52	...
44,5	Linkenheim Schulzentrum	...	1.14	1.44	2.11	...	3.11	...	4.11	...	5.11	...	6.11	...	7.11	...	7.54	...
44,8	Hochstetten Grenzstraße	...	1.15	1.45	2.12	...	3.12	...	4.12	...	5.12	...	6.12	...	7.12	...	7.55	...
45,2	Hochstetten Altenheim	...	x 1.16	x 1.46	x 2.13	...	x 3.13	...	x 4.13	...	x 5.13	...	x 6.13	...	x 7.13	...	x 7.56	...
45,5	Hochstetten	o	1.17	1.47	2.14	...	3.14	...	4.14	...	5.14	...	6.14	...	7.14	...	7.57	...
	nach																	

Sofern nicht anders angegeben verkehren die Züge an Wochenfeiertagen wie an einem Sonntag und am 24.12. und 31.12. wie an einem Samstag
Graue Abschnitte: Züge verkehren in diesem Abschnitt gemeinsam

Jahresfahrplan gültig ab 11. Dezember 2022

Planungsstand: 01.10.2022

S1/S11 ◀ S1 Bad Herrenalb S11 Ittersbach - Ettlingen - Karlsruhe - Neureut - Hochstetten Albtalbahn / Hardtbahn

Albtal-Verkehrs-Gesellschaft, Tullastr. 71, 76131 Karlsruhe, Teil. 0721/6107-0

		Sonntag															
Zug		37005 S1	27007 S11	17005 S1	37007 S1	27009 S11	17007 S1	37009 S1	27011 S11	17009 S1	37011 S1	27013 S11	17011 S1	37013 S1	27015 S11	17013 S1	37015 S1
km	AVG	von															
0,0	Bad Herrenalb	7.03	8.03	9.03	10.03	11.03	12.03
0,8	Bad Herrenalb Kullenmühle	x 7.04	x 8.04	x 9.04	x 10.04	x 11.04	x 12.04
4,1	Frauenalb-Schielberg	7.08	8.08	9.08	10.08	11.08	12.08
7,3	Marzell	7.12	8.12	9.12	10.12	11.12	12.12
10,3	Fischweier	x 7.15	x 8.15	x 9.15	x 10.15	x 11.15	x 12.15
13,3	Etzenrot	7.18	8.18	9.18	10.18	11.18	12.18
15,1	Busenbach	o 7.20	8.20	9.20	10.20	11.20	12.20
0,7	Ittersbach Rathaus		7.21	8.21	9.21	10.21	11.21
1,3	Ittersbach		7.23	8.23	9.23	10.23	11.23
3,5	Ittersbach Industrie		7.25	8.25	9.25	10.25	11.25
6,8	Spielberg		7.29	8.29	9.29	10.29	11.29
9,4	Langensteinbach St. Barbara		7.31	8.31	9.31	10.31	11.31
10,1	Langensteinbach		7.33	8.33	9.33	10.33	11.33
10,8	Schiefhüttenacker		7.34	8.34	9.34	10.34	11.34
12,4	Reichenbach		7.36	8.36	9.36	10.36	11.36
13,1	Reichenbach Kurpark		x 7.38	x 8.38	x 9.38	x 10.38	x 11.38
15,1	Busenbach	o 7.40	8.40	9.40	10.40	11.40	12.40
15,1	Busenbach	7.20	7.40	...	8.20	8.40	...	9.20	9.40	...	10.20	10.40	...	11.20	11.40	...	12.20
16,0	Ettlingen Spinnerei	7.21	7.41	...	8.21	8.41	...	9.21	9.41	...	10.21	10.41	...	11.21	11.41	...	12.21
18,1	Ettlingen Albgäubad	7.24	7.44	8.04	8.24	8.44	9.04	9.24	9.44	10.04	10.24	10.44	11.04	11.24	11.44	12.04	12.24
18,5	Ettlingen Stadt	o 7.25	7.45	8.05	8.25	8.45	9.05	9.25	9.45	10.05	10.25	10.45	11.05	11.25	11.45	12.05	12.25
19,0	Ettlingen Erbsprinz	7.28	7.48	8.08	8.28	8.48	9.08	9.28	9.48	10.08	10.28	10.48	11.08	11.28	11.48	12.08	12.28
19,6	Ettlingen Wasen	7.29	7.49	8.09	8.29	8.49	9.09	9.29	9.49	10.09	10.29	10.49	11.09	11.29	11.49	12.09	12.29
20,5	Ettlingen Neuwiesenreben	7.30	7.50	8.10	8.30	8.50	9.10	9.30	9.50	10.10	10.30	10.50	11.10	11.30	11.50	12.10	12.30
20,6	Ettlingen Neuwiesenreben	x 7.32	x 7.52	x 8.12	x 8.32	x 8.52	x 9.12	x 9.32	x 9.52	x 10.12	x 10.32	x 10.52	x 11.12	x 11.32	x 11.52	x 12.12	x 12.32
22,0	Rüppurr Battstraße	7.34	7.54	8.14	8.34	8.54	9.14	9.34	9.54	10.14	10.34	10.54	11.14	11.34	11.54	12.14	12.34
22,7	Rüppurr Tulpenstraße	7.35	7.55	8.15	8.35	8.55	9.15	9.35	9.55	10.15	10.35	10.55	11.15	11.35	11.55	12.15	12.35
23,2	Rüppurr Ostendorfsplatz	7.36	7.56	8.16	8.36	8.56	9.16	9.36	9.56	10.16	10.36	10.56	11.16	11.36	11.56	12.16	12.36
23,8	Karlsruhe Schloss Rüppurr	7.38	7.58	8.18	8.38	8.58	9.18	9.38	9.58	10.18	10.38	10.58	11.18	11.38	11.58	12.18	12.38
24,2	Karlsruhe Dammerstock	7.39	7.59	8.19	8.39	8.59	9.19	9.39	9.59	10.19	10.39	10.59	11.19	11.39	11.59	12.19	12.39
25,5	Karlsruhe Albtalbahnhof	o 7.42	8.02	8.22	8.42	9.02	9.22	9.42	10.02	10.22	10.42	11.02	11.22	11.42	12.02	12.22	12.42
25,5	Karlsruhe Hbf (Vorplatz)	7.43	8.03	8.23	8.43	9.03	9.23	9.43	10.03	10.23	10.43	11.03	11.23	11.43	12.03	12.23	12.43
25,9	Karlsruhe Hbf (Vorplatz)	o 7.44	8.04	8.24	8.44	9.04	9.24	9.44	10.04	10.24	10.44	11.04	11.24	11.44	12.04	12.24	12.44
26,2	Karlsruhe Poststraße	7.45	8.05	8.25	8.45	9.05	9.25	9.45	10.05	10.25	10.45	11.05	11.25	11.45	12.05	12.25	12.45
26,6	Karlsruhe Augartenstraße	x 7.46	x 8.06	x 8.26	x 8.46	x 9.06	x 9.26	x 9.46	x 10.06	x 10.26	x 10.46	x 11.06	x 11.26	x 11.46	x 12.06	x 12.26	x 12.46
27,0	Karlsruhe Kongresszentrum (U)	x 7.48	x 8.08	x 8.28	x 8.48	x 9.08	x 9.28	x 9.48	x 10.08	x 10.28	x 10.48	x 11.08	x 11.28	x 11.48	x 12.08	x 12.28	x 12.48
27,4	Karlsruhe Ettlinger Tor/Staatstheater (U)	7.49	8.09	8.29	8.49	9.09	9.29	9.49	10.09	10.29	10.49	11.09	11.29	11.49	12.09	12.29	12.49
27,7	Karlsruhe Marktplatz (Pyramide U)	7.50	8.10	8.30	8.50	9.10	9.30	9.50	10.10	10.30	10.50	11.10	11.30	11.50	12.10	12.30	12.50
28,0	Karlsruhe Marktplatz (Kaiserstraße U)	7.52	8.12	8.32	8.52	9.12	9.32	9.52	10.12	10.32	10.52	11.12	11.32	11.52	12.12	12.32	12.52
28,0	Karlsruhe Marktplatz (Kaiserstraße U)	o 7.53	8.13	8.33	8.53	9.13	9.33	9.53	10.13	10.33	10.53	11.13	11.33	11.53	12.13	12.33	12.53
28,6	Karlsruhe Europaplatz/Postgalerie (U)	7.53	8.13	8.33	8.53	9.13	9.33	9.53	10.13	10.33	10.53	11.13	11.33	11.53	12.13	12.33	12.53
29,4	Karlsruhe Mühlburger Tor	7.55	8.15	8.35	8.55	9.15	9.35	9.55	10.15	10.35	10.55	11.15	11.35	11.55	12.15	12.35	12.55
29,9	Karlsruhe Yorckstraße	x 7.57	x 8.17	x 8.37	x 8.57	x 9.17	x 9.37	x 9.57	x 10.17	x 10.37	x 10.57	x 11.17	x 11.37	x 11.57	x 12.17	x 12.37	x 12.57
30,5	Karlsruhe Moltkestraße/Städt. Klinikum	x 7.58	x 8.18	x 8.38	x 8.58	x 9.18	x 9.38	x 9.58	x 10.18	x 10.38	x 10.58	x 11.18	x 11.38	x 11.58	x 12.18	x 12.38	x 12.58
30,9	Karlsruhe Knieling Allee/ Städt. Klinikum	x 8.00	x 8.20	x 8.40	x 9.00	x 9.20	x 9.40	x 10.00	x 10.20	x 10.40	x 11.00	x 11.20	x 11.40	x 12.00	x 12.20	x 12.40	x 13.00
31,5	Karlsruhe August-Bebel-Straße	x 8.01	x 8.21	x 8.41	x 9.01	x 9.21	x 9.41	x 10.01	x 10.21	x 10.41	x 11.01	x 11.21	x 11.41	x 12.01	x 12.21	x 12.41	x 13.01
32,1	Karlsruhe Kurt-Schumacher-Straße	x 8.03	x 8.23	x 8.43	x 9.03	x 9.23	x 9.43	x 10.03	x 10.23	x 10.43	x 11.03	x 11.23	x 11.43	x 12.03	x 12.23	x 12.43	x 13.03
32,5	Karlsruhe Haus Bethlehem	x 8.04	x 8.24	x 8.44	x 9.04	x 9.24	x 9.44	x 10.04	x 10.24	x 10.44	x 11.04	x 11.24	x 11.44	x 12.04	x 12.24	x 12.44	x 13.04
34,0	Neureut Welschneureuther Straße	x 8.05	x 8.25	x 8.45	x 9.05	x 9.25	x 9.45	x 10.05	x 10.25	x 10.45	x 11.05	x 11.25	x 11.45	x 12.05	x 12.25	x 12.45	x 13.05
34,4	Neureut Bärenweg	8.08	8.28	8.48	9.08	9.28	9.48	10.08	10.28	10.48	11.08	11.28	11.48	12.08	12.28	12.48	13.08
35,0	Neureut Adolf-Ehrmann-Bad	8.09	8.29	8.49	9.09	9.29	9.49	10.09	10.29	10.49	11.09	11.29	11.49	12.09	12.29	12.49	13.09
35,3	Neureut Kirchfeld	8.10	8.30	8.50	9.10	9.30	9.50	10.10	10.30	10.50	11.10	11.30	11.50	12.10	12.30	12.50	13.10
37,5	Eggenstein Süd	o 8.11	8.31	8.51	9.11	9.31	9.51	10.11	10.31	10.51	11.11	11.31	11.51	12.11	12.31	12.51	13.11
38,0	Eggenstein	8.14	8.34	...	9.14	9.34	...	10.14	10.34	...	11.14	11.34	...	12.14	12.34	...	13.14
38,5	Eggenstein Spöcker Weg	8.17	8.37	...	9.17	9.37	...	10.17	10.37	...	11.17	11.37	...	12.17	12.37	...	13.17
39,2	Eggenstein Schweriner Straße	8.18	8.38	...	9.18	9.38	...	10.18	10.38	...	11.18	11.38	...	12.18	12.38	...	13.18
39,8	Leopoldshafen Viernorgen	8.20	8.40	...	9.20	9.40	...	10.20	10.40	...	11.20	11.40	...	12.20	12.40	...	13.20
40,7	Leopoldshafen Leopoldstraße	8.21	8.41	...	9.21	9.41	...	10.21	10.41	...	11.21	11.41	...	12.21	12.41	...	13.21
41,1	Leopoldshafen Frankfurter Straße	8.23	8.43	...	9.23	9.43	...	10.23	10.43	...	11.23	11.43	...	12.23	12.43	...	13.23
42,1	KIT Campus Nord	8.25	8.45	...	9.25	9.45	...	10.25	10.45	...	11.25	11.45	...	12.25	12.45	...	13.25
43,1	Linkenheim Süd	8.26	8.46	...	9.26	9.46	...	10.26	10.46	...	11.26	11.46	...	12.26	12.46	...	13.26
43,4	Linkenheim Friedrichstraße	o 8.28	x 8.48	...	x 9.28	x 9.48	...	x 10.28	x 10.48	...	x 11.28	x 11.48	...	x 12.28	x 12.48	...	x 13.28
43,8	Linkenheim Rathaus	8.30	8.50	...	9.30	9.50	...	10.30	10.50	...	11.30	11.50	...	12.30	12.50	...	13.30
44,5	Linkenheim Schulzentrum	8.32	8.52	...	9.32	9.52	...	10.32	10.52	...	11.32	11.52	...	12.32	12.52	...	13.32
44,8	Hochstetten Grenzstraße	8.34	8.54	...	9.34	9											

Jahresfahrplan gültig ab 11. Dezember 2022

Planungsstand: 01.10.2022

S1/S11 ◀ S1 Bad Herrenalb S11 Ittersbach - Ettlingen - Karlsruhe - Neureut - Hochstetten Albtalbahn / Hardtbahn

Albtal-Verkehrs-Gesellschaft, Tullastr. 71, 76131 Karlsruhe, Teil. 0721/6107-0

		Sonntag																
Zug		27017 S11	17015 S1	37017 S1	27019 S11	37019 S1	37021 S1	27021 S11	37023 S1	37025 S1	27023 S11	37027 S1	37029 S1	27025 S11	37031 S1	85698 S32/S31	37033 S1	
km	AVG																	
von																		
0,0	Bad Herrenalb	13.03	...	13.43	14.03	...	14.43	15.03	...	15.43	16.03	...	16.43	16.54	17.03	
0,8	Bad Herrenalb Kullenmühle	x13.04	...	x13.44	x14.04	...	x14.44	x15.04	...	x15.44	x16.04	...	x16.44	x16.55	x17.04	
4,1	Frauenalb-Schielberg	13.08	...	13.48	14.08	...	14.48	15.08	...	15.48	16.08	...	16.48	16.59	17.08	
7,3	Marzell	13.12	...	13.52	14.12	...	14.52	15.12	...	15.52	16.12	...	16.52	17.03	17.12	
10,3	Fischweier	x13.15	...	x13.55	x14.15	...	x14.55	x15.15	...	x15.55	x16.15	...	x16.55	x17.06	x17.15	
13,3	Etzenrot	13.18	...	13.58	14.18	...	14.58	15.18	...	15.58	16.18	...	16.58	17.09	17.18	
15,1	Busenbach	o	...	13.20	...	14.00	14.20	...	15.00	15.20	...	16.00	16.20	...	17.00	17.11	17.20	
0,7	Ittersbach Rathaus	12.21	...	13.21	...	14.21	...	15.21	...	16.21	...	17.21	
1,3	Ittersbach	12.23	...	13.23	...	14.23	...	15.23	...	16.23	...	17.23	
3,5	Ittersbach Industrie	12.25	...	13.25	...	14.25	...	15.25	...	16.25	...	17.25	
6,8	Spielberg	12.29	...	13.29	...	14.29	...	15.29	...	16.29	...	17.29	
9,4	Langensteinbach St. Barbara	12.31	...	13.31	...	14.31	...	15.31	...	16.31	...	17.31	
10,1	Langensteinbach	12.33	...	13.33	...	14.33	...	15.33	...	16.33	...	17.33	
10,8	Schießhüttenbäcker	12.34	...	13.34	...	14.34	...	15.34	...	16.34	...	17.34	
12,4	Reichenbach	12.36	...	13.36	...	14.36	...	15.36	...	16.36	...	17.36	
13,1	Reichenbach Kurpark	x12.38	x13.38	x14.38	x15.38	x16.38	
15,1	Busenbach	o	...	12.40	...	13.40	...	14.40	...	15.40	...	16.40	...	17.40	
15,1	Busenbach	13.20	...	14.00	14.20	...	15.00	15.20	...	16.00	16.20	...	17.00	17.11	17.20	
16,0	Ettlingen Spinnerei	12.41	...	13.41	14.01	...	14.41	15.01	...	15.41	16.01	...	16.41	17.01	17.21	
18,1	Ettlingen Albgaubad	...	13.04	13.24	13.44	14.04	14.24	...	14.44	15.04	...	15.44	16.04	...	16.44	17.04	17.24	
18,5	Ettlingen Stadt	o	12.45	13.05	13.25	13.45	14.05	...	14.25	14.45	...	15.05	15.25	...	16.05	16.25	17.15	
19,0	Ettlingen Erbrprinz	...	13.08	13.28	13.48	14.08	14.28	...	14.48	15.08	...	15.28	15.48	...	16.08	16.28	17.18	
19,6	Ettlingen Wasen	...	13.09	13.29	13.49	14.09	14.29	...	14.49	15.09	...	15.29	15.49	...	16.09	16.29	17.19	
19,6	Ettlingen Wasen	...	12.50	13.10	13.30	13.50	14.10	...	14.30	14.50	...	15.10	15.30	...	15.50	16.10	17.30	
20,5	Ettlingen Neuwiesenreben	x12.52	x13.12	x13.32	x13.52	x14.12	x14.32	...	x14.52	x15.12	...	x15.32	x15.52	...	x16.12	x16.32	x17.32	
22,0	Rüppurr Battstraße	...	12.54	13.14	13.34	13.54	14.14	...	14.34	14.54	...	15.14	15.34	...	15.54	16.14	17.34	
22,7	Rüppurr Tulpenstraße	...	12.55	13.15	13.35	13.55	14.15	...	14.35	14.55	...	15.15	15.35	...	15.55	16.15	17.35	
23,2	Rüppurr Ostendorfsplatz	...	12.56	13.16	13.36	13.56	14.16	...	14.36	14.56	...	15.16	15.36	...	15.56	16.16	17.36	
23,8	Karlsruhe Schloss Rüppurr	...	12.58	13.18	13.38	13.58	14.18	...	14.38	14.58	...	15.18	15.38	...	15.58	16.18	17.38	
24,2	Karlsruhe Dammerstock	...	12.59	13.19	13.39	13.59	14.19	...	14.39	14.59	...	15.19	15.39	...	15.59	16.19	17.39	
25,5	Karlsruhe Albtalbahnhof	o	13.02	13.22	13.42	14.02	14.22	...	14.42	15.02	...	15.22	15.42	...	16.02	16.22	17.42	
25,5	Karlsruhe Albtalbahnhof	...	13.03	13.23	13.43	14.03	14.23	...	14.43	15.03	...	15.23	15.43	...	16.03	16.23	17.43	
25,9	Karlsruhe Hbf (Vorplatz)	o	13.04	13.24	13.44	14.04	14.24	...	14.44	15.04	...	15.24	15.44	...	16.04	16.24	17.44	
26,2	Karlsruhe Poststraße	...	13.05	13.25	13.45	14.05	14.25	...	14.45	15.05	...	15.25	15.45	...	16.05	16.25	17.45	
26,6	Karlsruhe Augartenstraße	x13.06	x13.26	x13.46	x14.06	x14.26	x14.46	...	x15.06	x15.26	...	x15.46	x16.06	...	x16.26	x16.46	x17.46	
27,0	Karlsruhe Kongresszentrum (U)	...	x13.08	x13.28	x13.48	x14.08	x14.28	...	x14.48	x15.08	...	x15.28	x15.48	...	x16.08	x16.28	x17.48	
27,4	Karlsruhe Ettlinger Tor/Staatstheater (U)	...	13.09	13.29	13.49	14.09	14.29	...	14.49	15.09	...	15.29	15.49	...	16.09	16.29	17.49	
27,7	Karlsruhe Marktplatz (Pyramide U)	...	13.10	13.30	13.50	14.10	14.30	...	14.50	15.10	...	15.30	15.50	...	16.10	16.30	17.50	
28,0	Karlsruhe Marktplatz (Kaiserstraße U)	o	13.12	13.32	13.52	14.12	14.32	...	14.52	15.12	...	15.32	15.52	...	16.12	16.32	17.52	
28,0	Karlsruhe Marktplatz (Kaiserstraße U)	...	13.13	13.33	13.53	14.13	14.33	...	14.53	15.13	...	15.33	15.53	...	16.13	16.33	17.53	
28,6	Karlsruhe Europaplatz/Postgalerie (U)	...	13.13	13.33	13.53	14.13	14.33	...	14.53	15.13	...	15.33	15.53	...	16.13	16.33	17.53	
29,4	Karlsruhe Mühlburger Tor	x13.17	x13.37	x13.57	x14.17	x14.37	x14.57	...	x15.17	x15.37	...	x15.57	x16.17	...	x16.37	x16.57	x17.57	
29,9	Karlsruhe Yorckstraße	...	x13.18	x13.38	x13.58	x14.18	x14.38	...	x14.58	x15.18	...	x15.38	x15.58	...	x16.18	x16.38	x17.58	
30,5	Karlsruhe Moltkestraße/Städt. Klinikum	x13.20	x13.40	x14.00	x14.20	x14.40	x15.00	...	x15.20	x15.40	...	x16.00	x16.20	...	x16.40	x17.00	x18.00	
30,9	Karlsruhe Knieling Allee/ Städt. Klinikum	x13.21	x13.41	x14.01	x14.21	x14.41	x15.01	...	x15.21	x15.41	...	x16.01	x16.21	...	x16.41	x17.01	x18.01	
31,5	Karlsruhe August-Bebel-Straße	...	x13.23	x13.43	x14.03	x14.23	x14.43	...	x15.03	x15.23	...	x15.43	x16.03	...	x16.23	x16.43	x18.03	
32,1	Karlsruhe Kurt-Schumacher-Straße	x13.24	x13.44	x14.04	x14.24	x14.44	x15.04	...	x15.24	x15.44	...	x16.04	x16.24	...	x16.44	x17.04	x18.04	
32,5	Karlsruhe Haus Bethlehem	x13.25	x13.45	x14.05	x14.25	x14.45	x15.05	...	x15.25	x15.45	...	x16.05	x16.25	...	x16.45	x17.05	x18.05	
34,0	Neureut Welschneureuther Straße	...	13.28	13.48	14.08	14.28	14.48	...	15.08	15.28	...	15.48	16.08	...	16.28	16.48	18.08	
34,4	Neureut Bärenweg	...	13.29	13.49	14.09	14.29	14.49	...	15.09	15.29	...	15.49	16.09	...	16.29	16.49	18.09	
35,0	Neureut Adolf-Ehrmann-Bad	...	13.30	13.50	14.10	14.30	14.50	...	15.10	15.30	...	15.50	16.10	...	16.30	16.50	18.10	
35,3	Neureut Kirchfeld	o	13.31	13.51	14.11	14.31	14.51	...	15.11	15.31	...	15.51	16.11	...	16.31	16.51	18.11	
37,5	Eggenstein Süd	...	13.34	...	14.14	14.34	...	15.14	15.34	...	16.14	16.34	...	17.14	17.34	...	18.14	
37,5	Eggenstein Süd	...	13.37	...	14.17	14.37	...	15.17	15.37	...	16.17	16.37	...	17.17	17.37	...	18.17	
38,0	Eggenstein	...	13.38	...	14.18	14.38	...	15.18	15.38	...	16.18	16.38	...	17.18	17.38	...	18.18	
38,5	Eggenstein Spöcker Weg	...	13.40	...	14.20	14.40	...	15.20	15.40	...	16.20	16.40	...	17.20	17.40	...	18.20	
39,2	Eggenstein Schweriner Straße	...	13.41	...	14.21	14.41	...	15.21	15.41	...	16.21	16.41	...	17.21	17.41	...	18.21	
39,8	Leopoldshafen Viermorgen	...	13.43	...	14.23	14.43	...	15.23	15.43	...	16.23	16.43	...	17.23	17.43	...	18.23	
40,7	Leopoldshafen Leopoldstraße	...	13.45	...	14.25	14.45	...	15.25	15.45	...	16.25	16.45	...	17.25	17.45	...	18.25	
41,1	Leopoldshafen Frankfurter Straße	...	13.46	...	14.26	14.46	...	15.26	15.46	...	16.26	16.46	...	17.26	17.46	...	18.26	
42,1	KIT Campus Nord	o	
43,1	Linkenheim Süd	x13.48	...	x14.28	x14.48	...	x15.28	x15.48	...	x16.28	x16.48	...	x17.28	x17.48	x18.28	
43,4	Linkenheim Friedrichstraße	...	13.50	...	14.30	14.50	...	15.30	15.50	...	16.30	16.50	...	17.30	17.50	...	18.30	
43,8	Linkenheim Rathaus	...	13.52	...	14.32	14.52	...	15.32	15.52	...	16.32	16.52	...	17.32	17.52	...	18.32	
44,5	Linkenheim Schulzentrum	...	13.54	...	14.34	14.54	...	15.34	15.54	...	16.34	16.54	...	17.34	17.54	...	18.34	
44,8	Hochstetten Grenzstraße	...	13.55	...	14.35	14.55	...	15.35	15.55	...	16.35	16.55	...	17.35	17.			

Jahresfahrplan gültig ab 11. Dezember 2022

Planungsstand: 01.10.2022

S1/S11 ◀ S1 Bad Herrenalb - Ettlingen - Karlsruhe - Neureut - Hochstetten Albtalbahn / Hardtbahn S11 Ittersbach

Albtal-Verkehrs-Gesellschaft, Tullastr. 71, 76131 Karlsruhe, Teil. 0721/6107-0

		Sonntag																
Zug		27027 S11	37035 S1	37037 S1	27029 S11	17017 S1	37039 S1	27031 S11	17019 S1	37041 S1	27033 S11	17021 S1	37043 S1	27035 S11	17023 S1	37045 S1	27037 S11	
km	AVG																	
von																		
0,0	Bad Herrenalb	...	17.43	18.03	19.03	20.03	21.03	22.03	...	
0,8	Bad Herrenalb Kullenmühle	...	x17.44	x18.04	x19.04	x20.04	x21.04	x22.04	...	
4,1	Frauenalb-Schielberg	...	17.48	18.08	19.08	20.08	21.08	22.08	...	
7,3	Marzell	...	17.52	18.12	19.12	20.12	21.12	22.12	...	
10,3	Fischweier	...	x17.55	x18.15	x19.15	x20.15	x21.15	x22.15	...	
13,3	Etzenrot	...	17.58	18.18	19.18	20.18	21.18	22.18	...	
15,1	Busenbach	o	18.00	18.20	19.20	20.20	21.20	22.20	...	
0,7	Ittersbach Rathaus	17.21	18.21	19.21	20.21	21.21	22.21	
1,3	Ittersbach	17.23	18.23	19.23	20.23	21.23	22.23	
3,5	Ittersbach Industrie	17.25	18.25	19.25	20.25	21.25	22.25	
6,8	Spielberg	17.29	18.29	19.29	20.29	21.29	22.29	
9,4	Langensteinbach St. Barbara	17.31	18.31	19.31	20.31	21.31	22.31	
10,1	Langensteinbach	17.33	18.33	19.33	20.33	21.33	22.33	
10,8	Schießhüttenacker	17.34	18.34	19.34	20.34	21.34	22.34	
12,4	Reichenbach	17.36	18.36	19.36	20.36	21.36	22.36	
13,1	Reichenbach Kurpark	x17.38	x18.38	x19.38	x20.38	x21.38	x22.38	
15,1	Busenbach	o	17.40	...	18.40	19.40	20.40	21.40	22.40	
15,1	Busenbach	17.40	18.00	18.20	18.40	19.20	19.40	...	20.20	20.40	...	21.20	21.40	...	22.20	22.40
16,0	Ettlingen Spinnerei	17.41	18.01	18.21	18.41	19.21	19.41	...	20.21	20.41	...	21.21	21.41	...	22.21	22.41
18,1	Ettlingen Albgaubad	17.44	18.04	18.24	18.44	19.04	19.24	19.44	20.04	20.24	20.44	21.04	21.24	21.44	22.04	22.24	22.44	22.44
18,5	Ettlingen Stadt	o	17.45	18.05	18.25	18.45	19.05	19.25	19.45	20.05	20.25	20.45	21.05	21.25	21.45	22.05	22.25	22.45
19,0	Ettlingen Erbprinz	17.48	18.08	18.28	18.48	19.08	19.28	19.48	20.08	20.28	20.48	21.08	21.28	21.48	22.08	22.28	22.48	22.48
19,0	Ettlingen Erbrprinz	17.49	18.09	18.29	18.49	19.09	19.29	19.49	20.09	20.29	20.49	21.09	21.29	21.49	22.09	22.29	22.49	22.49
19,6	Ettlingen Wasen	17.50	18.10	18.30	18.50	19.10	19.30	19.50	20.10	20.30	20.50	21.10	21.30	21.50	22.10	22.30	22.50	22.50
20,5	Ettlingen Neuwiesenreben	x17.52	x18.12	x18.32	x18.52	x19.12	x19.32	x19.52	x20.12	x20.32	x20.52	x21.12	x21.32	x21.52	x22.12	x22.32	x22.52	x22.52
22,0	Rüppurr Battstraße	17.54	18.14	18.34	18.54	19.14	19.34	19.54	20.14	20.34	20.54	21.14	21.34	21.54	22.14	22.34	22.54	22.54
22,7	Rüppurr Tulpenstraße	17.55	18.15	18.35	18.55	19.15	19.35	19.55	20.15	20.35	20.55	21.15	21.35	21.55	22.15	22.35	22.55	22.55
23,2	Rüppurr Ostendorfsplatz	17.56	18.16	18.36	18.56	19.16	19.36	19.56	20.16	20.36	20.56	21.16	21.36	21.56	22.16	22.36	22.56	22.56
23,8	Karlsruhe Schloss Rüppurr	17.58	18.18	18.38	18.58	19.18	19.38	19.58	20.18	20.38	20.58	21.18	21.38	21.58	22.18	22.38	22.58	22.58
24,2	Karlsruhe Dammerstock	17.59	18.19	18.39	18.59	19.19	19.39	19.59	20.19	20.39	20.59	21.19	21.39	21.59	22.19	22.39	22.59	22.59
25,5	Karlsruhe Albtalbahnhof	o	18.02	18.22	18.42	19.02	19.22	19.42	20.02	20.22	20.42	21.02	21.22	21.42	22.02	22.22	22.42	23.02
25,5	Karlsruhe Hbf (Vorplatz)	o	18.03	18.23	18.43	19.03	19.23	19.43	20.03	20.23	20.43	21.03	21.23	21.43	22.03	22.23	22.43	23.03
25,9	Karlsruhe Hbf (Vorplatz)	o	18.04	18.24	18.44	19.04	19.24	19.44	20.04	20.24	20.44	21.04	21.24	21.44	22.04	22.24	22.44	23.04
26,2	Karlsruhe Poststraße	18.05	18.25	18.45	19.05	19.25	19.45	20.05	20.25	20.45	21.05	21.25	21.45	22.05	22.25	22.45	23.05	23.05
26,6	Karlsruhe Poststraße	x18.06	x18.26	x18.46	x19.06	x19.26	x19.46	x20.06	x20.26	x20.46	x21.06	x21.26	x21.46	x22.06	x22.26	x22.46	x23.06	x23.06
27,0	Karlsruhe Augartenstraße	x18.08	x18.28	x18.48	x19.08	x19.28	x19.48	x20.08	x20.28	x20.48	x21.08	x21.28	x21.48	x22.08	x22.28	x22.48	x23.08	x23.08
27,0	Karlsruhe Kongresszentrum (U)	18.09	18.29	18.49	19.09	19.29	19.49	20.09	20.29	20.49	21.09	21.29	21.49	22.09	22.29	22.49	23.09	23.09
27,4	Karlsruhe Ettliger Tor/Staatstheater (U)	18.10	18.30	18.50	19.10	19.30	19.50	20.10	20.30	20.50	21.10	21.30	21.50	22.10	22.30	22.50	23.10	23.10
27,7	Karlsruhe Marktplatz (Pyramide U)	18.12	18.32	18.52	19.12	19.32	19.52	20.12	20.32	20.52	21.12	21.32	21.52	22.12	22.32	22.52	23.12	23.12
28,0	Karlsruhe Marktplatz (Kaiserstraße U)	o	18.13	18.33	18.53	19.13	19.33	19.53	20.13	20.33	20.53	21.13	21.33	21.53	22.13	22.33	22.53	23.13
28,0	Karlsruhe Marktplatz (Kaiserstraße U)	18.13	18.33	18.53	19.13	19.33	19.53	20.13	20.33	20.53	21.13	21.33	21.53	22.13	22.33	22.53	23.13	23.13
28,6	Karlsruhe Europaplatz/Postgalerie (U)	18.15	18.35	18.55	19.15	19.35	19.55	20.15	20.35	20.55	21.15	21.35	21.55	22.15	22.35	22.55	23.15	23.15
29,4	Karlsruhe Mühlburger Tor	x18.17	x18.37	x18.57	x19.17	x19.37	x19.57	x20.17	x20.37	x20.57	x21.17	x21.37	x21.57	x22.17	x22.37	x22.57	x23.17	x23.17
29,9	Karlsruhe Yorckstraße	x18.18	x18.38	x18.58	x19.18	x19.38	x19.58	x20.18	x20.38	x20.58	x21.18	x21.38	x21.58	x22.18	x22.38	x22.58	x23.18	x23.18
30,5	Karlsruhe Mollkestraße/Städt. Klinikum	x18.20	x18.40	x19.00	x19.20	x19.40	x20.00	x20.20	x20.40	x21.00	x21.20	x21.40	x22.00	x22.20	x22.40	x23.00	x23.20	x23.20
30,9	Karlsruhe Knieling Allee/ Städt. Klinikum	x18.21	x18.41	x19.01	x19.21	x19.41	x20.01	x20.21	x20.41	x21.01	x21.21	x21.41	x22.01	x22.21	x22.41	x23.01	x23.21	x23.21
31,5	Karlsruhe August-Bebel-Straße	x18.23	x18.43	x19.03	x19.23	x19.43	x20.03	x20.23	x20.43	x21.03	x21.23	x21.43	x22.03	x22.23	x22.43	x23.03	x23.23	x23.23
32,1	Karlsruhe Kurt-Schumacher-Straße	x18.24	x18.44	x19.04	x19.24	x19.44	x20.04	x20.24	x20.44	x21.04	x21.24	x21.44	x22.04	x22.24	x22.44	x23.04	x23.24	x23.24
32,5	Karlsruhe Haus Bethlehem	x18.25	x18.45	x19.05	x19.25	x19.45	x20.05	x20.25	x20.45	x21.05	x21.25	x21.45	x22.05	x22.25	x22.45	x23.05	x23.25	x23.25
34,0	Neureut Welschneureuther Straße	18.28	18.48	19.08	19.28	19.48	20.08	20.28	20.48	21.08	21.28	21.48	22.08	22.28	22.48	23.08	23.28	23.28
34,4	Neureut Bärenweg	18.29	18.49	19.09	19.29	19.49	20.09	20.29	20.49	21.09	21.29	21.49	22.09	22.29	22.49	23.09	23.29	23.29
35,0	Neureut Adolf-Ehrmann-Bad	18.30	18.50	19.10	19.30	19.50	20.10	20.30	20.50	21.10	21.30	21.50	22.10	22.30	22.50	23.10	23.30	23.30
35,3	Neureut Kirchfeld	o	18.31	18.51	19.11	19.31	19.51	20.11	20.31	20.51	21.11	21.31	21.51	22.11	22.31	22.51	23.11	23.31
37,5	Eggenstein Süd	18.34	...	19.14	19.34	20.14	20.34	...	21.14	21.34	...	22.14	22.34	...	23.14	23.34
37,5	Eggenstein Süd	18.37	...	19.17	19.37	20.17	20.37	...	21.17	21.37	...	22.17	22.37	...	23.17	23.37
38,0	Eggenstein	18.38	...	19.18	19.38	20.18	20.38	...	21.18	21.38	...	22.18	22.38	...	23.18	23.38
38,5	Eggenstein Spöcker Weg	18.40	...	19.20	19.40	20.20	20.40	...	21.20	21.40	...	22.20	22.40	...	23.20	23.40
39,2	Eggenstein Schweriner Straße	18.41	...	19.21	19.41	20.21	20.41	...	21.21	21.41	...	22.21	22.41	...	23.21	23.41
39,8	Leopoldshafen Viermorgen	18.43	...	19.23	19.43	20.23	20.43	...	21.23	21.43	...	22.23	22.43	...	23.23	23.43
40,7	Leopoldshafen Leopoldstraße	18.45	...	19.25	19.45	20.25	20.45	...	21.25	21.45	...	22.25	22.45	...	23.25	23.45
41,1	Leopoldshafen Frankfurter Straße	18.46	...	19.26	19.46	20.26	20.46	...	21.26	21						

Jahresfahrplan gültig ab 11. Dezember 2022

Planungsstand: 01.10.2022

S1/S11 ◀ S1 Bad Herrenalb - Ettligen - Karlsruhe - Neureut - Hochstetten Albtalbahn / Hardtbahn S11 Ittersbach

Albtal-Verkehrs-Gesellschaft, Tullastr. 71, 76131 Karlsruhe, Teil. 0721/6107-0

		Sonntag																	
Zug		17025 S1	30065 S1	20071 S11															
km	AVG																		
von																			
0,0	Bad Herrenalb	...	23.03
0,8	Bad Herrenalb Kullenmühle	...	x23.04
4,1	Frauenalb-Schielberg	...	23.08
7,3	Marzell	...	23.12
10,3	Fischweier	...	x23.15
13,3	Etzenrot	...	23.18
15,1	Busenbach	o	23.20
0,7	Ittersbach Rathaus	...		23.21
1,3	Ittersbach	...		23.23
3,5	Ittersbach Industrie	...		23.25
6,8	Spielberg	...		23.29
9,4	Langensteinbach St. Barbara	...		23.31
10,1	Langensteinbach	...		23.33
10,8	Schießhüttenacker	...		23.34
12,4	Reichenbach	...		23.36
13,1	Reichenbach Kurpark	...		x23.38
15,1	Busenbach	o		23.40
15,1	Busenbach	...	23.20	23.40
16,0	Ettligen Spinnerei	...	23.21	23.41
18,1	Ettligen Albgäubad	...	23.04	23.24	23.44
		o	23.05	23.25	23.45
18,5	Ettligen Stadt	...	23.08	23.28	23.48
19,0	Ettligen Erbprinz	...	23.09	23.29	23.49
19,6	Ettligen Wasen	...	23.10	23.30	23.50
20,5	Ettligen Neuwiesenreben	...	x23.12	x23.32	x23.52
22,0	Rüppurr Battstraße	...	23.14	23.34	23.54
22,7	Rüppurr Tulpenstraße	...	23.15	23.35	23.55
23,2	Rüppurr Ostendorferplatz	...	23.16	23.36	23.56
23,8	Karlsruhe Schloss Rüppurr	...	23.18	23.38	23.58
24,2	Karlsruhe Dammerstock	...	23.19	23.39	23.59
25,5	Karlsruhe Albtalbahnhof	o	23.22	23.42	0.02
		o	23.23	23.43	0.03
25,9	Karlsruhe Hbf (Vorplatz)	o	23.24	23.44	0.04
		o	23.25	23.45	0.05
26,2	Karlsruhe Poststraße	...	x23.26	x23.46	x 0.06
26,6	Karlsruhe Augartenstraße	...	x23.28	x23.48	x 0.08
27,0	Karlsruhe Kongresszentrum (U)	...	23.29	23.49	0.09
27,4	Karlsruhe Ettliger Tor/Staatstheater (U)	...	23.30	23.50	0.10
27,7	Karlsruhe Marktplatz (Pyramide U)	...	23.32	23.52	0.12
		o	23.33	23.53	0.13
28,0	Karlsruhe Marktplatz (Kaiserstraße U)	...	23.33	23.53	0.13
28,6	Karlsruhe Europaplatz/Postgalerie (U)	...	23.35	23.55	0.15
29,4	Karlsruhe Mühlburger Tor	...	x23.37	x23.57	x 0.17
29,9	Karlsruhe Yorckstraße	...	x23.38	x23.58	x 0.18
30,5	Karlsruhe Moltkestraße/Städt. Klinikum	...	x23.40	x 0.00	x 0.20
30,9	Karlsruhe Knielinger Allee/ Städt. Klinikum	...	x23.41	x 0.01	x 0.21
31,5	Karlsruhe August-Bebel-Straße	...	x23.43	x 0.03	x 0.23
32,1	Karlsruhe Kurt-Schumacher-Straße	...	x23.44	x 0.04	x 0.24
32,5	Karlsruhe Haus Bethlehem	...	x23.45	x 0.05	x 0.25
34,0	Neureut Welschneureuther Straße	...	23.48	0.08	0.28
34,4	Neureut Bärenweg	...	23.49	0.09	0.29
35,0	Neureut Adolf-Ehrmann-Bad	...	23.50	0.10	0.30
		o	23.51	0.11	0.31
35,3	Neureut Kirchfeld	0.14
37,5	Eggenstein Süd	0.17
38,0	Eggenstein	0.18
38,5	Eggenstein Spöcker Weg	0.20
39,2	Eggenstein Schweriner Straße	0.21
39,8	Leopoldshafen Viermorgen	0.23
40,7	Leopoldshafen Leopoldstraße	0.25
41,1	Leopoldshafen Frankfurter Straße	0.26
42,1	KIT Campus Nord	o
43,1	Linkenheim Süd	x 0.28
43,4	Linkenheim Friedrichstraße	0.30
43,8	Linkenheim Rathaus	0.32
44,5	Linkenheim Schulzentrum	0.34
44,8	Hochstetten Grenzstraße	0.35
45,2	Hochstetten Altenheim	x 0.36
45,5	Hochstetten	o	...	0.37
	nach																		

Sofern nicht anders angegeben verkehren die Züge an Wochenfeiertagen wie an einem Sonntag und am 24.12. und 31.12. wie an einem Samstag
Graue Abschnitte: Züge verkehren in diesem Abschnitt gemeinsam