
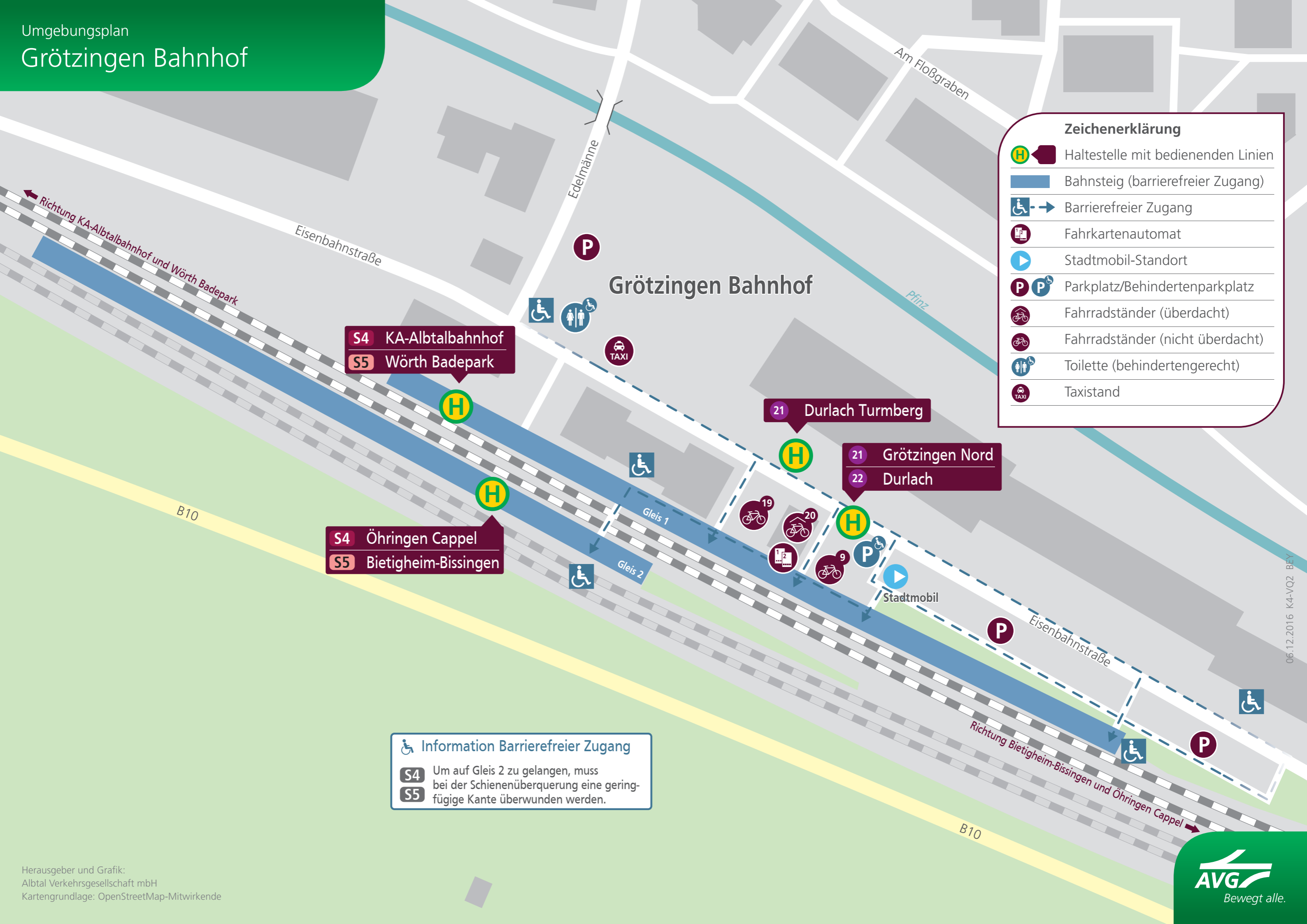


Umgebungsplan Grötzingen Bahnhof

Zeichenerklärung

-  Haltestelle mit bedienenden Linien
-  Bahnsteig (barrierefreier Zugang)
-  Barrierefreier Zugang
-  Fahrkartenautomat
-  Stadtmobil-Standort
-  Parkplatz/Behindertenparkplatz
-  Fahrradständer (überdacht)
-  Fahrradständer (nicht überdacht)
-  Toilette (behindertengerecht)
-  Taxistand




S4 KA-Albtalbahnhof
S5 Wörth Badepark

S4 Öhringen Cappel
S5 Bietigheim-Bissingen

21 Durlach Turmberg

21 Grötzingen Nord
22 Durlach

 Information Barrierefreier Zugang

S4 Um auf Gleis 2 zu gelangen, muss bei der Schienenüberquerung eine geringfügige Kante überwunden werden.

S5