

Karlsruhe Eckenerstraße



Bauarbeiten am Entenfang
Construction work at stop Entenfang
21.06.2026 - 29.07.2026

- 12 Daxlanden/Rheinstetten
- 12X Rheinstetten
- 13X Rappenwörth

13 Daxlanden/Rappenwört

- 12 Entenfang
- 12X Entenfang
- 60 Entenfang
- 62 Entenfang

13 Weinbrennerplatz

nicht bedient
not in service



Karlsruhe Entenfang



Bauarbeiten am Entenfang
Construction work at stop Entenfang
 21.06.2026 - 29.07.2026

Fahrkartenautomat
 ticket machine

BAU 06/26

- 12** Rheinstrandsiedlung/
Rheinstetten
- 12X** Rheinstetten
- 13X** Rappenwört
- 60** Staufenbergweg
- 62** Hauptbahnhof

5 Durlach Bahnhof

5 Rheinhafen

70 Heidehof

Linie <i>line</i>	Ziel <i>direction</i>	Gleis/Steig <i>platform</i>
S2	Rheinbergstraße	1
S2	Reitschulschlag/Spöck	2
S5	Rheinbergstraße/Wörth	1
S5	Söllingen/Pforzheim	2
S51	Germersheim	1
S51	Söllingen	2
5	Rheinhafen	1
5	Durlach Bahnhof	2
17	Rheinhafen	1
17	Waldstadt	2

nicht bedient
not in service

nicht bedient
not in service

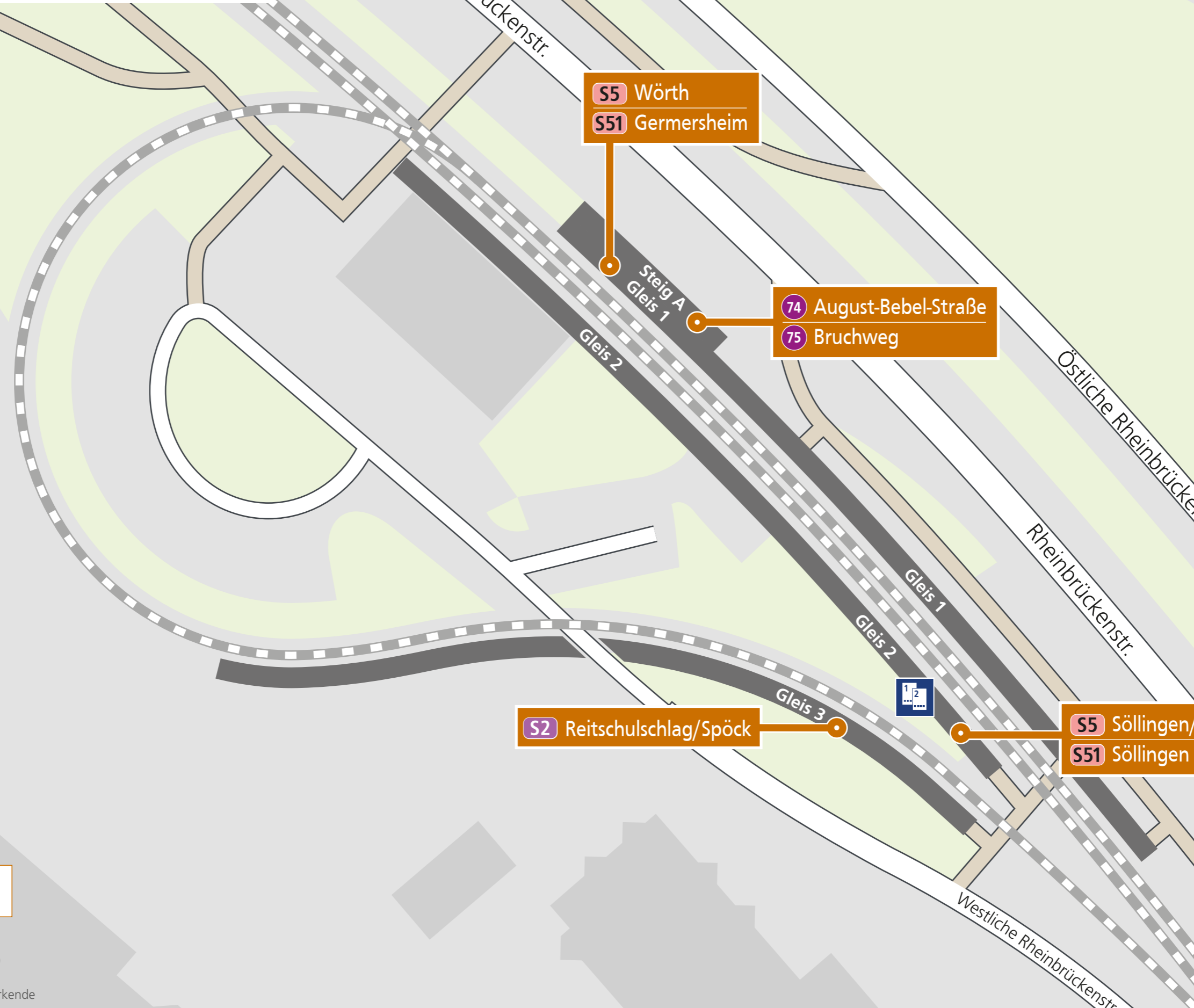
Herausgeber und Grafik:
 Karlsruher Verkehrsverbund GmbH (KVV)
 K4-VQ2_KES5 / Stand: 07-05-2026
 Kartengrundlage: OpenStreetMap-Mitwirkende



Karlsruhe Rheinbergstraße



Bauarbeiten am Entenfang
Construction work at stop Entenfang
21.06.2026 - 29.07.2026




S5 Wörth
S51 Germersheim

74 August-Bebel-Straße
75 Bruchweg

S2 Reitschulschlag/Spöck

S5 Söllingen/Pforzheim
S51 Söllingen

 **Fahrkartenautomat**
ticket machine



Karlsruhe Kühler Krug



Bauarbeiten am Entenfang
Construction work at stop Entenfang
21.06.2026 - 29.07.2026

nicht bedient
not in service

nicht bedient
not in service

13 Daxlanden/Rappenwört
55 Benzstraße/Hauptbahnhof

13 Weinbrennerplatz
55 Hauptbahnhof

Fahrkartenautomat
ticket machine



Karlsruhe Weinbrennerplatz



Bauarbeiten am Entenfang
Construction work at stop Entenfang
21.06.2026 - 29.07.2026

Fahrkartenautomat
ticket machine

BAU 06/26



nicht bedient
not in service

13 Daxlanden/Rappenwört
55 Kühler Krug/Benzstraße

5 Rheinhafen
17 Rheinhafen
13 Daxlanden/Rappenwört

nicht bedient
not in service

13 Daxlanden/Rappenwört
55 Hauptbahnhof

4 Waldstadt
NL2 Durlach

5 Durlach Bahnhof
17 Waldstadt

4 Oberreut
NL2 Oberreut



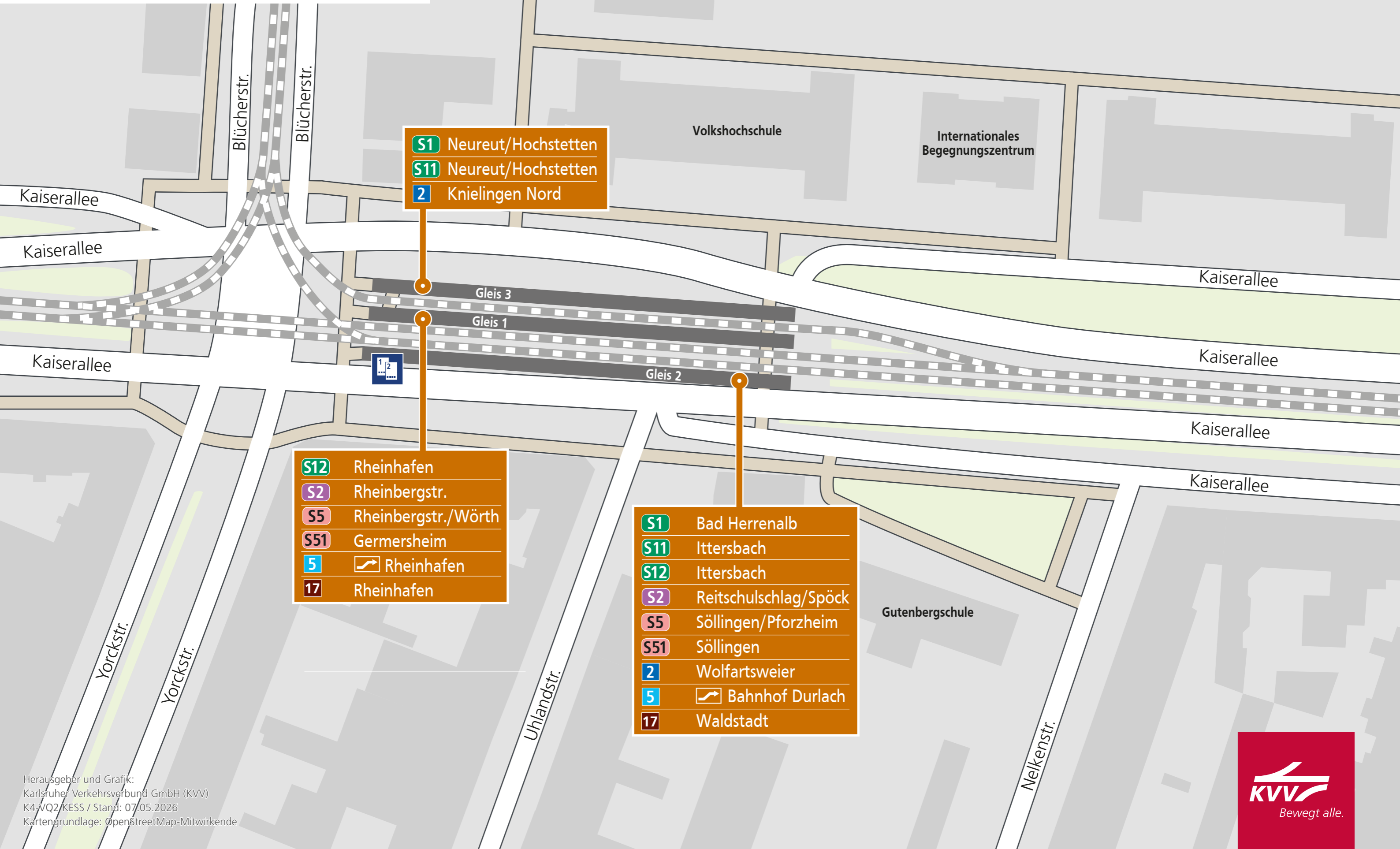
Karlsruhe Yorckstraße



Fahrkartenautomat
ticket machine



Bauarbeiten am Entenfang
Construction work at stop Entenfang
21.06.2026 - 29.07.2026



- S1 Neureut/Hochstetten
- S11 Neureut/Hochstetten
- 2 Knielingen Nord

- S12 Rheinhafen
- S2 Rheinbergstr.
- S5 Rheinbergstr./Wörth
- S51 Germersheim
- 5 Rheinhafen
- 17 Rheinhafen

- S1 Bad Herrenalb
- S11 Ittersbach
- S12 Ittersbach
- S2 Reitschulschlag/Spöck
- S5 Söllingen/Pforzheim
- S51 Söllingen
- 2 Wolfartsweier
- 5 Bahnhof Durlach
- 17 Waldstadt

Karlsruhe Europaplatz



Bauarbeiten am Entenfang
Construction work at stop Entenfang
 21.06.2026 - 29.07.2026

U Europaplatz		Gleis 1
Linie	Ziel	platform 1
line	direction	
S1	Neureut/Hochstetten	
S11	Neureut/Hochstetten	
S2	Rheinbergstraße	
S5	Rheinbergstraße/Wörth	
S51	Germersheim	
1	Heide	
NL1	Heide	

U Europaplatz		Gleis 2
Linie	Ziel	platform 2
line	direction	
S1	Ettlingen/Bad Herrenalb	
S11	Ettlingen/Ittersbach	
S2	Reitschulschlag/Spöck	
S5	Söllingen/Pforzheim	
S51	Söllingen	
1	Durlach	
NL1	Waldstadt	

H Europaplatz		
Linie	Ziel	Gleis
line	direction	platform
2	Knielingen Nord	3, 5
2	Wolfartsweier	4, 6
3	Rintheim	4, 6
4	Oberreut	3, 5
4	Waldstadt	4, 6
NL2	Oberreut	3, 5
NL2	Durlach	4, 6
73	Kirchfeld Nord	A

- Haltestelle oberirdisch
stop at street level
- Haltestelle unterirdisch [U]
underground stop
- Gleis oberirdisch
track at street level
- Gleis unterirdisch
underground track
- Gleis 3 Bus-/Bahnsteig
platform
- Zugang [U] Fahrtreppe
Access via escalator
- Zugang [U] Treppe
Access via stairs
- Zugang [U] Aufzug
Access via lift

