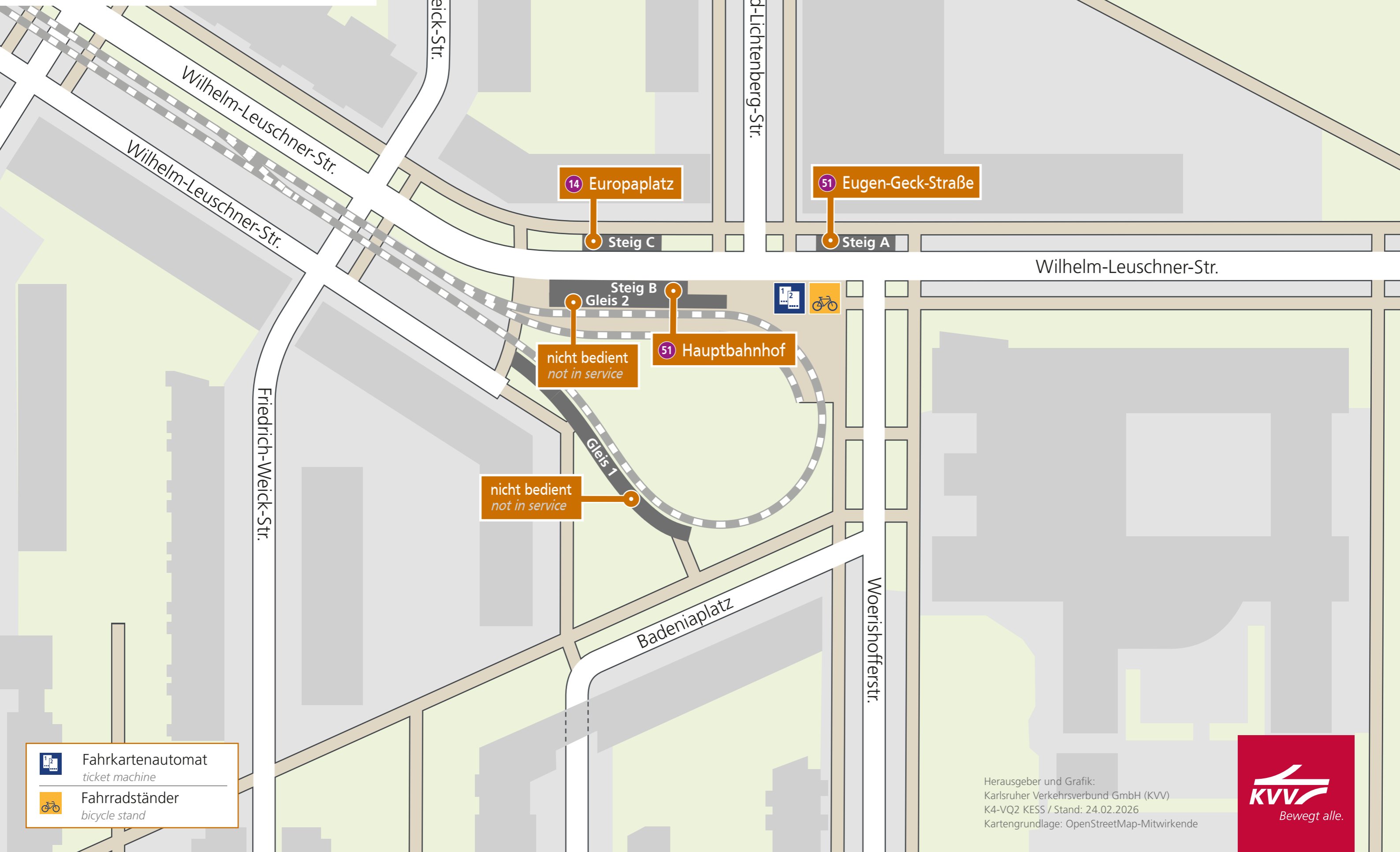




Oberreut Badeniaplatz

Bauarbeiten in den Osterferien
Construction work during the easter holidays
30.03. - 13.04.2026



 Fahrkartenautomat
ticket machine

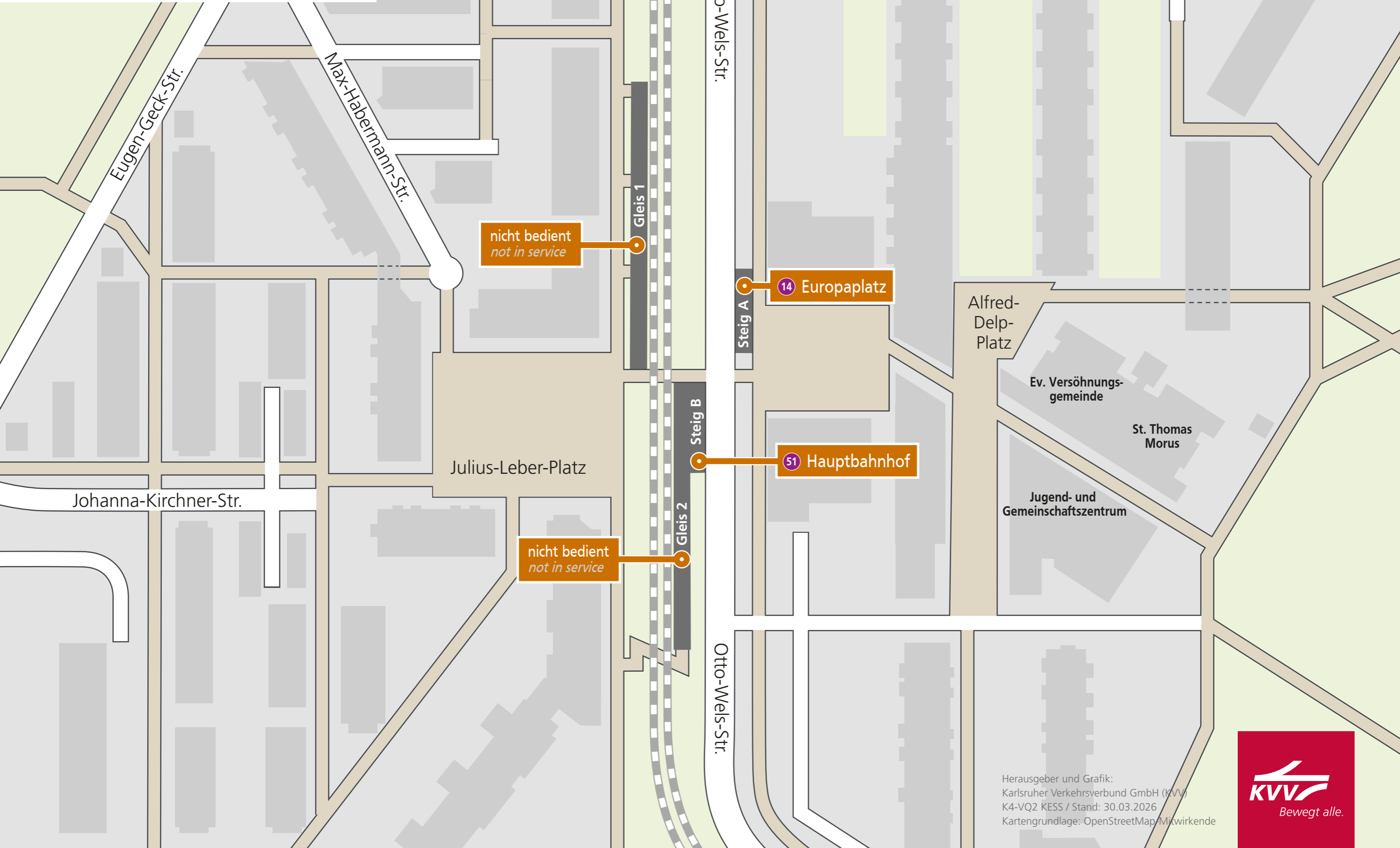
 Fahrradständer
bicycle stand

Herausgeber und Grafik:
Karlsruher Verkehrsverbund GmbH (KVV)
K4-VQ2 KESS / Stand: 24.02.2026
Kartengrundlage: OpenStreetMap-Mitwirkende



Oberreut Zentrum

Bauarbeiten in den Osterferien
Construction work during the easter holidays
30.03. - 13.04.2026



↑
Anne-Frank-Schule (ca. 220m)
Friedrich-Schlick-Schule (ca. 100m)

nicht bedient
not in service

14 Europaplatz

51 Hauptbahnhof


nicht bedient
not in service

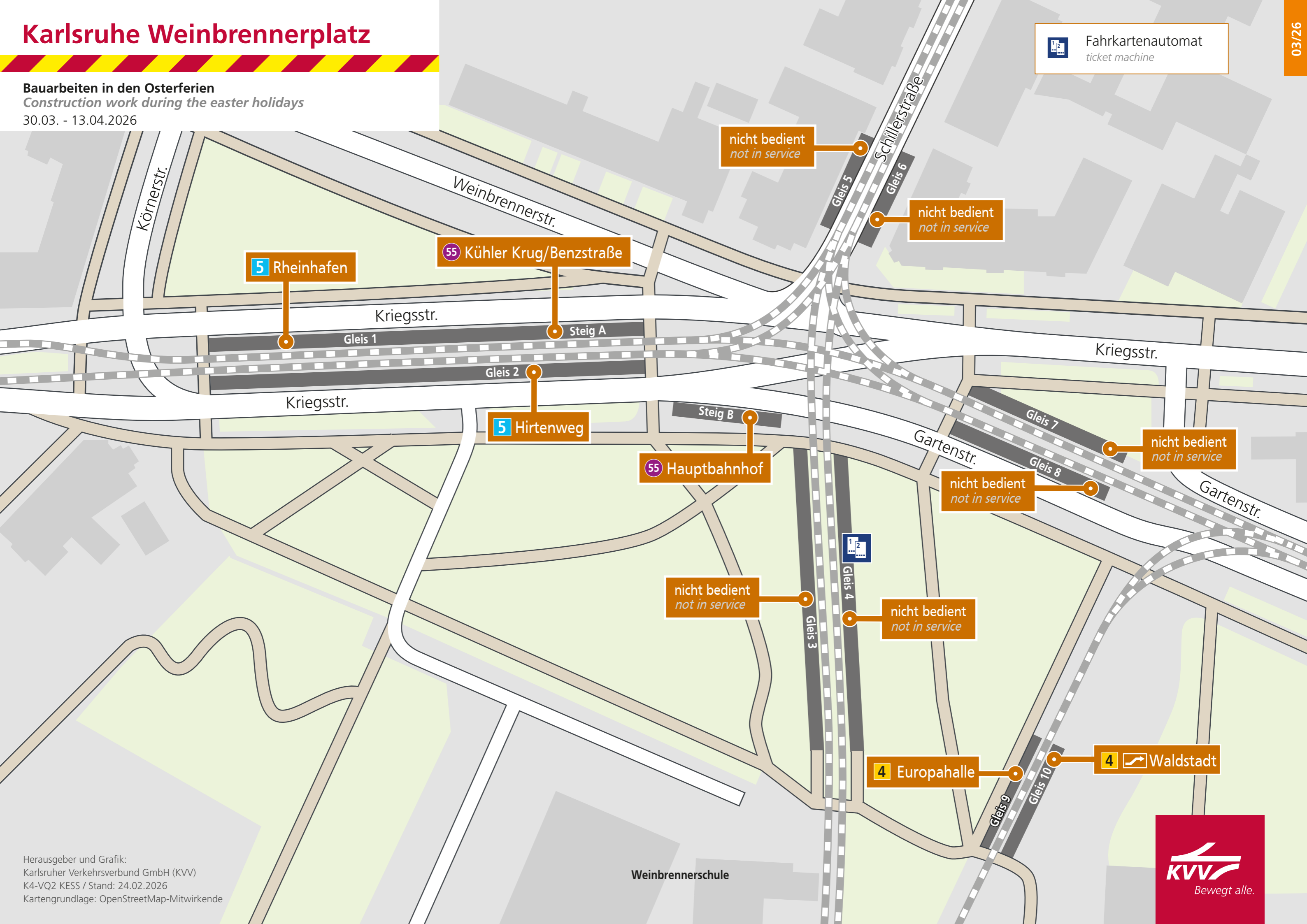
Herausgeber und Grafik:
Karlsruher Verkehrsverbund GmbH (KVV)
K4-VQ2 KESS / Stand: 30.03.2026
Kartengrundlage: OpenStreetMap/Mitwirkende



Karlsruhe Weinbrennerplatz

Bauarbeiten in den Osterferien
Construction work during the easter holidays
30.03. - 13.04.2026

 Fahrkartenautomat
ticket machine




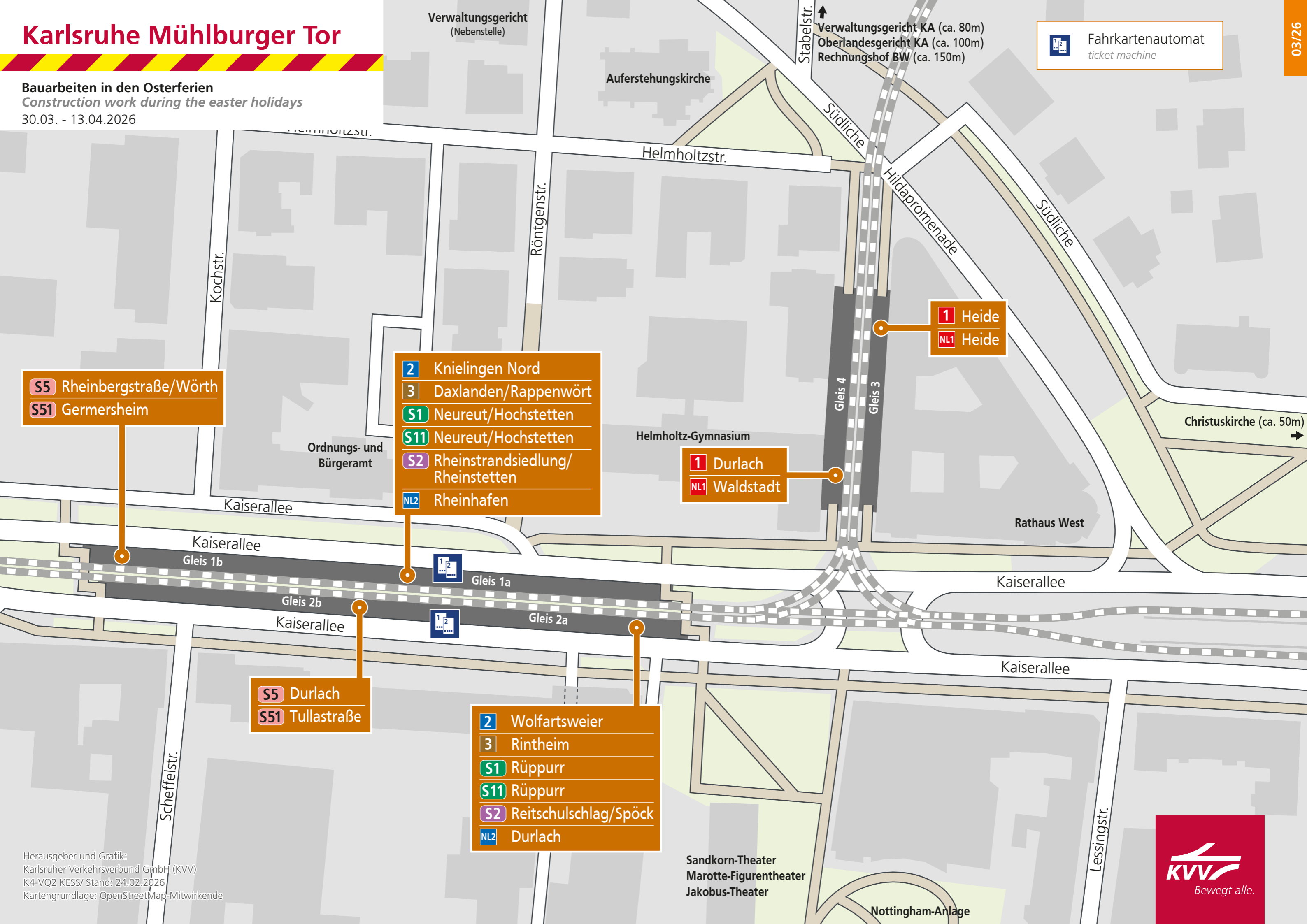
Herausgeber und Grafik:
Karlsruher Verkehrsverbund GmbH (KVV)
K4-VQ2 KESS / Stand: 24.02.2026
Kartengrundlage: OpenStreetMap-Mitwirkende



Karlsruhe Mühlburger Tor

Bauarbeiten in den Osterferien
Construction work during the easter holidays
 30.03. - 13.04.2026

 Fahrkartenautomat
 ticket machine



S5 Rheinbergstraße/Wörth
S51 Germersheim

2 Knielingen Nord
3 Daxlanden/Rappenwört
S1 Neureut/Hochstetten
S11 Neureut/Hochstetten
S2 Rheinstrandsiedlung/Rheinstetten
NL2 Rheinhafen

1 Durlach
NL1 Waldstadt

1 Heide
NL1 Heide

S5 Durlach
S51 Tullastraße

2 Wolfartsweier
3 Rintheim
S1 Rüppurr
S11 Rüppurr
S2 Reitschulschlag/Spöck
NL2 Durlach

Karlsruhe Europaplatz

Bauarbeiten in den Osterferien
Construction work during the easter holidays
 30.03. - 13.04.2026

U Europaplatz Gleis 1 platform 1	
Linie line	Ziel direction
1	Heide
S1	Neureut/Hochstetten
S11	Neureut/Hochstetten
S2	Rheinstrandsiedlung/ Rheinstetten
S5	Rheinbergstraße/Wörth
S51	Germersheim
NL1	Heide

U Europaplatz Gleis 2 platform 2	
Linie line	Ziel direction
1	Durlach
S1	Rüppurr
S11	Rüppurr
S2	Blankenloch/Spöck
S5	Durlach
S51	Tullastraße
NL1	Waldstadt

H Europaplatz		
Linie line	Ziel direction	Gleis platform
2	Knielingen Nord	3, 5
2	Wolfartsweier	4, 6
3	Daxlanden/Rappenwört	3, 5
3	Rintheim	4, 6
S12	Rheinhafen	3, 5
S12	Ittersbach	4, 6
NL2	Rheinhafen	3, 5
NL2	Durlach	4, 6
14	Oberreut	A
73	Kirchfeld Nord	B

- Haltstelle oberirdisch
stop at street level
- Haltstelle unterirdisch [U]
underground stop
- Gleis oberirdisch
track at street level
- Gleis unterirdisch
underground track
- Gleis 3
Bus-/Bahnsteig
platform
- Zugang [U] Fahrtreppe
Access via escalator
- Zugang [U] Treppe
Access via stairs
- Zugang [U] Aufzug
Access via lift



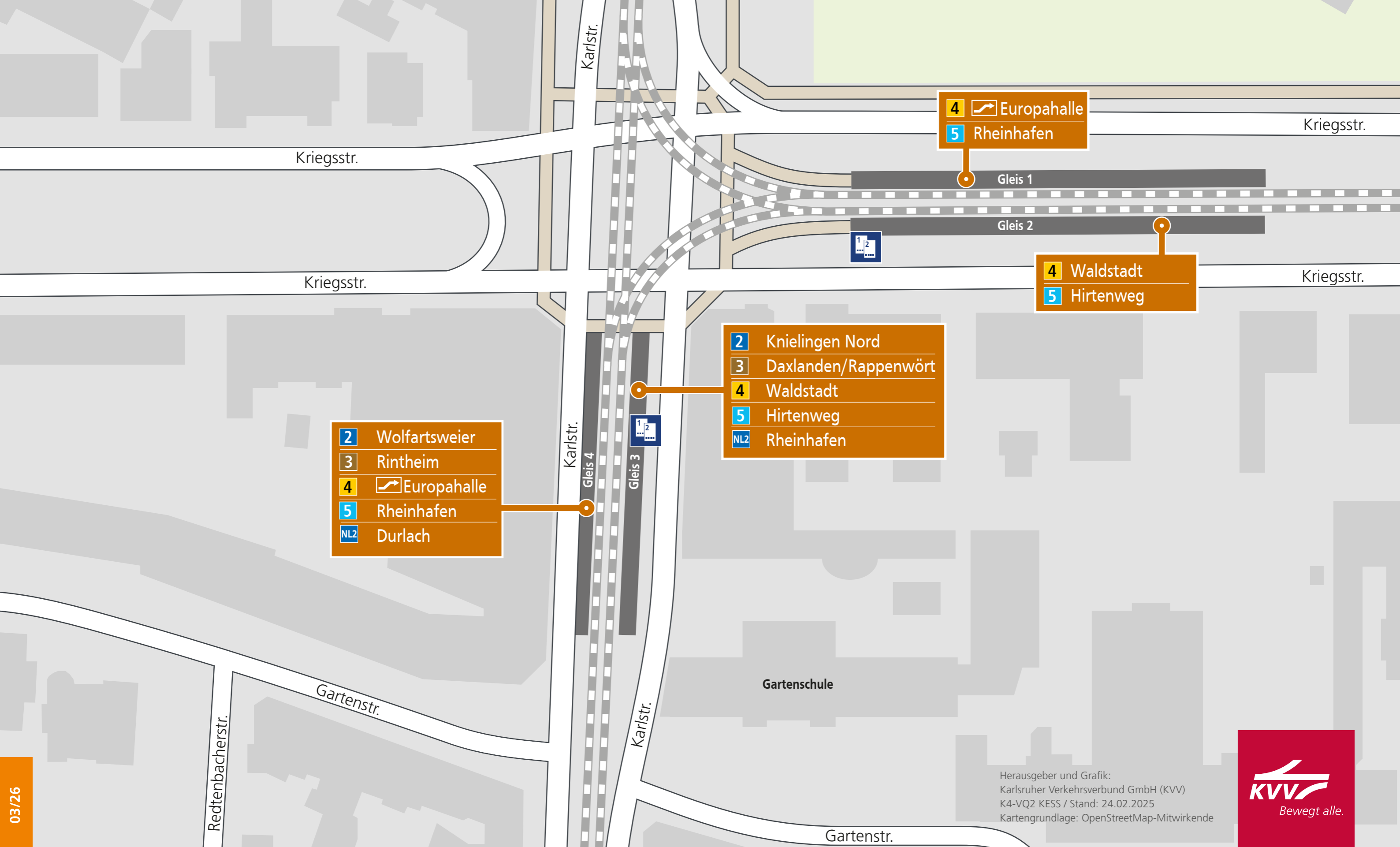
Herausgeber und Grafik:
 Karlsruher Verkehrsverbund GmbH (KVV)
 K4-VQ2 KESS / Stand: 24.02.2026
 Kartengrundlage: OpenStreetMap-Mitwirkende



Karlsruhe Karlstor/Bundesgerichtshof

Fahrkartenautomat
ticket machine

Bauarbeiten in den Osterferien
Construction work during the easter holidays
30.03. - 13.04.2026



14 Oberreut

4 Europahalle
5 Rheinhafen

Gleis 1

Gleis 2

4 Waldstadt
5 Hirtenweg

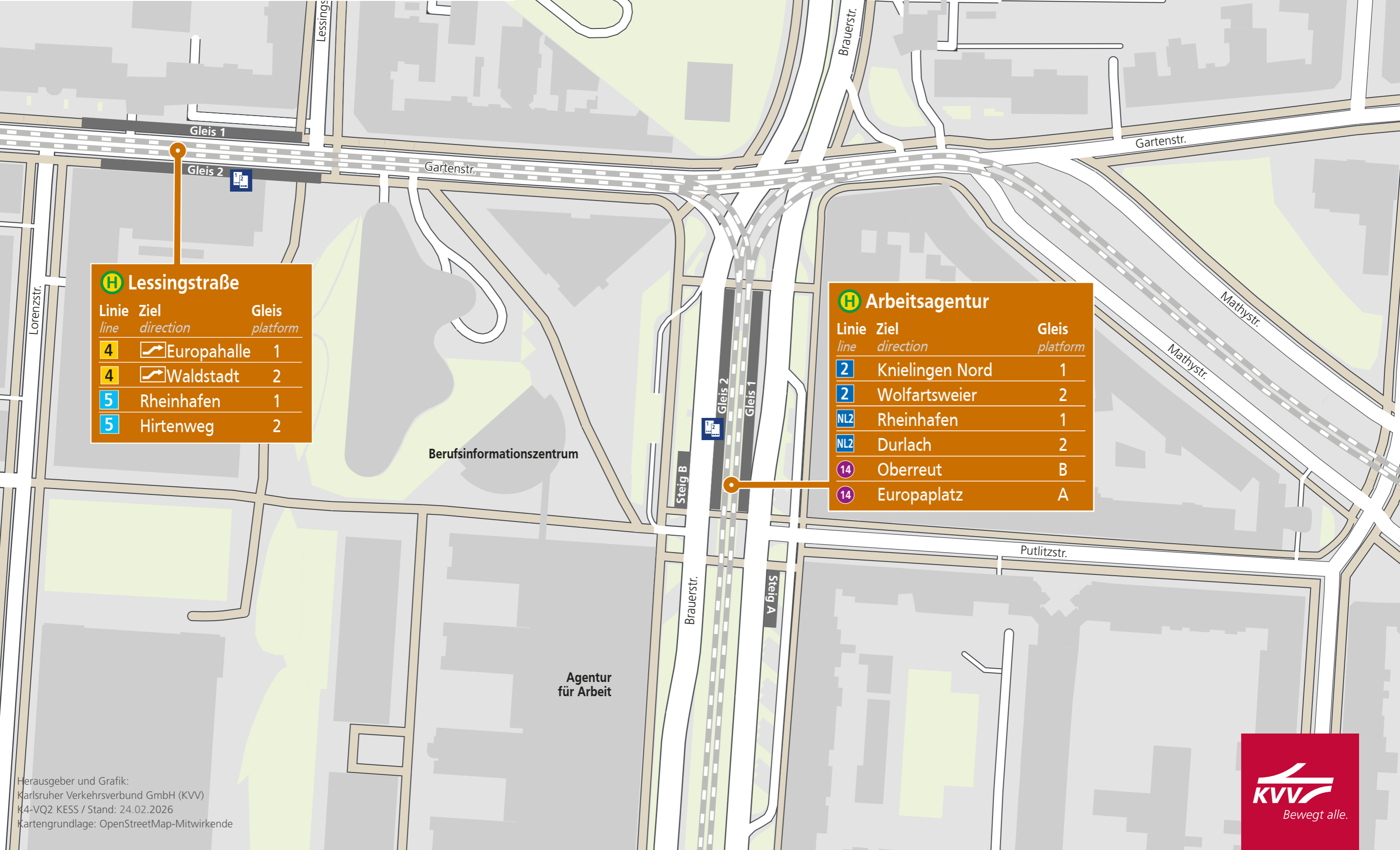
2 Knielingen Nord
3 Daxlanden/Rappenwört
4 Waldstadt
5 Hirtenweg
NL2 Rheinhafen

2 Wolfartsweier
3 Rintheim
4 Europahalle
5 Rheinhafen
NL2 Durlach



Herausgeber und Grafik:
Karlsruher Verkehrsverbund GmbH (KVV)
K4-VQ2 KESS / Stand: 24.02.2025
Kartengrundlage: OpenStreetMap-Mitwirkende

Bauarbeiten in den Osterferien
Construction work during the easter holidays
30.03. - 13.04.2026



H Lessingstraße

Linie line	Ziel direction	Gleis platform
4	 Europahalle	1
4	 Waldstadt	2
5	Rheinhafen	1
5	Hirtenweg	2

H Arbeitsagentur

Linie line	Ziel direction	Gleis platform
2	Knielingen Nord	1
2	Wolfartsweier	2
NL2	Rheinhafen	1
NL2	Durlach	2
14	Oberreut	B
14	Europaplatz	A

Karlsruhe Albtalbahnhof und Ebertstr.

Bauarbeiten in den Osterferien
Construction work during the easter holidays
 30.03. - 13.04.2026

Ebertstraße

Linie <i>line</i>	Ziel <i>direction</i>	Gleis <i>platform</i>	Linie <i>line</i>	Ziel <i>direction</i>	Steig <i>platform</i>
2	Knielingen Nord	1	50	Eugen-Geck-Str.	A
2	Wolfartsweier	2	50	Hauptbahnhof	B
3	Daxlanden/Rappenwört	1	51	Eugen-Geck-Str.	A
3	Rintheim	2	51	Hauptbahnhof	B
NL2	Rheinhafen	1	55	Kühler Krug/Benzstr.	A
NL2	Durlach	2	55	Hauptbahnhof	B
			62	Entenfang	A
			62	Hauptbahnhof	B

Albtalbahnhof

Linie <i>line</i>	Ziel <i>direction</i>	Gleis <i>platform</i>	Linie <i>line</i>	Ziel <i>direction</i>	Gleis <i>platform</i>
S1	Neureut/Hochstetten	4	S52	Germersheim	1
S1	Rüppurr	3	S52	Marktplatz	2
S11	Neureut/Hochstetten	4	S7	Baden-Baden/Achern	1
S11	Rüppurr	3	S7	Tullastraße	2
			S8	Freudenstadt/Bondorf	1
			S8	Tullastraße	2

Fahrkartenautomat
ticket machine

Hauptbahnhof (ca. 200m)
 Stadtgarten/Zoo (ca. 250m)

Ittersbach (Schnellbus)

Karlsruhe Hauptbahnhof (Vorplatz)

Bauarbeiten in den Osterferien

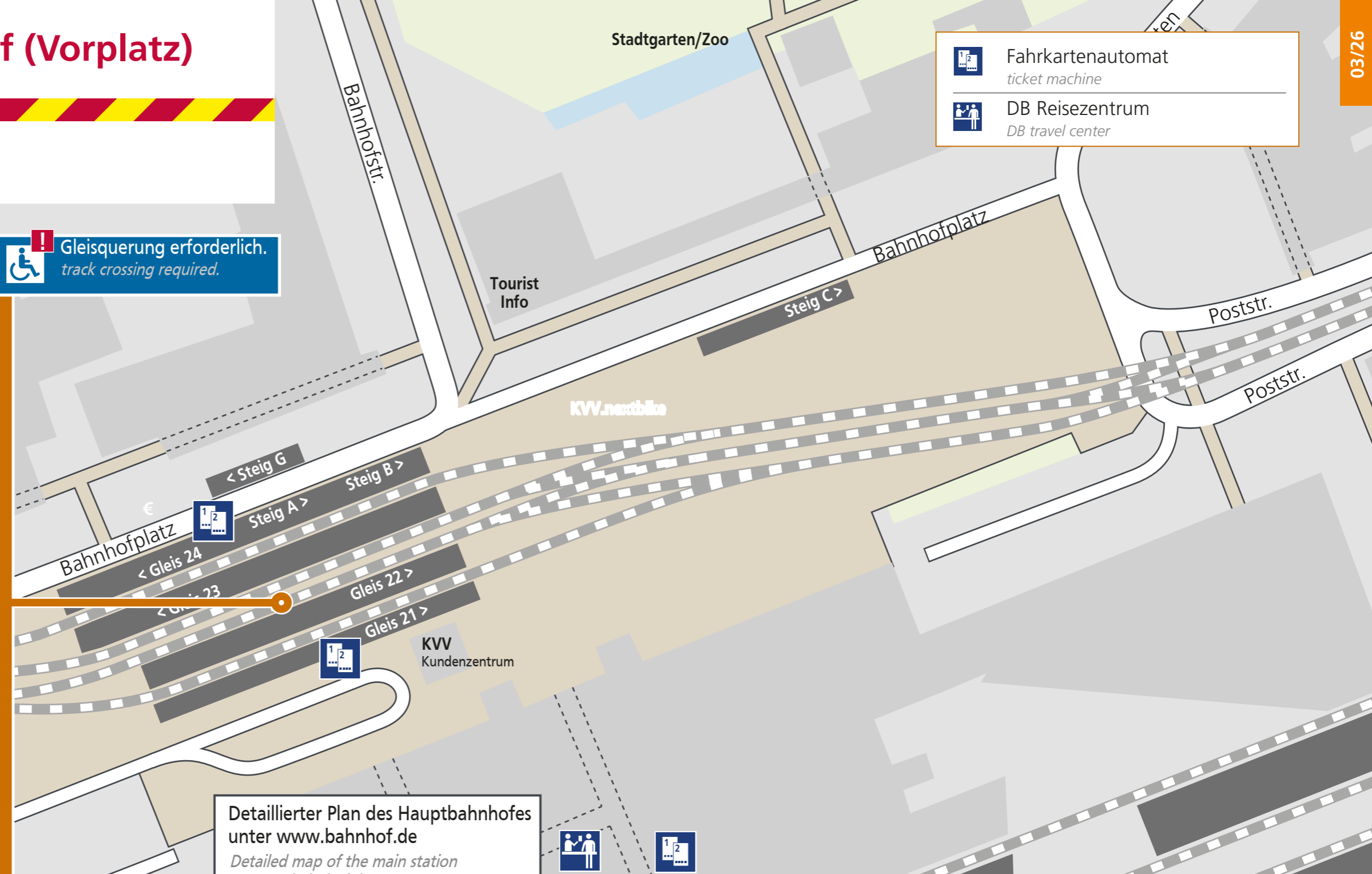
Construction work during the easter holidays

30.03. - 13.04.2026

Hauptbahnhof (Vorplatz)

Linie line	Ziel direction	Gleis/Steig platform
S1	Rüppurr	24
S1	Neureut/Hochstetten	21
S11	Rüppurr	24
S11	Neureut/Hochstetten	21
S52	Germersheim	24
S52	Marktplatz	21
S7	Baden-Baden/Achern	24
S7	Tullastraße	21
S8	Freudenstadt/Bondorf	24
S8	Tullastraße	21
2	Knielingen Nord	23
2	Wolfartsweier	22
3	Daxlanden/Rappenwört	23
3	Rintheim	22
44	Bergwald ü. Hohenwettersbach	A
47	Stupferich	A
50	Eugen-Geck-Straße	B, 24
51	Eugen-Geck-Straße	B, 24
55	Kühler Krug/Benzstraße	A, 24
62	Entenfang	B, 24
M	Messe (Messe-Express)	C
NL2	Rheinhafen	23
NL2	Durlach	22
NL14	Windeckstraße	B
Q	Ittersbach (Schnellbus)	G

Gleisquerung erforderlich.
track crossing required.



Fahrkartenautomat
ticket machine

DB Reisezentrum
DB travel center

Detaillierter Plan des Hauptbahnhofes
unter www.bahnhof.de
Detailed map of the main station
at www.bahnhof.de

ab Karlsruhe Hbf

Linie line	Ziel direction	Linie line	Ziel direction	Linie line	Ziel direction
RE1	Stuttgart/Aalen	MEX17	Stuttgart	S71	Baden-Baden/Achern
RE2	Konstanz	RB41	Forbach	S81	Freudenstadt/Bondorf
RE4	Mainz/Frankfurt	RB44	Rastatt/Achern	S6	Mannheim/Mainz
RE6	Kaiserslautern	RB51	Neustadt (Weinstr.)	S9	Mannheim/ Groß-Rohrheim
RE7	Freiburg/Basel	S3	Mannheim (via Bruchsal)	Bus	Fernverkehr long distance trains/buses
RE40	Freudenstadt	S3	Mannheim (via Wörth)		
RE45	Heilbronn	S31	Odenheim		
RE73	Heidelberg	S32	Menzingen		

Herausgeber und Grafik:
Karlsruher Verkehrsverbund GmbH (KVV)
K4-VQ2 KESS / Stand: 24.02.2026
Kartengrundlage: OpenStreetMap-Mitwirkende



Karlsruhe Marktplatz

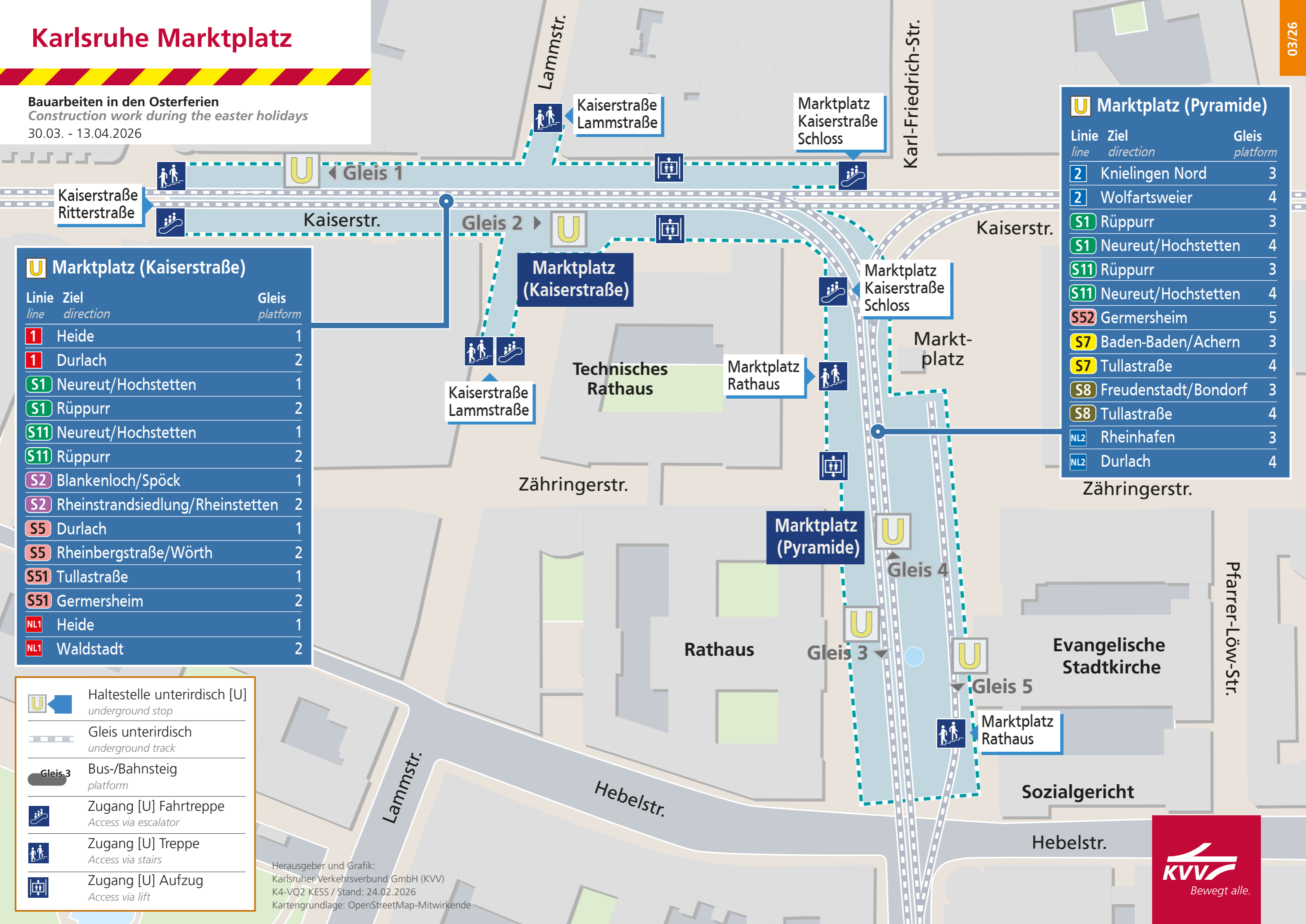
Bauarbeiten in den Osterferien
Construction work during the easter holidays
 30.03. - 13.04.2026

U Marktplatz (Kaiserstraße)		
Linie <i>line</i>	Ziel <i>direction</i>	Gleis <i>platform</i>
1	Heide	1
1	Durlach	2
S1	Neureut/Hochstetten	1
S1	Rüppurr	2
S11	Neureut/Hochstetten	1
S11	Rüppurr	2
S2	Blankenloch/Spöck	1
S2	Rheinstrandsiedlung/Rheinstetten	2
S5	Durlach	1
S5	Rheinbergstraße/Wörth	2
S51	Tullastraße	1
S51	Germersheim	2
NL1	Heide	1
NL1	Waldstadt	2

U Marktplatz (Pyramide)		
Linie <i>line</i>	Ziel <i>direction</i>	Gleis <i>platform</i>
2	Knielingen Nord	3
2	Wolfartsweier	4
S1	Rüppurr	3
S1	Neureut/Hochstetten	4
S11	Rüppurr	3
S11	Neureut/Hochstetten	4
S52	Germersheim	5
S7	Baden-Baden/Achern	3
S7	Tullastraße	4
S8	Freudenstadt/Bondorf	3
S8	Tullastraße	4
NL2	Rheinhafen	3
NL2	Durlach	4

-  Haltestelle unterirdisch [U]
underground stop
-  Gleis unterirdisch
underground track
-  Bus-/Bahnsteig
platform
-  Zugang [U] Fahrtrepp
Access via escalator
-  Zugang [U] Treppe
Access via stairs
-  Zugang [U] Aufzug
Access via lift

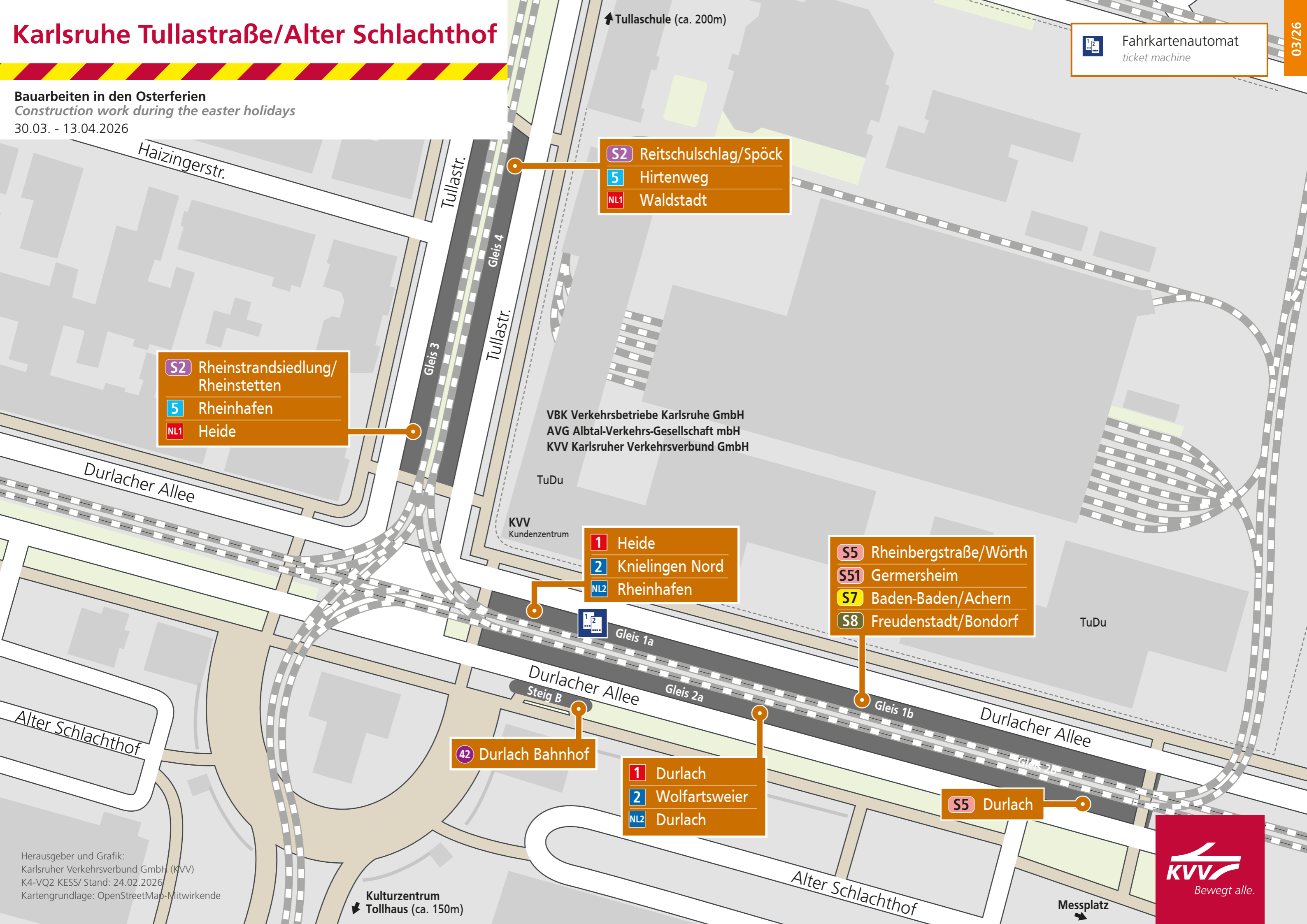
Herausgeber und Grafik:
 Karlsruher Verkehrsverbund GmbH (KVV)
 K4-VQ2 KESS / Stand: 24.02.2026
 Kartengrundlage: OpenStreetMap-Mitwirkende



Karlsruhe Tullastraße/Alter Schlachthof

Fahrkartenautomat
ticket machine

Bauarbeiten in den Osterferien
Construction work during the easter holidays
30.03. - 13.04.2026



- S2 Reitschulschlag/Spöck
- 5 Hirtenweg
- NL1 Waldstadt

- S2 Rheinstrandsiedlung/Rheinstetten
- 5 Rheinhafen
- NL1 Heide

- 1 Heide
- 2 Knielingen Nord
- NL2 Rheinhafen

- S5 Rheinbergstraße/Wörth
- S51 Germersheim
- S7 Baden-Baden/Achern
- S8 Freudenstadt/Bondorf

42 Durlach Bahnhof

- 1 Durlach
- 2 Wolfartsweier
- NL2 Durlach

S5 Durlach

Herausgeber und Grafik:
Karlsruher Verkehrsverbund GmbH (KVV)
K4-VQ2 KESS/ Stand: 24.02.2026
Kartengrundlage: OpenStreetMap-Mitwirkende

Kulturzentrum
Tollhaus (ca. 150m)



Karlsruhe Hauptfriedhof

Bauarbeiten in den Osterferien
Construction work during the easter holidays
30.03. - 13.04.2026



- 3 Daxlanden/Rappenwört
- 4 Europahalle

- 3 Rintheim
- 4 Waldstadt

- 3 Daxlanden/Rappenwört
- 5 Hirtenweg
- S2 Reitschulschlag/Spöck
- NL1 Waldstadt

- 3 Rintheim
- 5 Rheinhafen
- S2 Rheinstrandsiedlung/Rheinstetten
- NL1 Heide

125X Durlacher Tor

125X Bruchsal/Kirrlach



Fahrkartenautomat
ticket machine

Herausgeber und Grafik:
Karlsruher Verkehrsverbund GmbH (KVV)
K4-VQ2 KESS / Stand: 24.02.2026
Kartengrundlage: OpenStreetMap-Mitwirkende



Karlsruhe-Durlach und Auer Straße

Bauarbeiten in den Osterferien

Construction work during the easter holidays

30.03. - 13.04.2026

Karlsruhe-Durlach

Linie line	Ziel direction	Gleis platform
RE1	Karlsruhe Hbf	2
RE1	Stuttgart Hbf	1
RE45	Karlsruhe Hbf	2
RE45	Heilbronn Hbf	1
RE73	Karlsruhe Hbf	6b
RE73	Heidelberg Hbf	5b
MEX17	Karlsruhe Hbf	2
MEX17	Stuttgart Hbf	1
S3	Karlsruhe Hbf	2b, 6b
S3	Mannheim > Germersheim	1, 5b
S31	Karlsruhe Hbf	2a, 6a
S31	Odenheim	1, 5a
S32	Karlsruhe Hbf	2a, 6a
S32	Menzingen	1, 5a

Durlach Bahnhof
nicht bedient
not in service

- Fahrkartensautomat
ticket machine
- DB Reisezentrum
DB travel center

Durlach Bahnhof

Linie line	Ziel direction	Steig platform
31	Waldstadt Zentrum	A
31X	Storrenacker	A
42	Durlacher Tor	B
107	Ettlingen Stadt	C
	SEV S4 Bretten <i>Replacement Service</i>	D
	SEV S5 Söllingen <i>Replacement Service</i>	D
ALT 31X	Storrenacker	A
NLALT 13	Steiermärker Straße	A


Auer Str./Dr. W. Schwabe

Linie line	Ziel direction	Gleis platform
1	Heide	1
1	Durlach	2
2	Knielingen Nord	1
2	Wolfartsweier	2
S5	Rheinbergstraße/Wörth	1
S5	Durlach	2
NL2	Rheinhafen	1
NL2	Durlach	2

Durlach Turmberg und Karl-Weysser-Str.

Bauarbeiten in den Osterferien
Construction work during the easter holidays
 30.03. - 13.04.2026




 Haltestelle nicht barrierefrei.

Durlach Turmberg

Linie	Ziel	Gleis/Steig	Linie	Ziel	Steig
1	Heide	1	NL3	Stupferich > Turmberg	A
S5	Rheinbergstraße/Wörth	2		SEV S4 Durlach Bahnhof	D
NL2	Rheinhafen	1		<i>Replacement Service</i>	
21	Grötzingen Nord	B		SEV S5 Durlach Bahnhof	D
21	Schlossplatz > Turmberg	F		<i>Replacement Service</i>	
22	Grötzingen Bahnhof	E		SEV S4 Bretten	C
23	Stupferich	A		<i>Replacement Service</i>	
24	Hohenwettersbach	C		SEV S5 Söllingen	C
26	Geigersberg	A		<i>Replacement Service</i>	
27	Palmbach	B	NLALT 11	Grötzingen	A
31	Durlach Bahnhof	D	NLALT 12	Geigersberg, Bergwald, Hohenwettersbach	C
31	Waldstadt Zentrum	C			

 Fahrkartenautomat

 **S5** und NLALT:
kein barrierefreier Ein-/Ausstieg

Karl-Weysser-Straße

Linie	Ziel	Gleis/Steig
1	Heide	1
S5	Rheinbergstraße/Wörth	1
NL2	Rheinhafen	1
23	Durlach Turmberg	A
26	Durlach Turmberg	A
27	Durlach Turmberg	A
NL3	Durlach Turmberg	A
NLALT 11	Durlach Turmberg	A
NLALT 12	Durlach Turmberg	A

Herausgeber und Grafik:
 Karlsruher Verkehrsverbund GmbH (KVV)
 K4-VQ2 KE55/ Stand: 10.03.2026
 Kartengrundlage: OpenStreetMap-Mitwirkende

